

**Tartaria**



**Napoleon**

**heeft nooit bestaan**

**David Ewing Jr**

**Tartarië**

**Napoleon**

**heeft nooit bestaan**

**David Ewing Jr**

# **Invoering**

**Wat is de ware geschiedenis van de wereld?**

**Heeft Napoleon Bonaparte bestaan?**

**Wiskundig bewijs toont aan dat Napoleon Bonaparte  
niet bestond**

**Was er een beschaving die bekend staat als Tartaria?**


**Is de geschiedenis van de wereld een grote leugen?**

**Waarom is de wereldgeschiedenis belangrijk?**

**Dit boek zal veel belangrijke geheimen over de  
wereldgeschiedenis onthullen. Ben je klaar om de  
waarheid te accepteren? Als je het verleden niet  
begrijpt, zul je de toekomst ook nooit begrijpen.**

**David Ewing Jr heeft naar meer dan 2500 steden en  
plaatsen over de hele wereld gereisd en heeft  
gedurende 20 jaar veel historisch onderzoek gedaan,  
en heeft veel kennis van de wereldgeschiedenis**

# Napoleon heeft nooit bestaan



**Over de hele wereld liggen veel monumenten en gebouwen begraven. Veel van deze gebouwen hebben ramen en deuren onder de grond. Waarom zijn ze ondergronds begraven?**

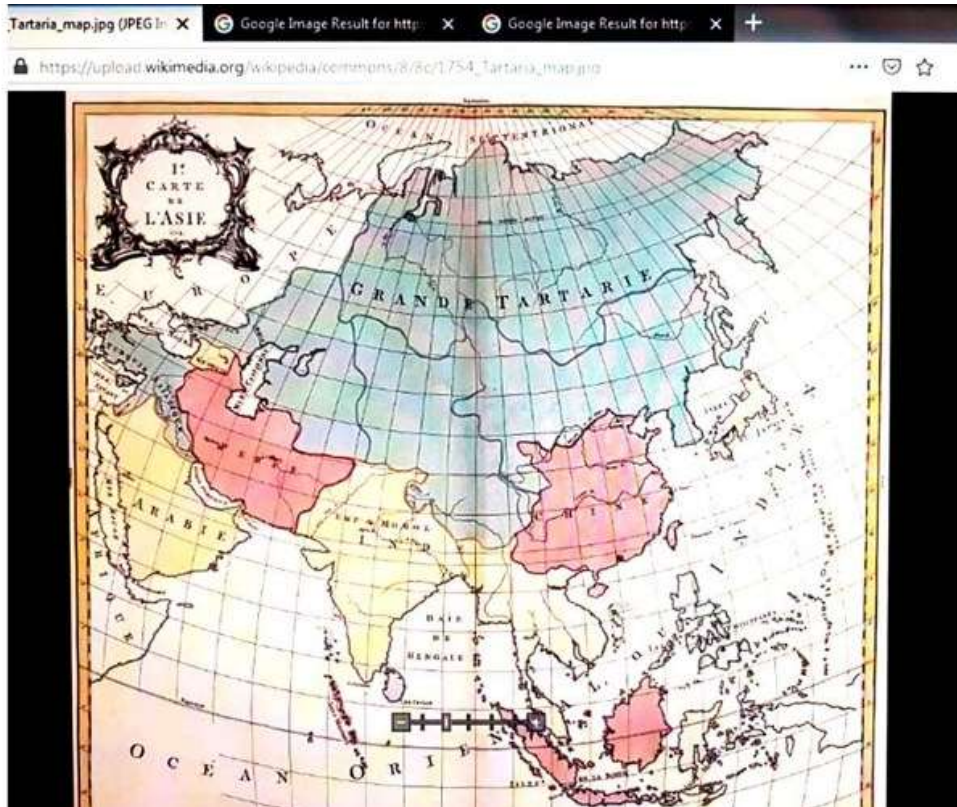
**Dit onderwerp staat bekend als de "moddervloed".**

**Wat is de "moddervloed"?**

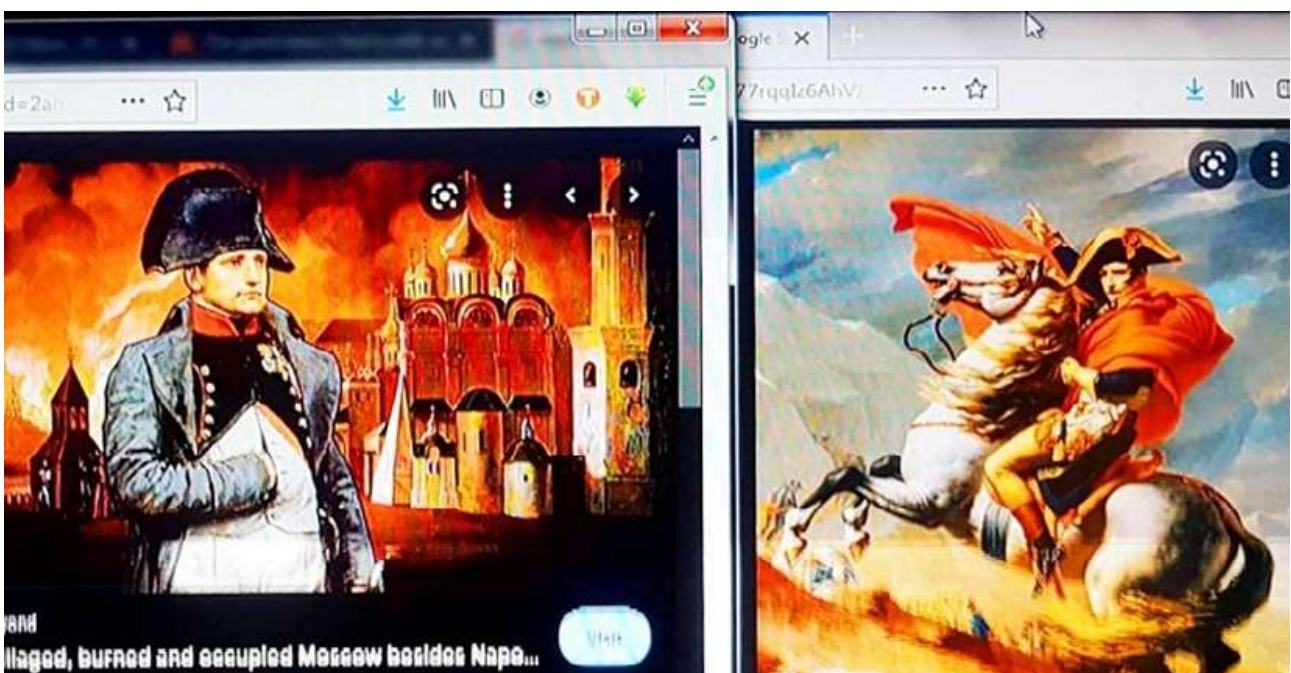
**Het verhaal van de "moddervloed" is verbonden met het onderwerp dat bekend staat als "Tartaria"**

**Wie en wat is deze "Tartaria"?**





De kaart hierboven zou "naar verluidt" uit 1754 zijn. Het toont een groot deel van de wereld dat in het verleden bekend stond als Tartaria. Tegenwoordig staat het grootste deel van deze plaats bekend als Rusland



## **Wat weten we over Rusland?**

**Historici zeggen dat Napoleon Bonaparte Rusland binnenviel. Er worden veel verhalen verteld over Napoleon Bonaparte en Tartaria en de moddervloed. Is een van deze verhalen waar?**

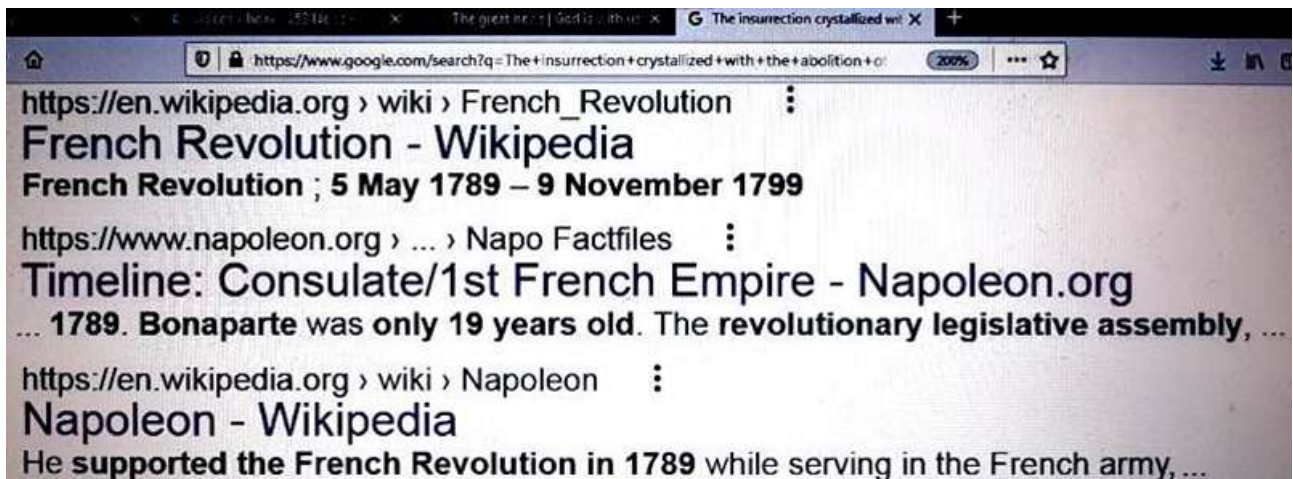
**Het is onmogelijk om de geschiedenis van Rusland of Tartaria of de moddervloed te begrijpen, zonder de geschiedenis van Napoleon Bonaparte en Frankrijk te begrijpen**

## **Wie was Napoleon Bonaparte?**

**Onderzoekers vonden een vreemde wiskundige code, in de grote gebeurtenissen, van de geschiedenis van Napoleon en Frankrijk. Deze wiskundige code toonde aan dat de geschiedenis van Napoleon een leugen was en op frauduleuze wijze werd uitgevonden om de ware geschiedenis van de wereld te verbergen. Het bewijs toonde aan dat Napoleon Bonaparte niet bestond**

**Hieronder staan enkele voorbeelden van wat onderzoekers hebben gevonden:**





**Historici zeggen dat Napoleon een 19-jarige soldaat was toen de Franse Revolutie begon in 1789**



**Volgens historici kwam Napoleon Bonaparte uit een "adellijke" familie, die op 19 augustus 1771 officieel werd erkend als een adellijke familie**



**Volgens historici verkeerde Frankrijk in de 18e eeuw in financiële problemen, omdat het te veel uitgaf en in de schulden kwam. Dit was een van de belangrijkste oorzaken van de Franse Revolutie, die leidde tot de opkomst van Napoleon Bonaparte**

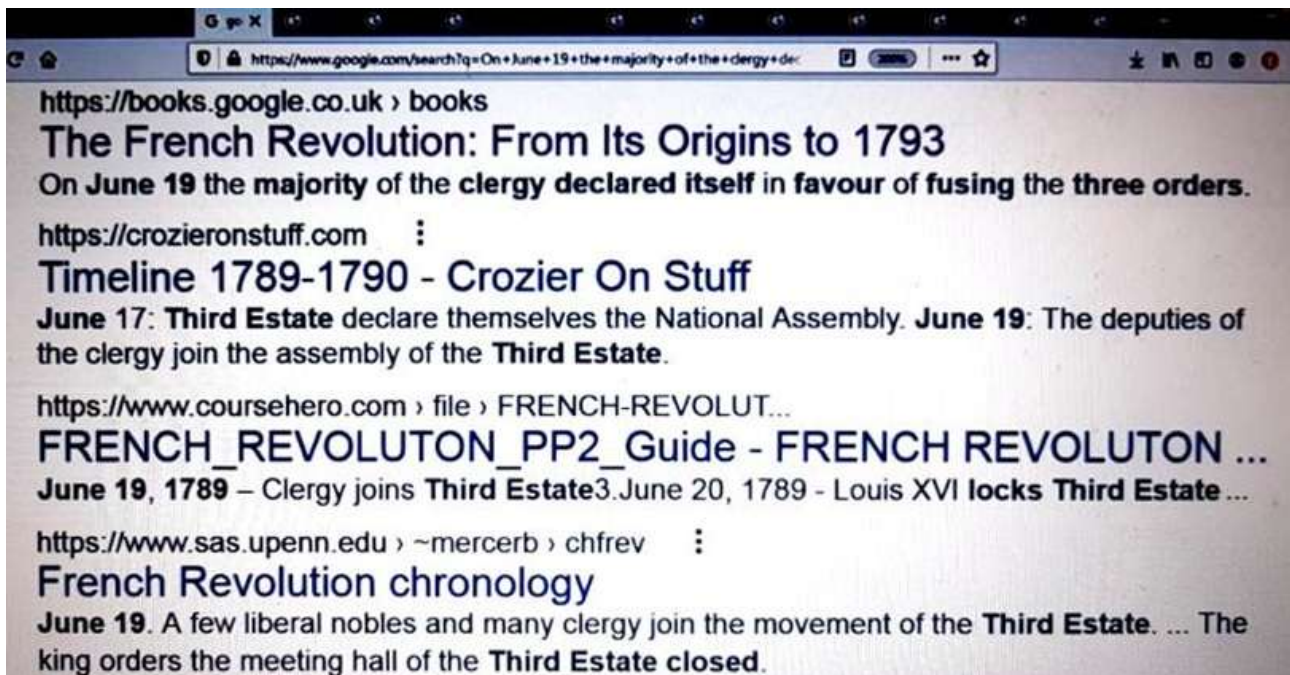
**De minister van Financiën van koning Lodewijk XVI was Jacques Necker. Hij publiceerde het allereerste document van de financiën van het koninkrijk op 19 februari 1781**



**Volgens historici was Necker betrokken bij het inzamelen van geld voor de Amerikaanse Onafhankelijkheidsoorlog**

**Necker had onenigheid met Marie Antoinette, de vrouw van Lodewijk XVI en moest op 19 mei 1781 ontslag nemen. In de daaropvolgende jaren ging Frankrijk door een financiële chaos en al snel raakte het geld op. Gedurende deze tijd werd Jacques Necker teruggeroepen**

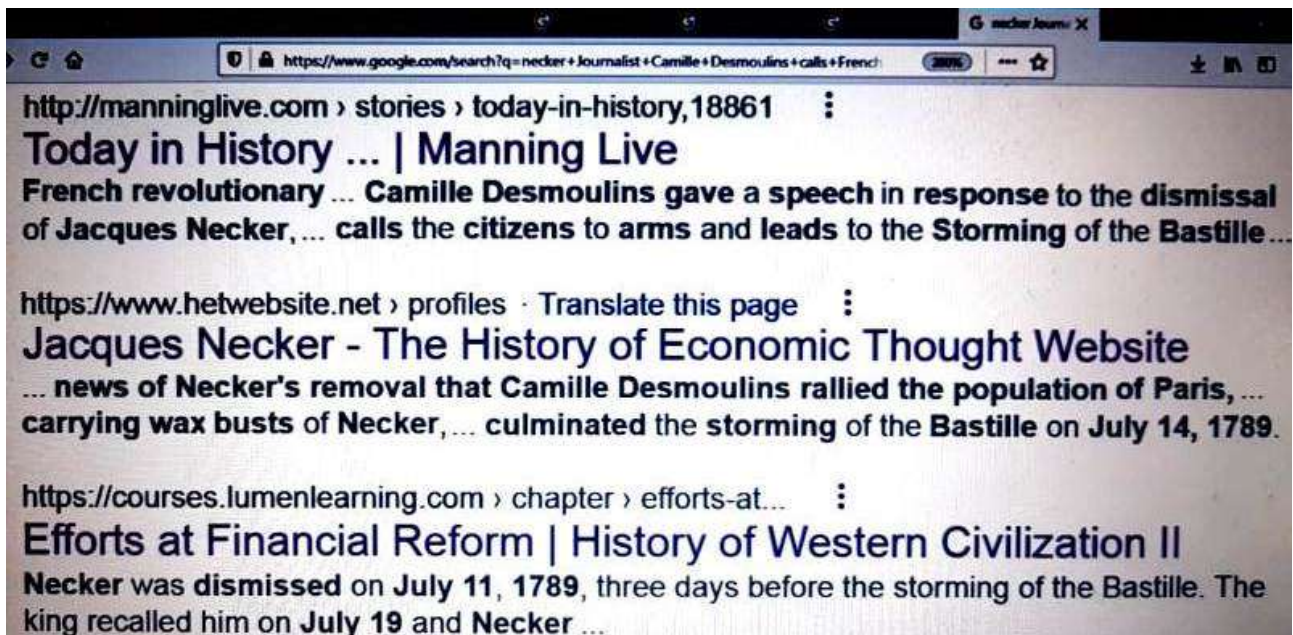




**Er was een grote politieke crisis in Frankrijk in 1789. Het politieke systeem in Frankrijk stond bekend als het "Ancien Régime", en koning Lodewijk XVI riep de "Estates General" bijeen. De "Staten-Generaal" bestond uit de geestelijkheid (de Eerste Stand), de edelen (Tweede Stand) en het gewone volk (Derde Stand).**

**De "Derde Stand" verklaarde op 17 juni 1789 dat zij de "Nationale Vergadering" van Frankrijk waren. Leden van de Eerste Stand en de Tweede Stand begonnen zich bij de Derde Stand aan te sluiten. Op 19 juni 1789 werd deze kwestie een politieke crisis, toen de meerderheid van de Eerste Stand besloot zich bij de Derde Stand aan te sluiten.**

**Die nacht (19 juni 1789) werden er spoedvergaderingen gehouden door Lodewijk XVI en werd de derde stand gesloten**



**Het werd erger en Necker werd op 11 juli 1798 ontslagen. Een revolutionair genaamd Camille Desmoulins hield een toespraak over het ontslag van Necker en riep de burgers op om de wapens op te nemen en dit leidde tot de "Bestorming van de Bastille", op 14 juli 1789. Menigte droegen destijds wassen beelden van Necker.**

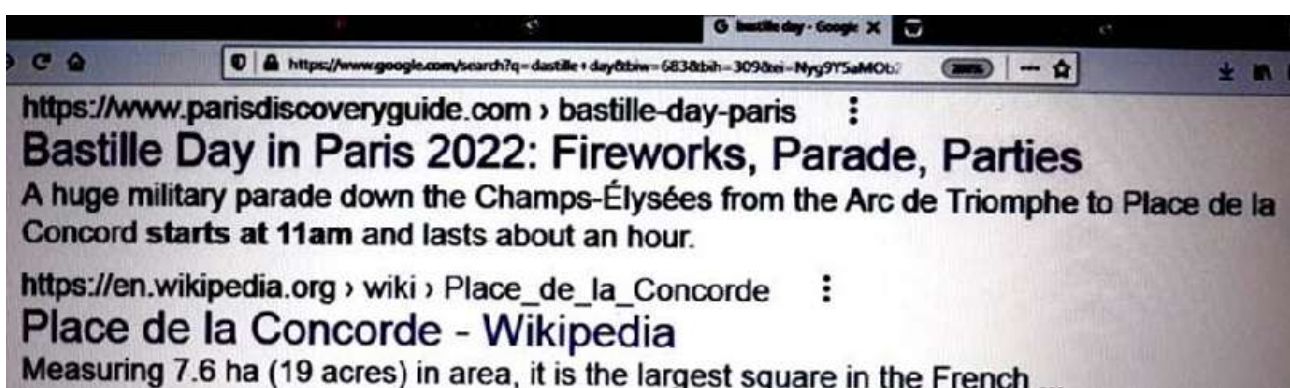
**Koning Lodewijk XVI riep vervolgens Necker terug op 19 juli 1789**





**Frankrijk heeft elk jaar een nationale feestdag op 14 juli om de "Bestorming van de Bastille" te herdenken. Het staat bekend als "Bastille-dag". Op Bastille Day vindt een parade plaats in Parijs en deze begint bij de Arc de Triomphe en gaat via de Avenue de Champs Elysees.**

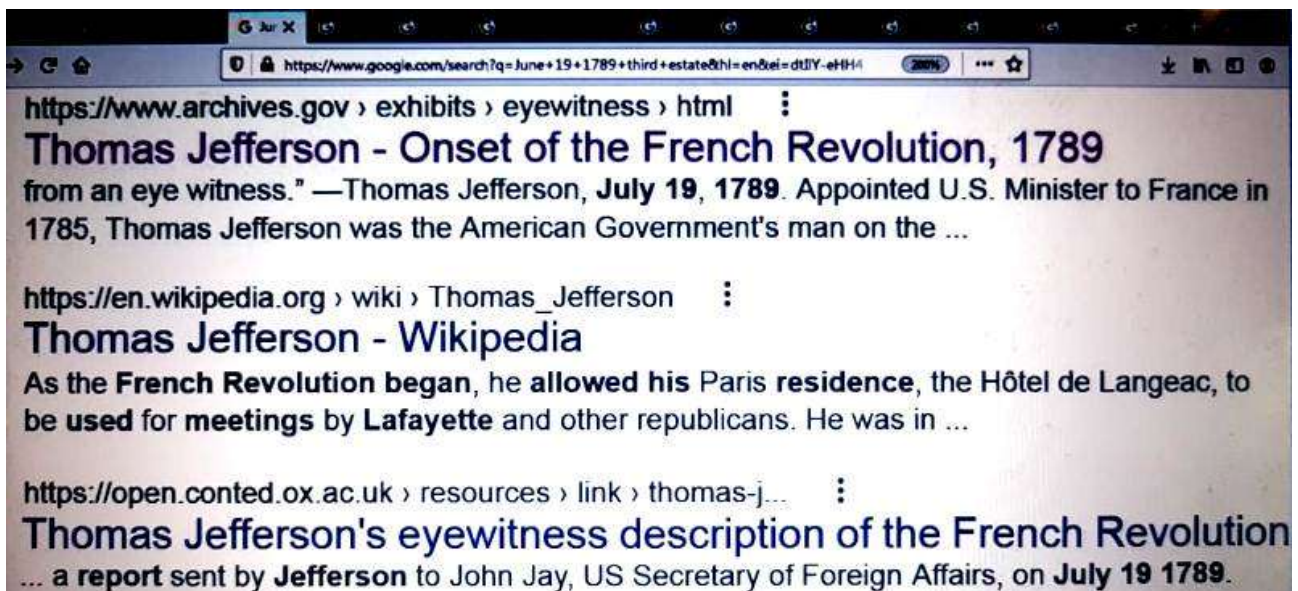
**De "Avenue de Champs Elysees" is ongeveer 1,9 kilometer lang of 19 honderd meter**



**De parade van de Bastille-dag eindigt op de Place de la Concorde. De Place de la Concorde heeft een oppervlakte van ongeveer 19 hectare**



**De Bastille Day Attack vond plaats in 2016. Historici zeggen dat voor de Bastille Day Attack een vrachtwagen van 19 ton is gebruikt. (Nice stad, Frankrijk, vrachtwagenaanval)**



**Volgens historici was Thomas Jefferson in 1789 de Amerikaanse minister van Frankrijk en stuurde hij op 19 juli 1789 een beroemd rapport over de Franse Revolutie naar de Amerikaanse minister van Buitenlandse Zaken.**

**Thomas Jefferson stond tijdens de Franse Revolutie toe dat zijn residentie in Parijs werd gebruikt voor vergaderingen van de markies de Lafayette**

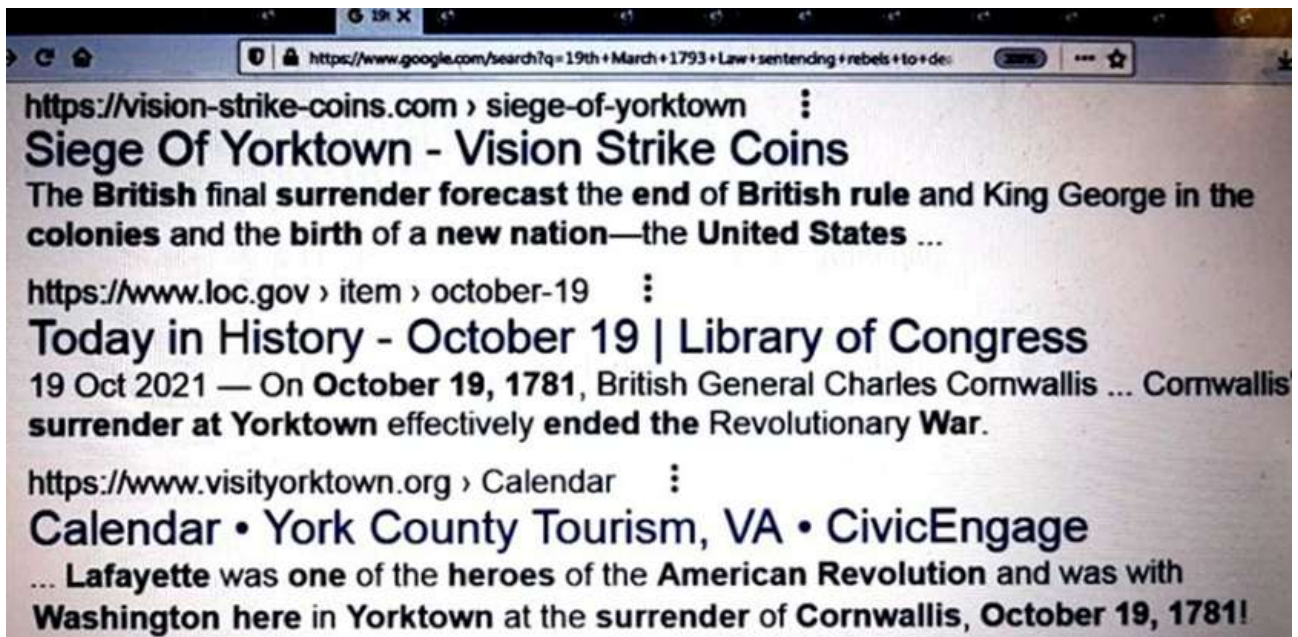




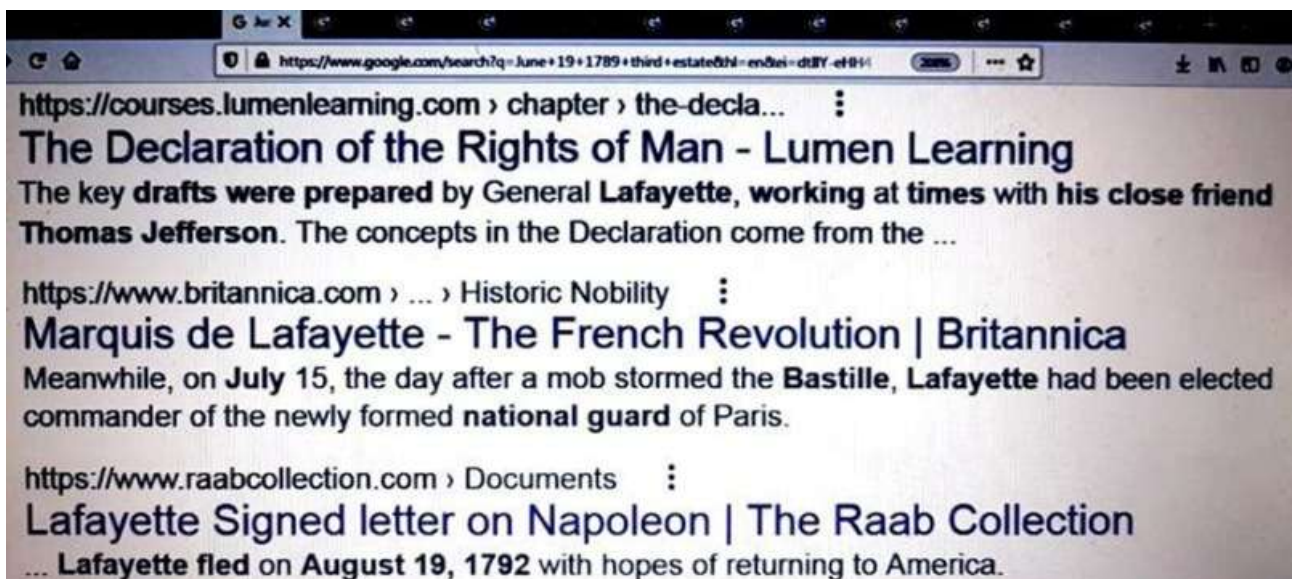
**Volgens historici was Lafayette een held van de Amerikaanse Revolutie. De Amerikaanse Onafhankelijkheidsoorlog werd gesteund door Frankrijk en de gevechten begonnen op 19 april 1775**



**Lafayette was 19 jaar oud toen hij George Washington ontmoette in Amerika in 1777. Lafayette had zijn eerste actie op 11 september 1777, tijdens de Slag om Brandywine. 11 september...?**



**Lafayette en George Washington namen deel aan het beleg van Yorktown. Historici zeggen dat de belangrijkste gevechten van de Amerikaanse Revolutie eindigden op 19 oktober 1781, toen de Britten zich overgaven in Yorktown**



**Volgens historici werkte Lafayette samen met Thomas Jefferson en produceerden zij een ontwerp van de**

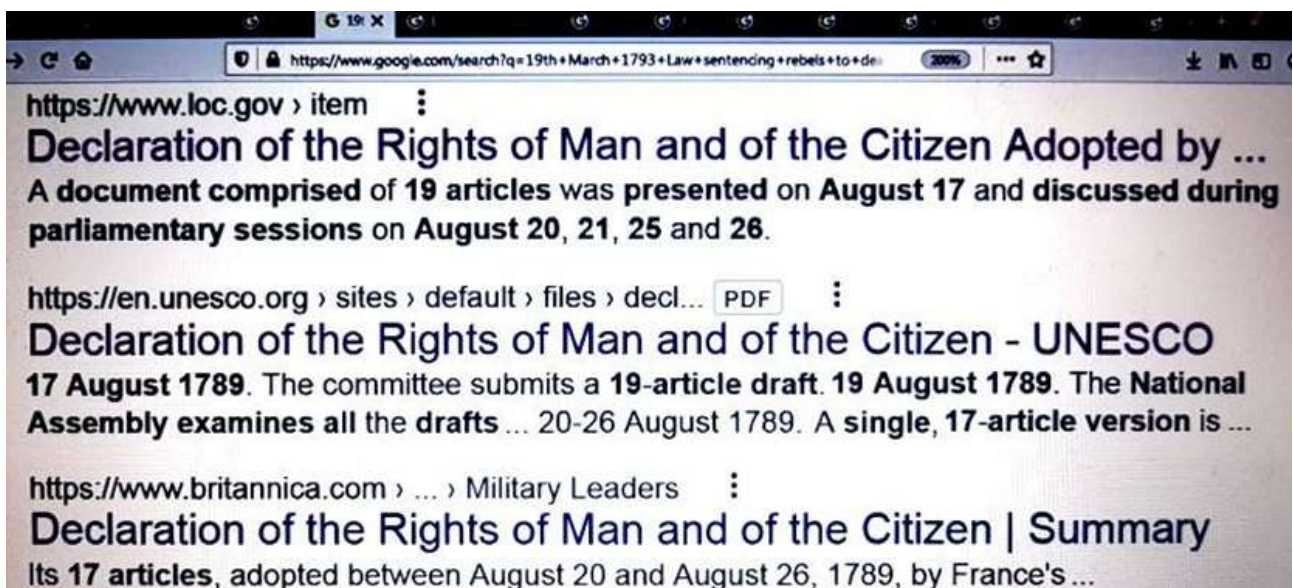


**“Verklaring van de Rechten van de Mens”, (droits de l'homme).**

**Lafayette werd de commandant van de Nationale Garde van Parijs na de "Bestorming van de Bastille" op 15 juli 1789. Zijn dagen duurden niet lang en Lafayette vluchtte op 19 augustus 1792, in de hoop terug te keren naar Amerika, maar dat mislukte.**



**Historici zeggen dat de "Verklaring van de rechten van de mens" aan de Franse Nationale Vergadering is gegeven**



Het originele ontwerpdocument van de "Verklaring van de rechten van de mens" had 19 artikelen, - en werd op 17 augustus 1789 aan de Franse Nationale Vergadering aangeboden. De Nationale Vergadering onderzocht de ontwerp-artikelen op 19 augustus 1789. De artikelen werden besproken in de komende dagen en 17 artikelen werden geselecteerd



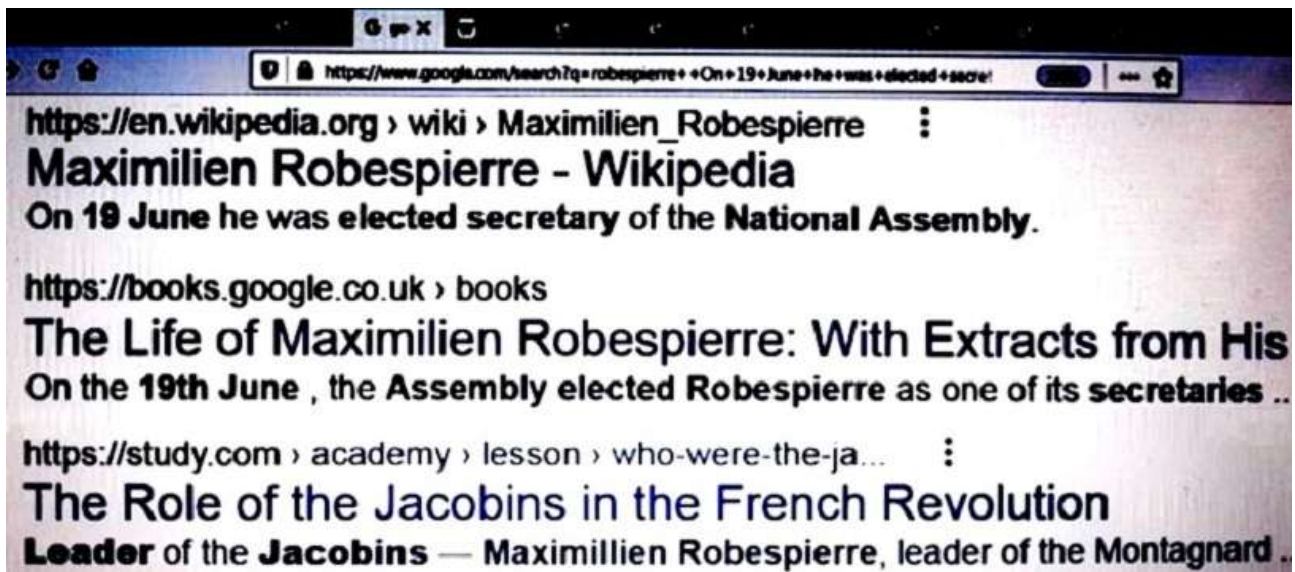
Volgens historici had de Franse Nationale Vergadering haar eerste vergadering in Parijs op 19 oktober 1789. Voor die tijd was ze in Versailles bijeengekomen



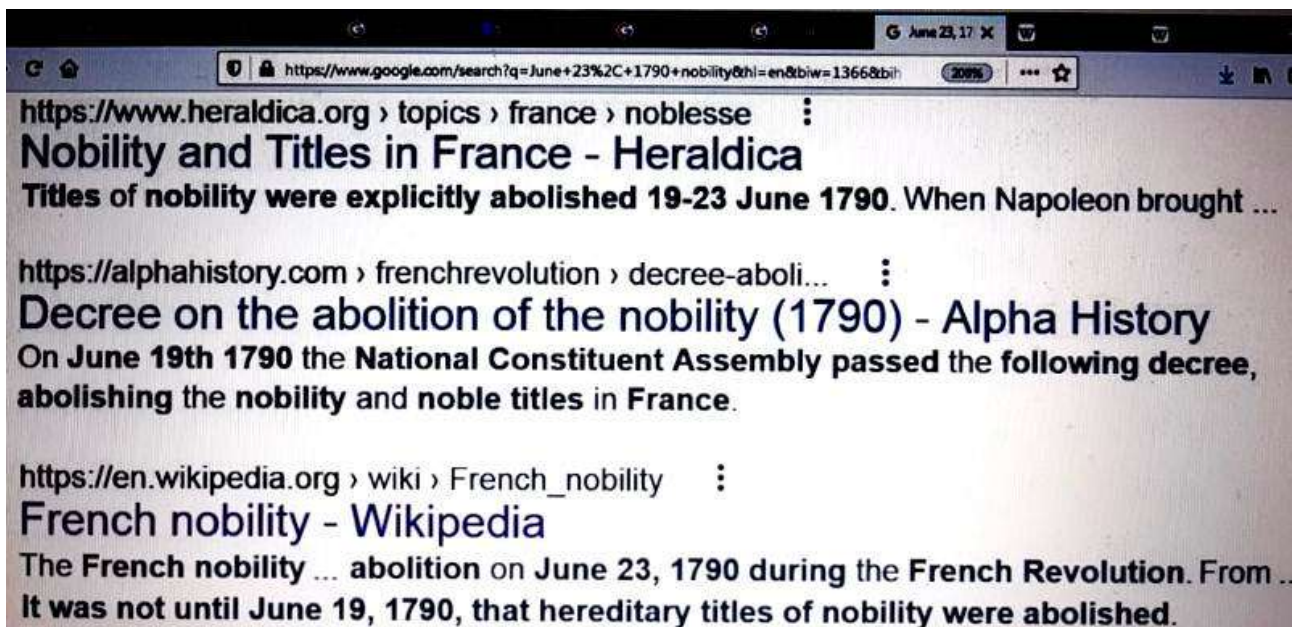
Veel historici zeggen dat Versailles te ver van Parijs verwijderd was. Ze zeggen dat Versailles volgens hun



metingen ongeveer 19 kilometer ten westen van Parijs  
ligt

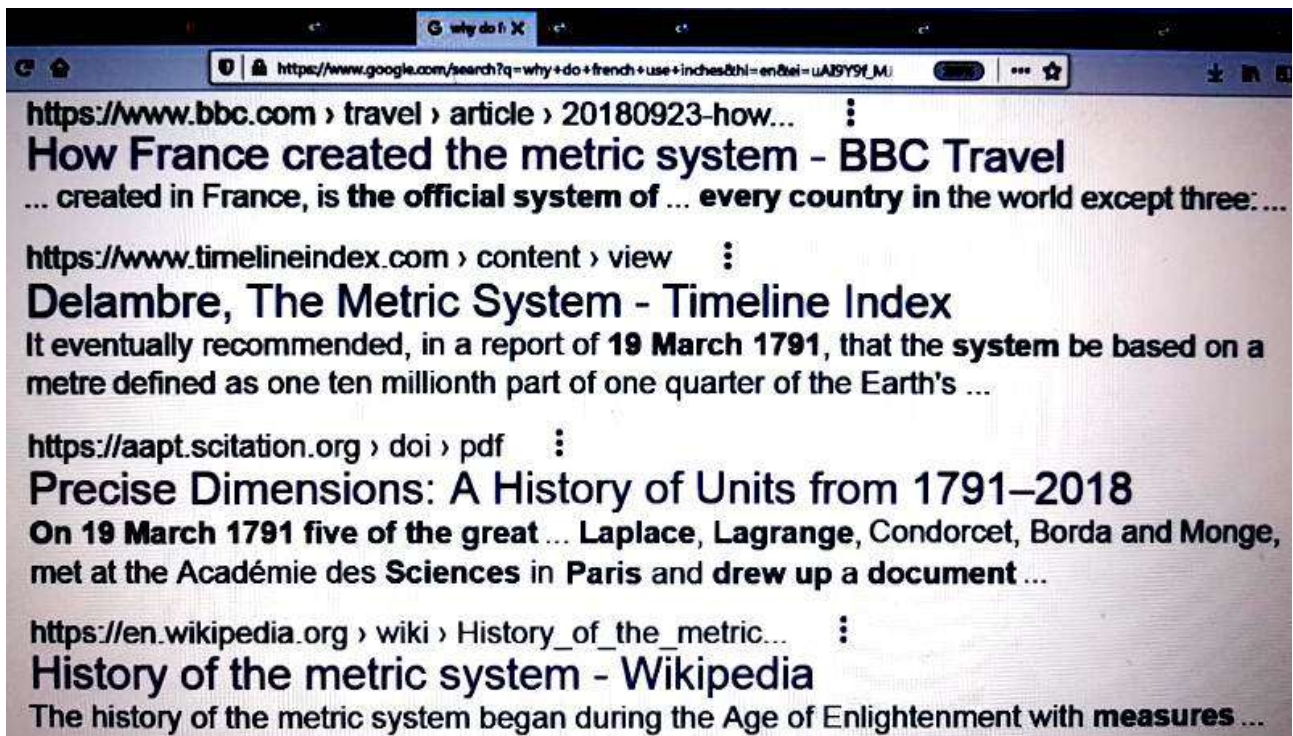


Volgens historici was Maximillien Robespierre een van de belangrijkste leiders van de Jacobijnen tijdens de Franse Revolutie. Op 19 juni 1790 werd Robespierre verkozen tot secretaris van de Nationale Assemblée



**Volgens historici werd tijdens de Franse Revolutie, na 19 juni 1790, de adel afgeschaft. Dit omvatte erfelijke titels.**

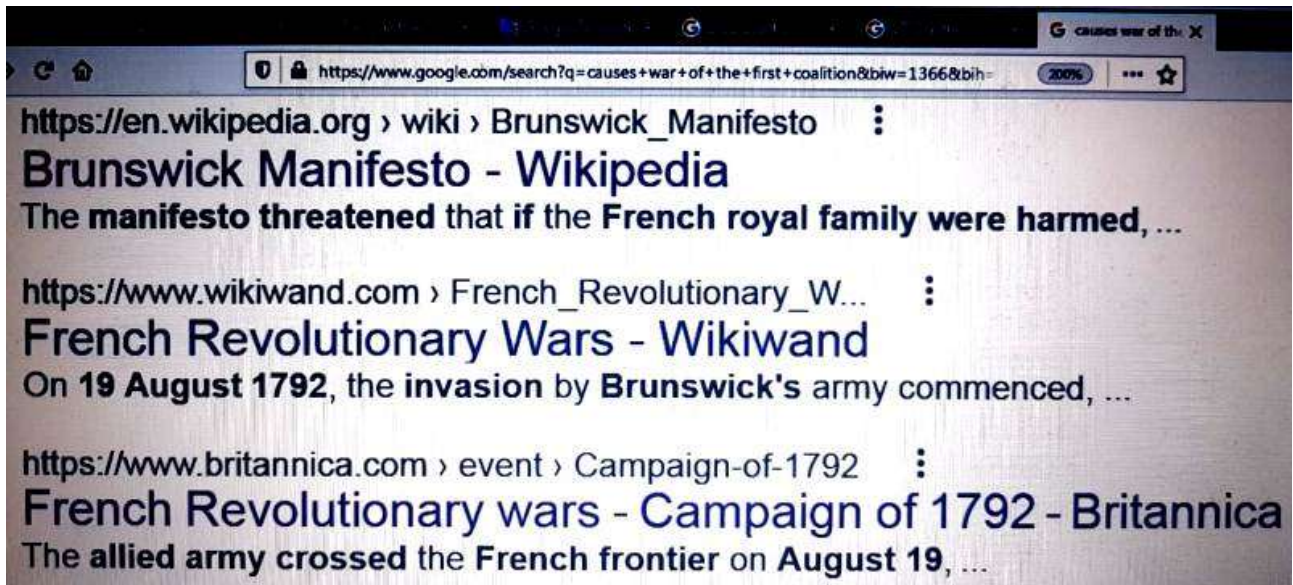
**De adel werd later herschapen door Napoleon Bonaparte**



**Volgens historici vond het "tijdperk van de verlichting" rond die tijd plaats. Mensen twijfelden aan hun overtuigingen en wilden wetenschappelijk bewijs. Het grootste deel van de wereld gebruikt tegenwoordig het "metrische meetsysteem".**

**Historici zeggen dat het "metrische systeem" zich ontwikkelde nadat het oorspronkelijk was voorgesteld door enkele van 's werelds grootste wetenschappers aan de Academie van Wetenschappen in Parijs. Dit gebeurde op 19 maart 1791, tijdens de Franse Revolutie**



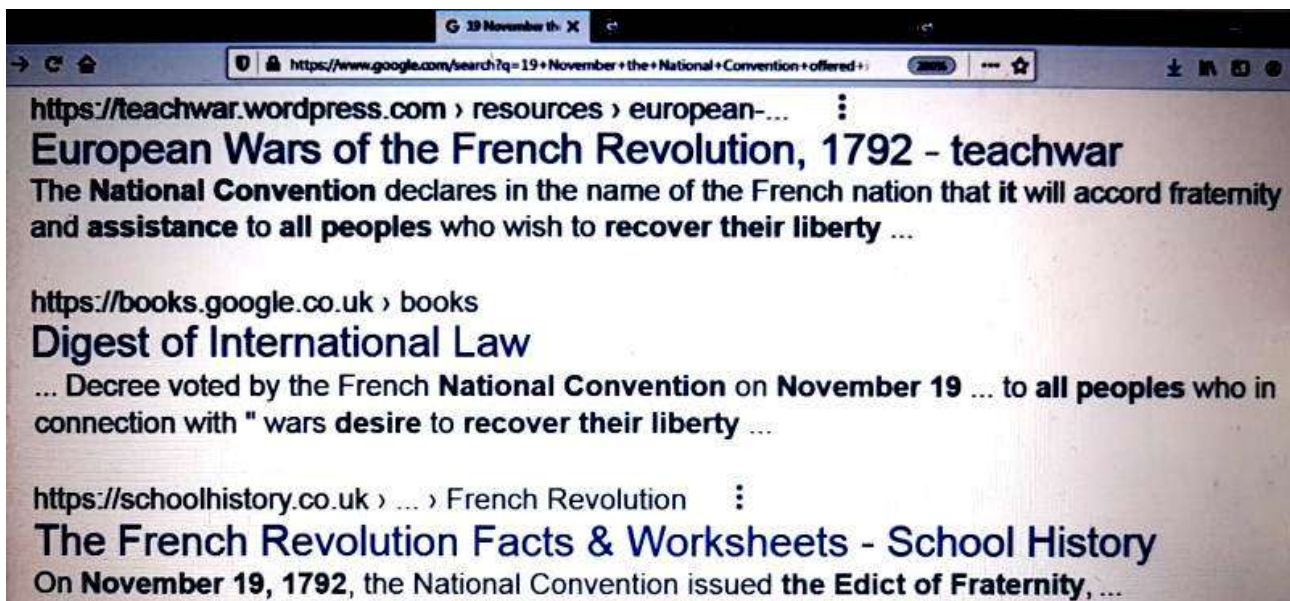


**Volgens historici maakten veel Europese mogendheden zich zorgen over wat er in Frankrijk gebeurde vanwege de Franse Revolutie. De Oostenrijkers en de Pruisen maakten zich zorgen over wat er met de Franse koninklijke familie zou gebeuren en er werden bedreigingen uitgevaardigd.**

**Dit leidde op 19 augustus 1792 tot de invasie van Frankrijk door de Oostenrijkers en de Pruisen, onder leiding van de hertog van Brunswijk.**

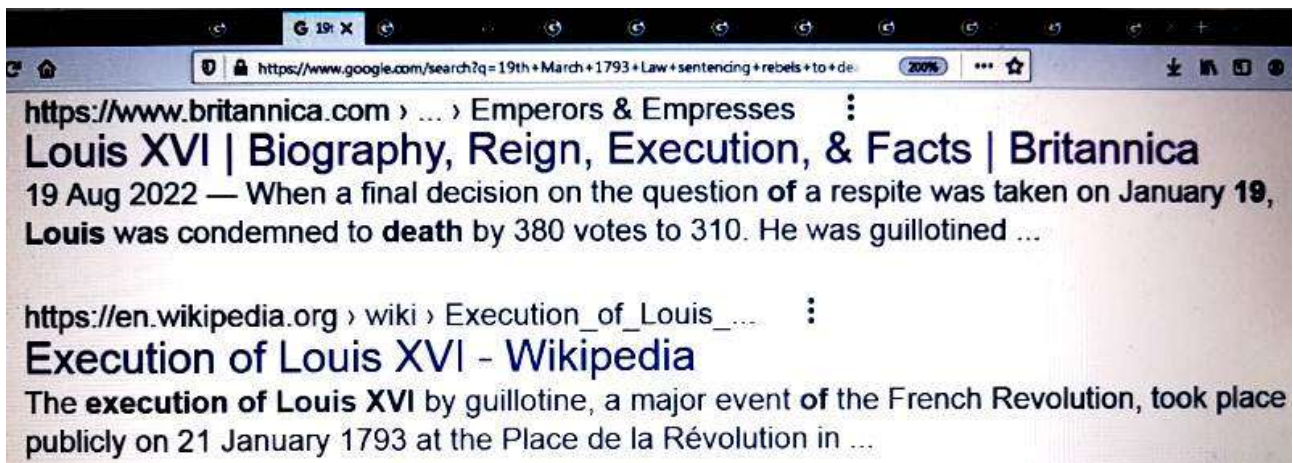


**Ze konden niet al hun troepen sturen om Frankrijk binnen te vallen omdat ze zich zorgen maakten over Polen. Volgens historici vielen de Russen enkele maanden eerder Polen binnen op 19 mei 1792. In de nacht van 18 op 19 mei 1792 was het Russische leger de grens overgestoken.**



**Frankrijk staat bekend om "Liberté, Égalité, Fraternité". Volgens historici vaardigde de Franse Nationale Conventie op 19 november 1792 het "Edict van de Broederschap" uit. Dit betekende dat Frankrijk hulp zal bieden aan alle volkeren die hun vrijheid willen terugkrijgen**





**Koning Lodewijk XVI werd in januari 1793 ter dood veroordeeld. De definitieve beslissing om Lodewijk XVI te executeren werd genomen op 19 januari 1793, toen de kwestie van uitstel werd afgewezen. Lodewijk XVI werd geëxecuteerd op 21 januari 1793**

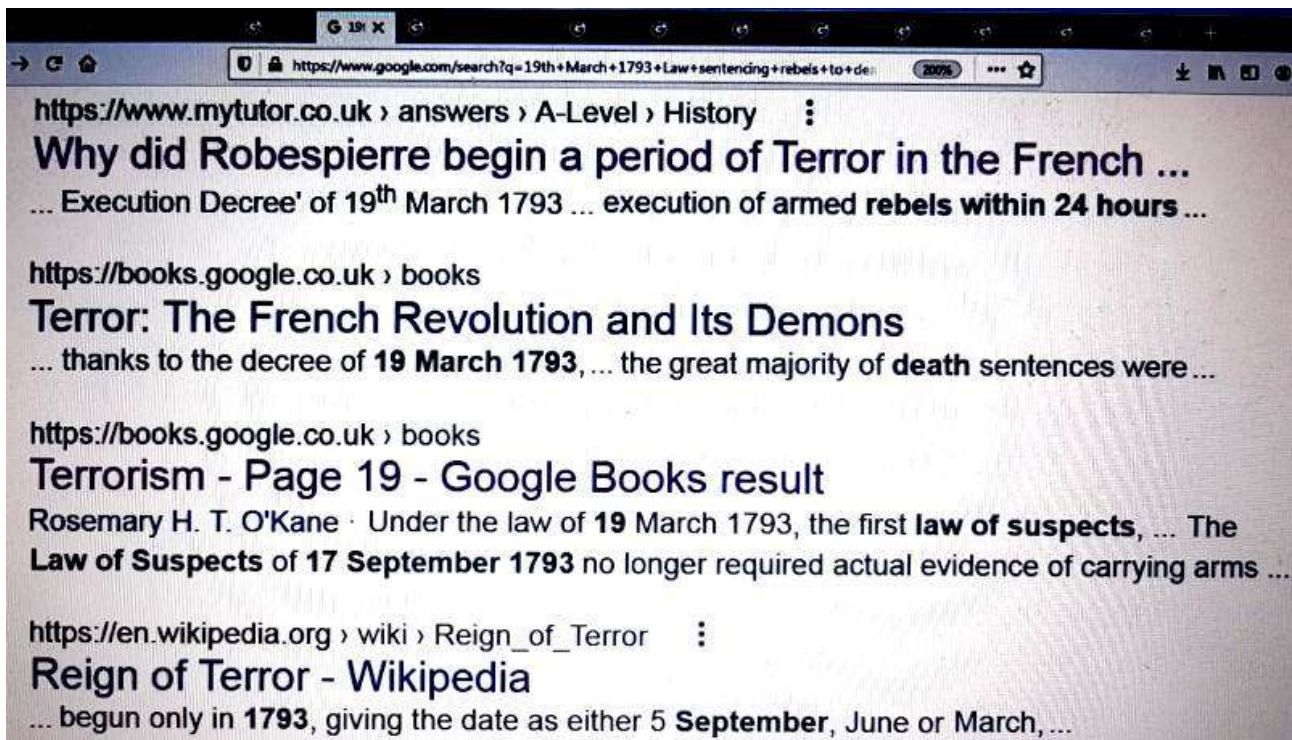


**Volgens historici werd Napoleon Bonaparte beroemd na het beleg van Toulon. Op 19 december 1793 versloeg Napoleon de Britten en dwong hen de haven van Toulon te verlaten. Dit was zijn eerste overwinning**



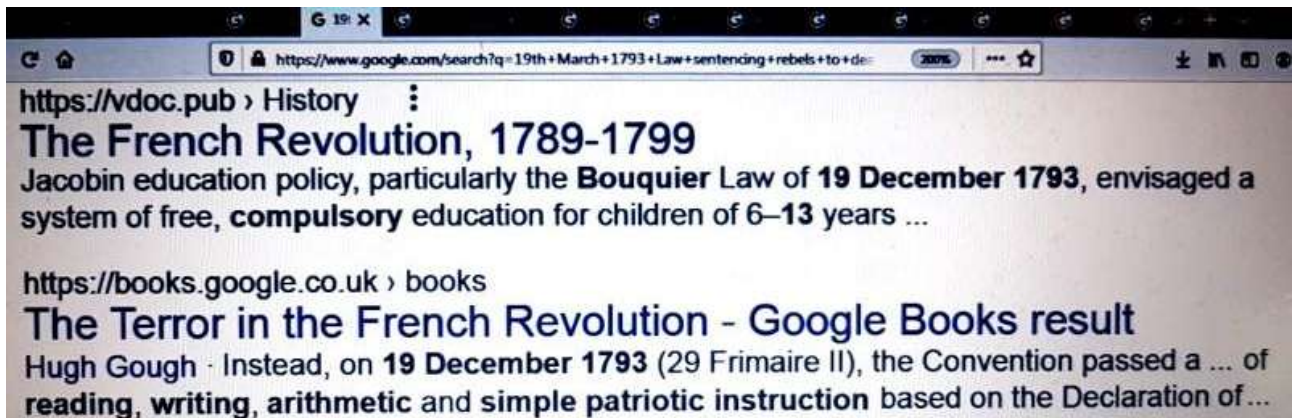


**Tijdens de Franse Revolutie zeggen historici dat Frankrijk beroemd werd vanwege het executeren van mensen**



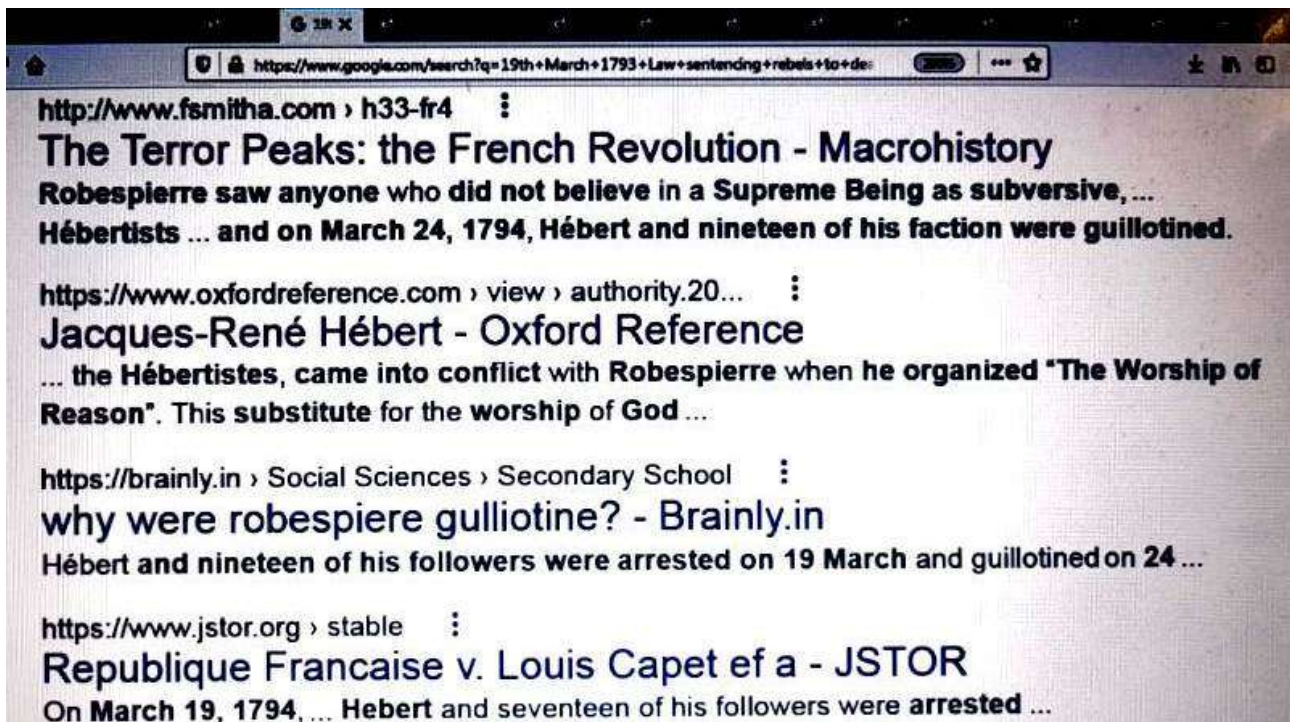
**Volgens historici begon in Frankrijk in 1793 de “Terreurbewind” in Frankrijk. Het “Execution Decreet”**

van 19 maart 1793 stond de executie van gewapende rebellen binnen 24 uur toe. Op 17 september 1793 werd de "wet van verdachten" aangenomen, waarin stond dat rebellen konden worden geëxecuteerd, zelfs als ze geen wapens droegen



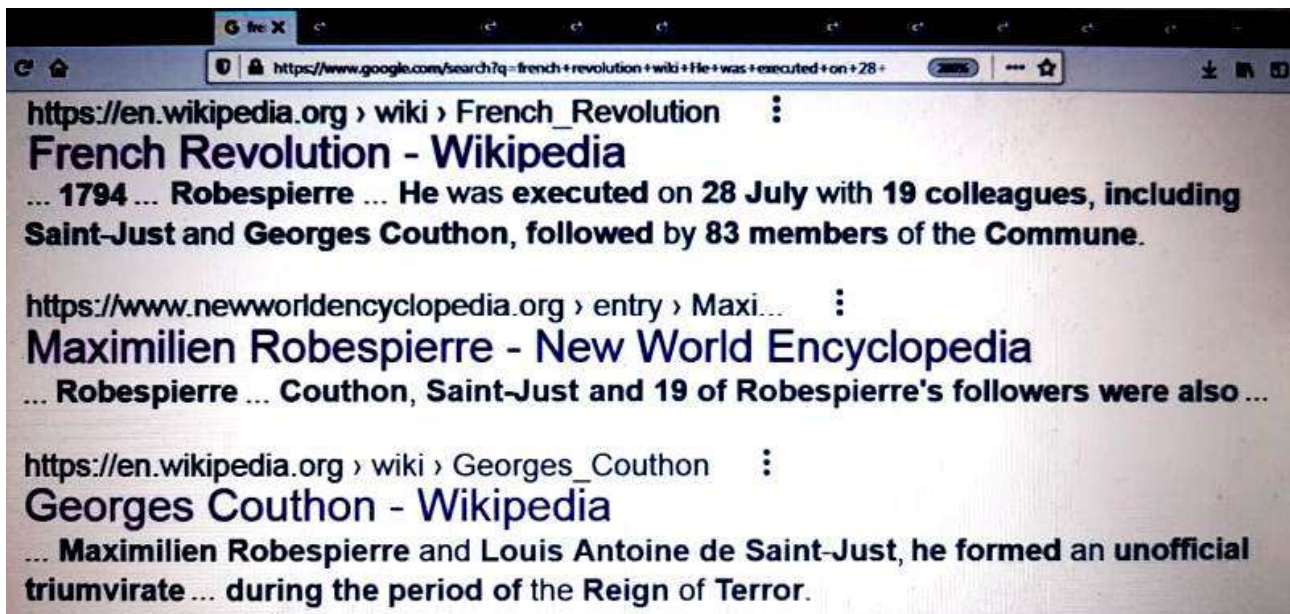
Volgens historici werd op 19 december 1793 de "wet van Bouquier" aangenomen voor gratis en verplicht onderwijs voor alle kinderen. Een van de belangrijkste redenen waarom deze wet werd aangenomen, was om kinderen te onderwijzen volgens de wensen van de machthebbers





**Volgens historici was Maximilien Robespierre de leider van de "Reign of Terror-Terreurbewind". Robespierre geloofde in een "opperwezen", en iedereen die dit geloof niet had, werd als een vijand gezien.**

**De Hebertisten (verbonden met Jacques Hebert) kwamen in conflict met Robespierre toen zij de "Aanbidding van de Rede" organiseerden. Op 19 maart 1794 werden Hebert en 19 van zijn volgelingen (dit cijfer wordt betwist), gearresteerd en enkele dagen later geëxecuteerd**



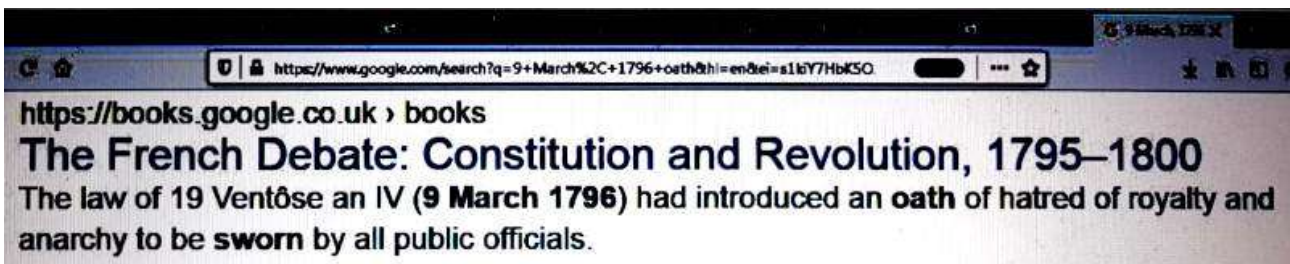
**Volgens historici werd Robespierre op 28 juli 1794 geëxecuteerd met 19 van zijn volgelingen. Deze volgelingen waren onder meer Louis de Saint Just en Georges Couthon, die deel uitmaakten van het "Triumviraat"**



**Volgens historici trouwde Napoleon Bonaparte op 9 maart 1796 met Josephine (de keizerin Josephine). Dit**



vond plaats op "19 Ventose IV", volgens de "Franse Republikeinse kalender".



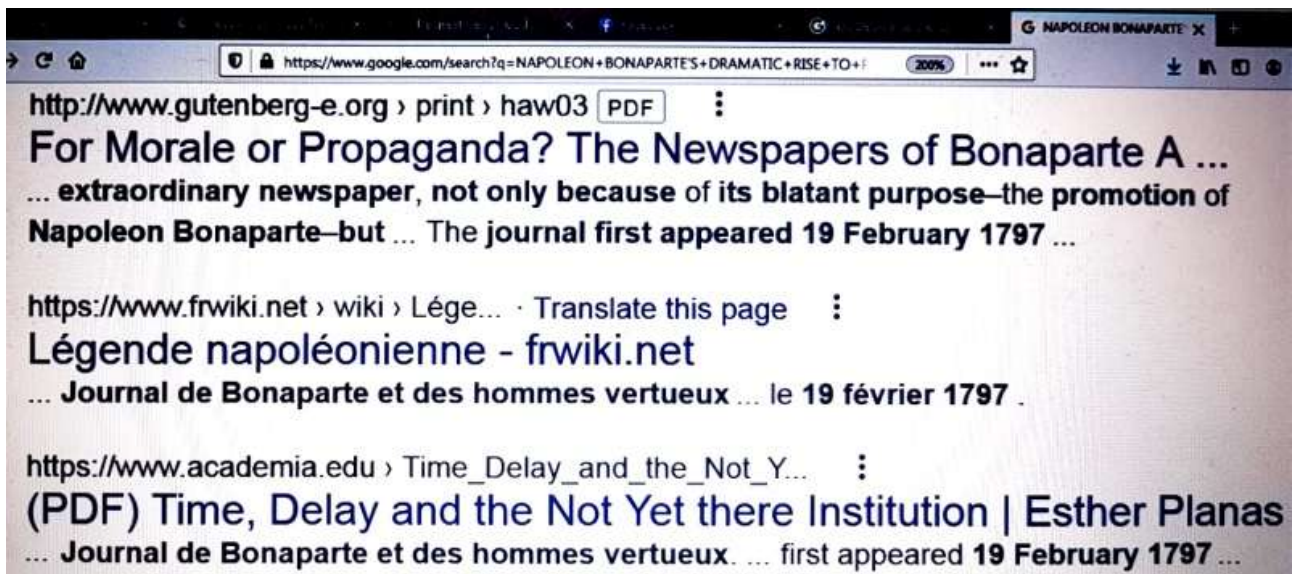
Volgens historici werd na de Franse Revolutie op 9 maart 1796 de wet van "19 Ventose IV" (volgens de "Franse Republikeinse Kalender") ingevoerd. Deze wet zei dat alle ambtenaren een eed van haat moesten afleggen jegens de royalty's



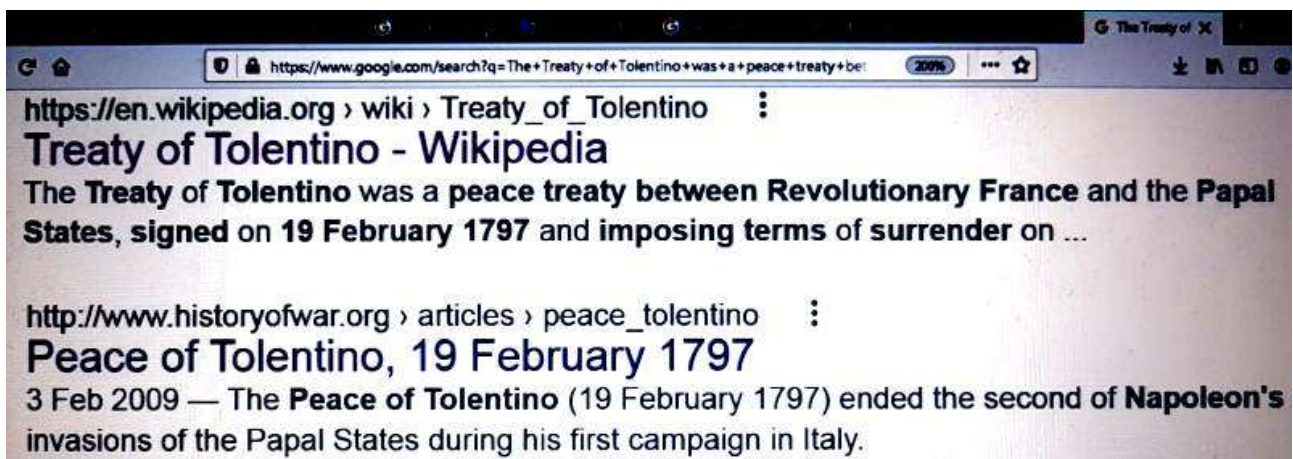
Volgens historici was de slag bij Rivoli in 1797 een van de grootste overwinningen van Napoleon Bonaparte.



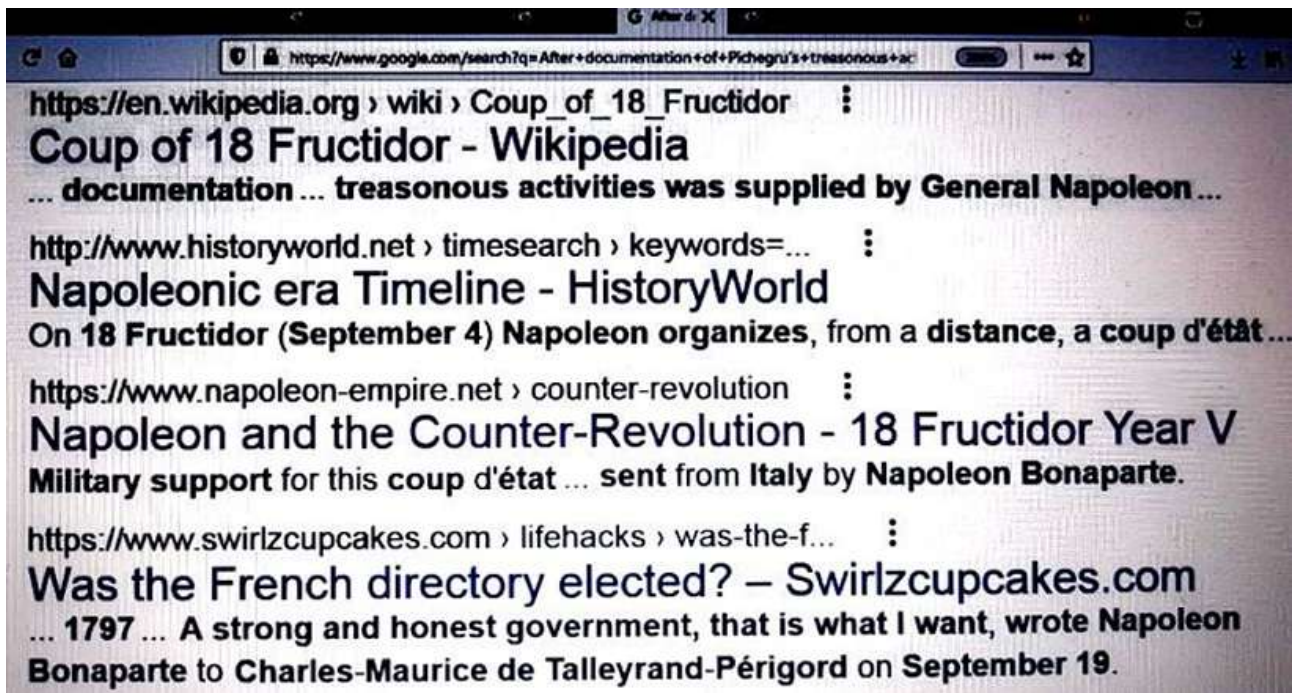
**Historici zeggen dat hij tijdens de campagne ongeveer 19 duizend troepen had, en tot 23 duizend troepen**



**Volgens historici is er een krant verschenen waarin Napoleon Bonaparte werd gepromoot. Het heette "Journal de Bonaparte et des Hommes Vertueux". Het verscheen voor het eerst in 19 februari 1797**



**Het Verdrag van Tolentino was een belangrijk verdrag tussen het revolutionaire Frankrijk en de pauselijke staten, en het werd ondertekend op 19 februari 1797.**

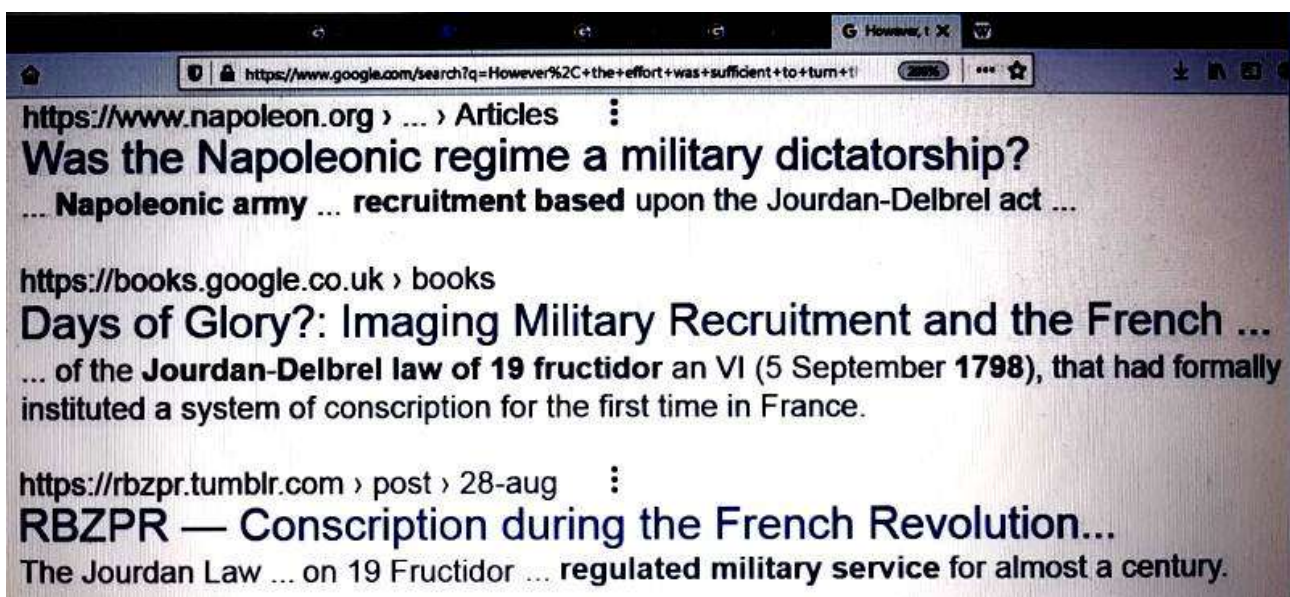


**Historici zeggen dat er in 1797 een staatsgreep plaatsvond op “18 Fructidor V”, volgens de “Franse Republikeinse Kalender”. Hierbij was Napoleon Bonaparte betrokken en hij stuurde militaire hulp. De documentatie voor verraad werd geleverd door Napoleon, en we weten waarom hij dit deed: - omdat hij op 19 september 1797 schreef dat hij een sterke regering wilde**





**Volgens historici werd de dag na de staatsgreep in 1797 een wet aangenomen op "19 Fructidor V" (volgens de Franse Republikeinse kalender), waarop de doodstraf stond. Deze wet vereiste dat alle geestelijken een eed van haat zweren tegen de monarchie en een eed van trouw aan de grondwet. De wet van "19 Fructidor V" staat bekend als: - de "Terreur van het Directory"**





**Volgens historici werd de Jourdan-wet op 5 september 1798 in Frankrijk aangenomen - wat de "19 Fructidor VI" was, volgens de "Franse Republikeinse kalender".**

**Deze wet creëerde voor het eerst in de geschiedenis officieel een systeem van dienstplicht in Frankrijk en dit duurde bijna 1 eeuw. Volgens historici maakte deze wet het Napoleon Bonaparte gemakkelijk om soldaten te vinden voor zijn grote legers.**



**Volgens historici viel Napoleon Bonaparte in 1798 Egypte binnen en dit verhaal is erg beroemd. Napoleon verliet Frankrijk op 19 mei 1798 om naar Egypte te gaan**

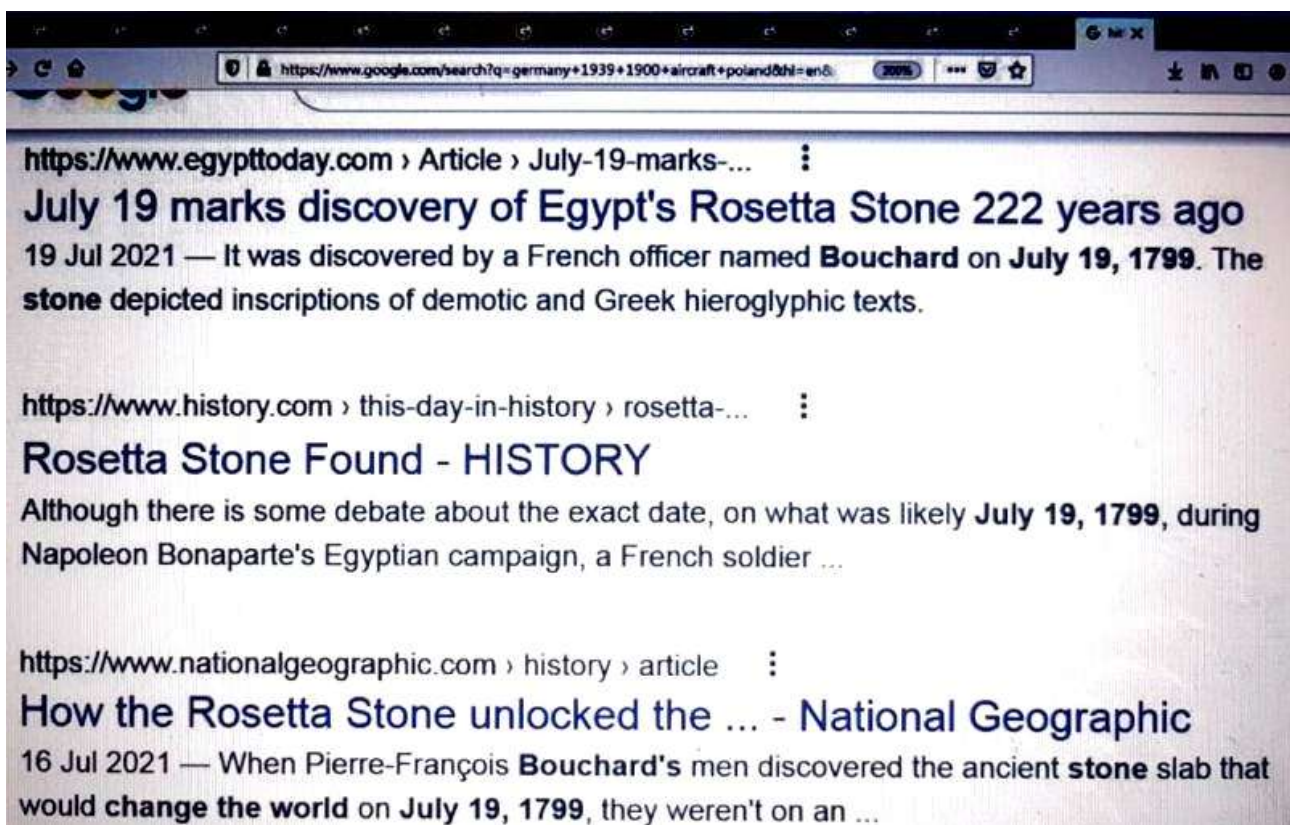


**Volgens historici viel Napoleon Bonaparte Malta binnen op weg naar Egypte. Historici zeggen dat Napoleon veel**

**brieven schreef aan generaal Desaix om plannen te maken over Malta. Een van de beroemdste van deze brieven is ondertekend door Napoleon Bonaparte op 19 april 1798**

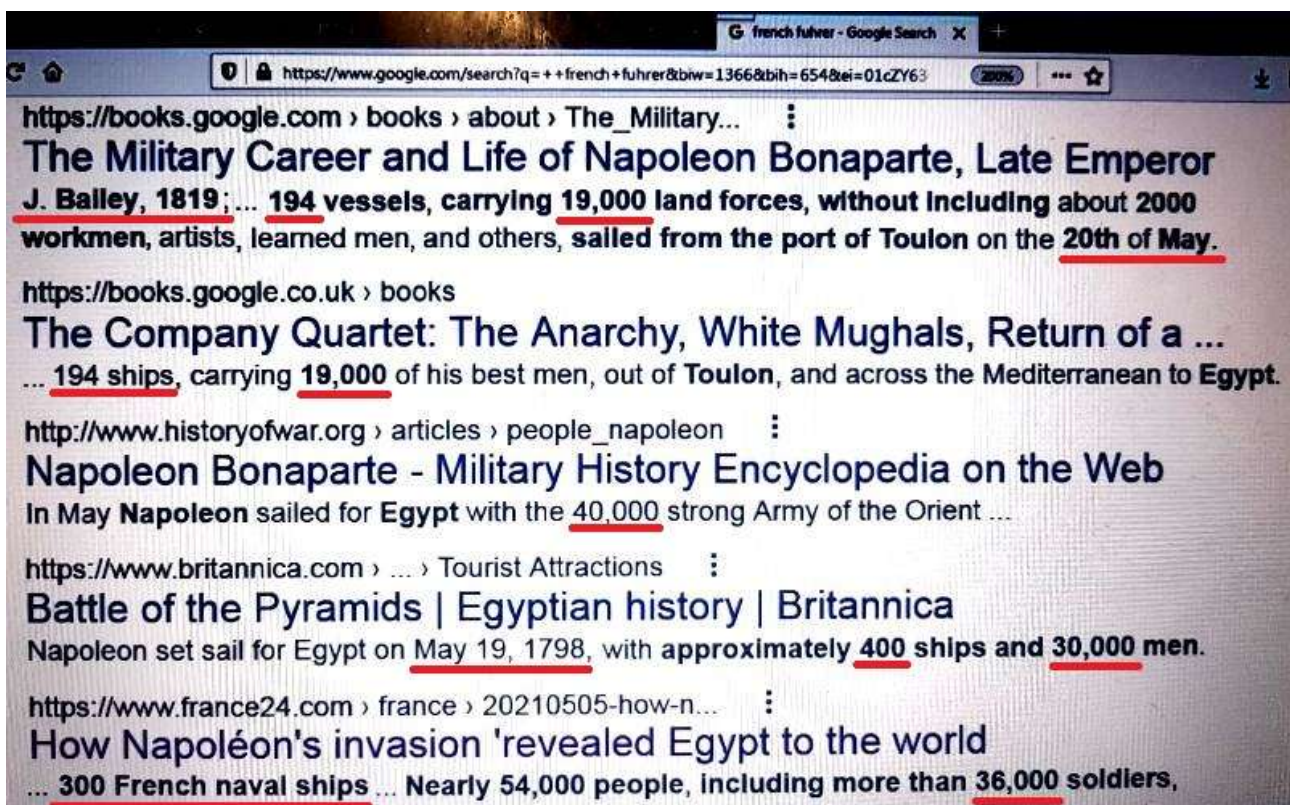


**Volgens historici verbleef Napoleon ongeveer 1 week op Malta. Napoleon verliet Malta op 19 juni 1798 om naar Egypte te gaan**





**Volgens historici ontdekten de mannen van Napoleon Bonaparte de Steen van Rosetta in Egypte op 19 juli 1799 (deze datum wordt betwist). De Steen van Rosetta is geschreven in oude Egyptische hiërogliefen en in het Grieks. Dit maakte het mogelijk om oude Egyptische hiërogliefen te lezen, en zo kennen we de geschiedenis van het oude Egypte**



**Een nauwkeurig onderzoek van wat historici tegen de wereld zeggen over het avontuur van Napoleon in Egypte, laat zien dat er veel problemen of "leugens" zijn.**

**Volgens historici: - in 1819 werd de geschiedenis van de "Militaire carrière en leven van Napoleon Bonaparte" gepubliceerd in Engeland, terwijl Napoleon nog leefde.**

**Volgens dit document verliet Napoleon Toulon in Frankrijk om op 20 mei 1798 naar Egypte te gaan. Maar andere historici zeggen dat het 19 mei 1798 is.**

**Dit document zegt dat Napoleon 19 duizend "land" soldaten nam. Veel historici herhalen vandaag hetzelfde verhaal en ze zeggen dat deze "19" duizend soldaten zijn beste mannen waren.**

**Maar het probleem dat we hebben is dit: - veel historici zeggen dat Napoleon 30 duizend soldaten meenam. Andere historici zeggen dat hij 35 duizend soldaten heeft meegenomen, en anderen zeggen dat hij 40 duizend heeft meegenomen**

**Dit document zegt ook dat Napoleon met 194 schepen vertrok en veel historici herhalen hetzelfde verhaal.**

**Maar het probleem dat we hebben is dit: - veel historici zeggen dat Napoleon met 300 schepen vertrok en andere historici zeggen dat er 400 schepen waren. Hetzelfde verhaal is anders volgens de wensen van verschillende historici. Dit betekent dat iedereen zijn eigen verhaal over Napoleon Bonaparte kan verzinnen**

**Dit betekent dat historici in 1819 het waargebeurde verhaal van Napoleon niet kenden terwijl hij nog leefde, of dat ze leugens vertelden. Of de documenten van rond die tijd zijn niet uit die tijd, maar zijn vervalsingen die**



later zijn geschreven. Dit betekent dat de geschiedenis van die tijd een totale leugen is.

Of de geschiedenis van Napoleon werd uitgevonden en historici actualiseerden de informatie (naar hun wensen). Waarom...? Om het verhaal spannend en realistisch te maken, hebben ze nieuwe informatie toegevoegd om mensen geïnteresseerd te houden

Dit zijn slechts enkele “kleine” voorbeelden van problemen die in de geschiedenis van Napoleon Bonaparte voorkomen. Er zijn honderden van dit soort problemen die historici niet kunnen verklaren, behalve met nieuwe leugens



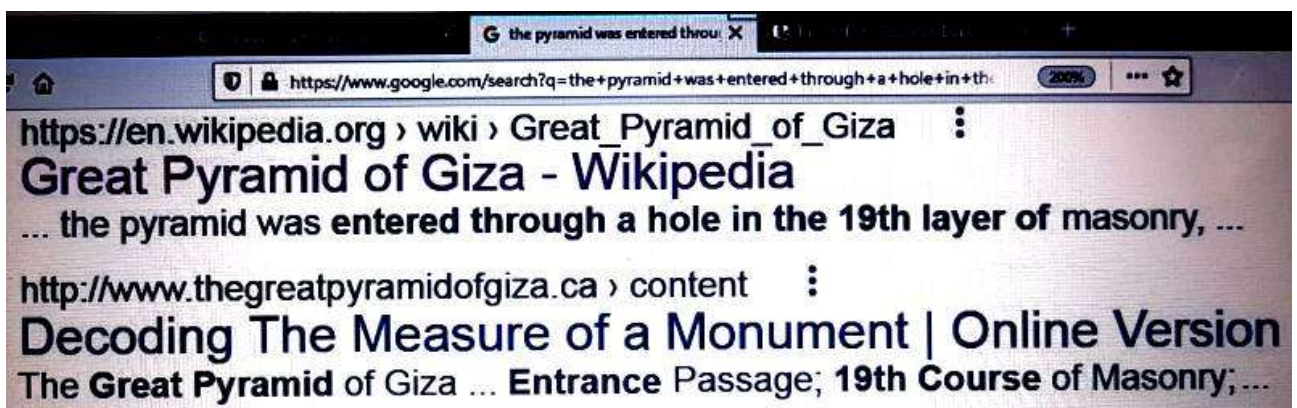
Historici zeggen dat Napoleon Bonaparte naar de Sfinx ging en geruchten zeggen dat Napoleon de Grote Piramide binnenging en in de Koningskamer verbleef



Tussen de poten van de Sfinx bevindt zich de "Sphinx Stele". De "Sphinx Stele" heeft een belangrijke boodschap voor de wereld. Het bericht is van de 19e dag



De sfinx van Gizeh is 19 meter breed



Volgens historici was de oorspronkelijke ingang om de Grote Piramide binnen te gaan door de 19e laag metselwerk





De Koningskamer in de Grote Piramide is ongeveer "19 voet hoog"



Volgens historici kwam Napoleon Bonaparte aan de macht op de 19e Brumaire. Hij werd eerste consul na de staatsgreep van 1799 van Brumaire, 18-19 Brumaire

Volgens historici deed Napoleon Bonaparte zijn beroemde verklaring aan het Franse volk op 19 Brumaire toen hij in 1799 eerste consul werd



**De officiële residentie van Napoleon Bonaparte was het Tuilerieënpaleis. Napoleon Bonaparte betrok het Tuilerieënpaleis op 19 februari 1800**

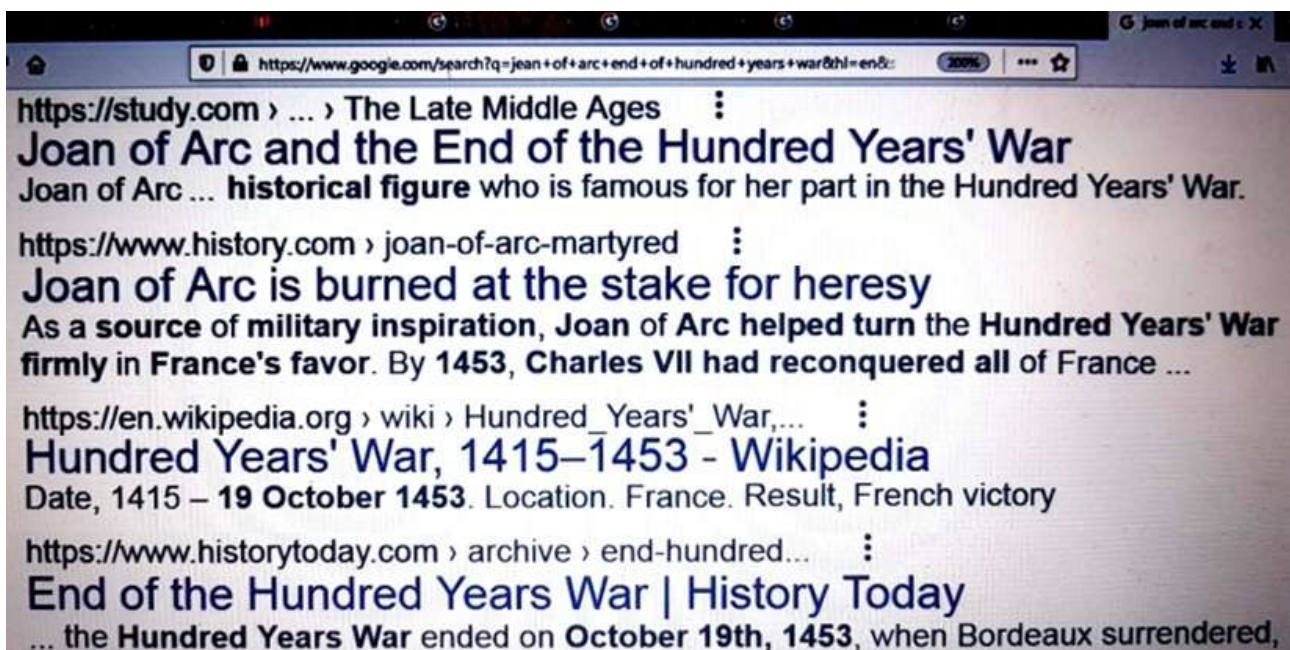


**Volgens historici creëerde Napoleon Bonaparte op 19 mei 1802 het beroemde "Franse Legioen van Eer"**

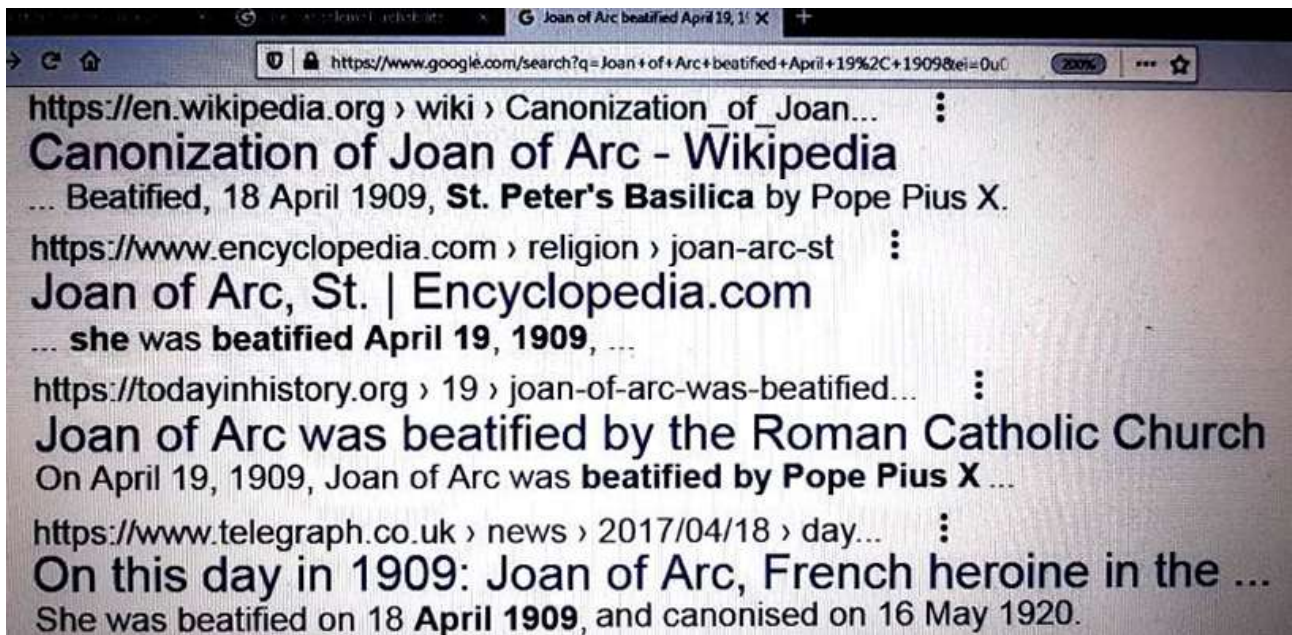




**Volgens historici verklaarde Napoleon dat Jeanne d'Arc in 1803 een nationaal symbool van Frankrijk was. Historisch bewijs toont aan dat de meeste mensen Jeanne d'Arc niet kenden vóór de 19e eeuw en het verhaal werd geadverteerd door de machthebbers en hun bondgenoten. Historici zeggen dat Jeanne d'Arc 19 jaar oud was toen ze werd verbrand**



**Historici zeggen dat Jeanne d'Arc beroemd was vanwege haar rol in de Honderdjarige Oorlog. Jeanne d'Arc hielp Frankrijk de oorlog te winnen. Frankrijk won de oorlog uiteindelijk, op 19 oktober 1453 (toen Bordeaux zich overgaf).**



**Volgens veel historici werd Jeanne d'Arc op 18 april 1909 door de paus als heilige verfraaid. Andere historici zeggen dat dit op 19 april 1909 gebeurde, ongeacht of het waar was of niet.**

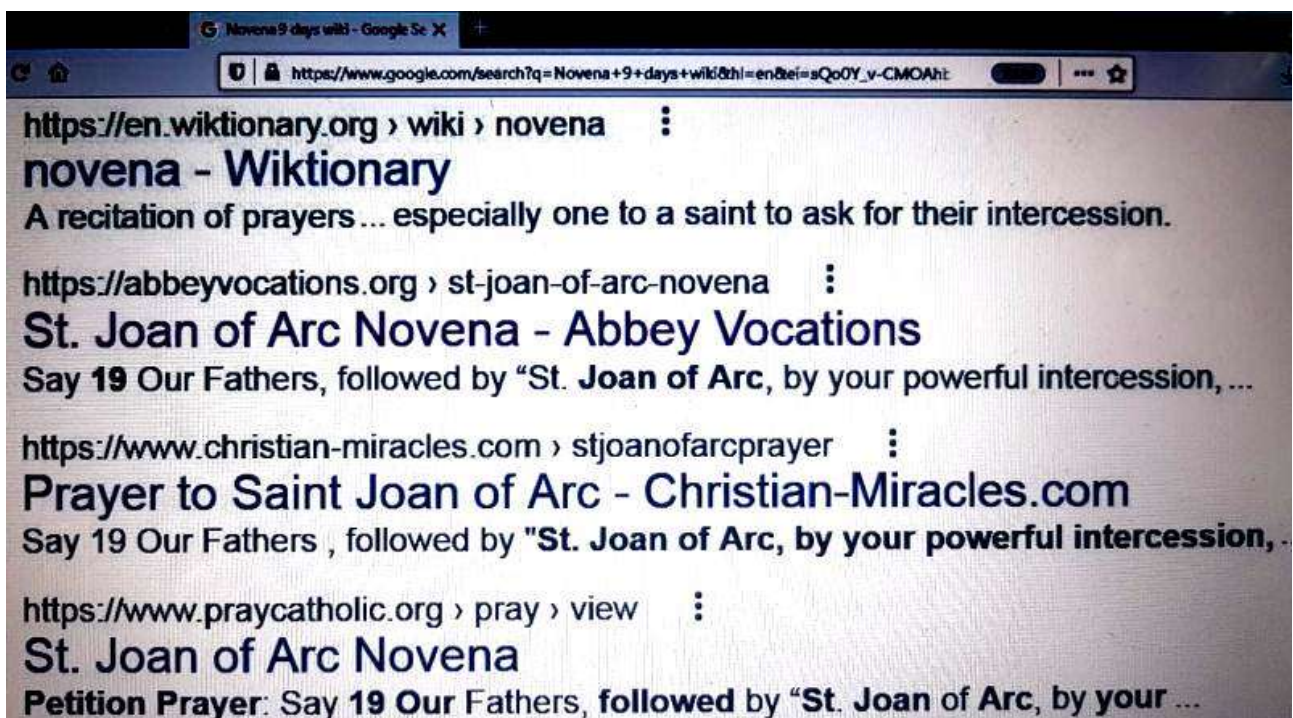




Er zijn foto's die aantonen dat het 19 april 1909 was, maar veel historici zeggen dat dit een vergissing was. Op de foto hierboven staat duidelijk 19 april 1909

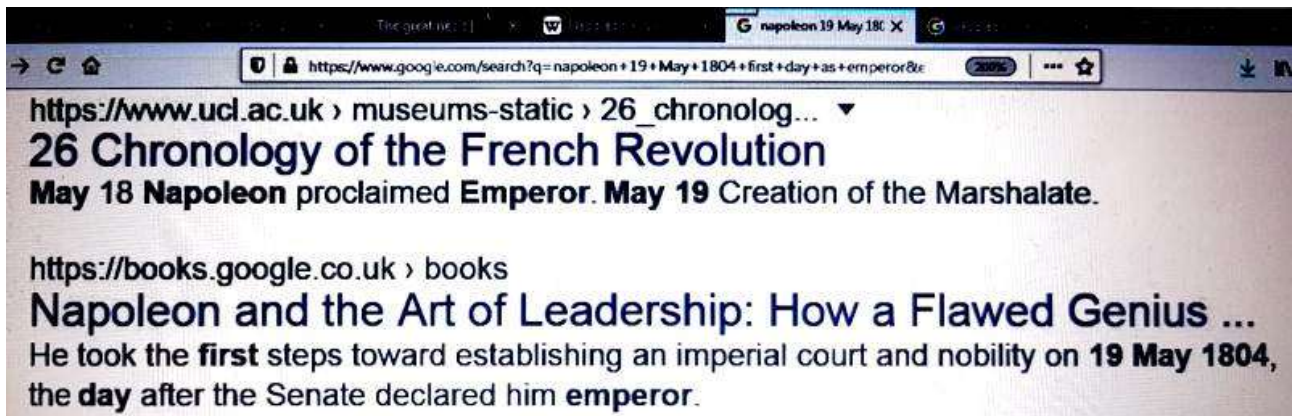


De foto toont het Sint-Pietersplein in Rome en heeft de datum 19 april 1909 erop geschreven. Veel onderzoekers geloven nu dat deze foto op elk moment had kunnen worden genomen en dat er een valse datum op was geschreven, of dat de geschiedenis van de verfraaiingsceremonie werd vervalst



Een "noveen", is een christelijke gebedsmethode, - wanneer mensen rechtstreeks tot Jezus Christus of tot

de Maagd Maria of tot de "heiligen" bidden om hulp. Historisch bewijs heeft aangetoond dat veel van deze "heiligen" niet als echte mensen bestonden. De "noveen" voor Jeanne d'Arc, instrueert mensen om het belangrijkste christelijke gebed 19 keer te herhalen

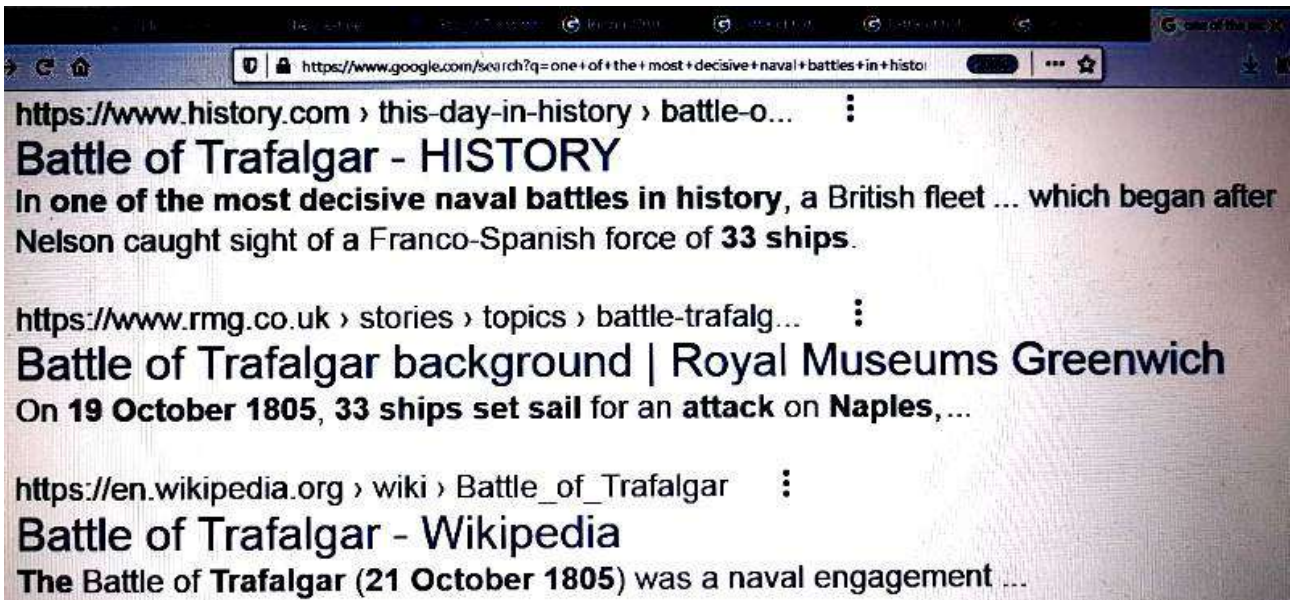


Op 18 mei 1804 werd Napoleon Bonaparte uitgeroepen tot keizer van Frankrijk. Napoleon begon toen zijn heerschappij als keizer op 19 mei 1804, en hij begon met de oprichting van een keizerlijk hof en adel





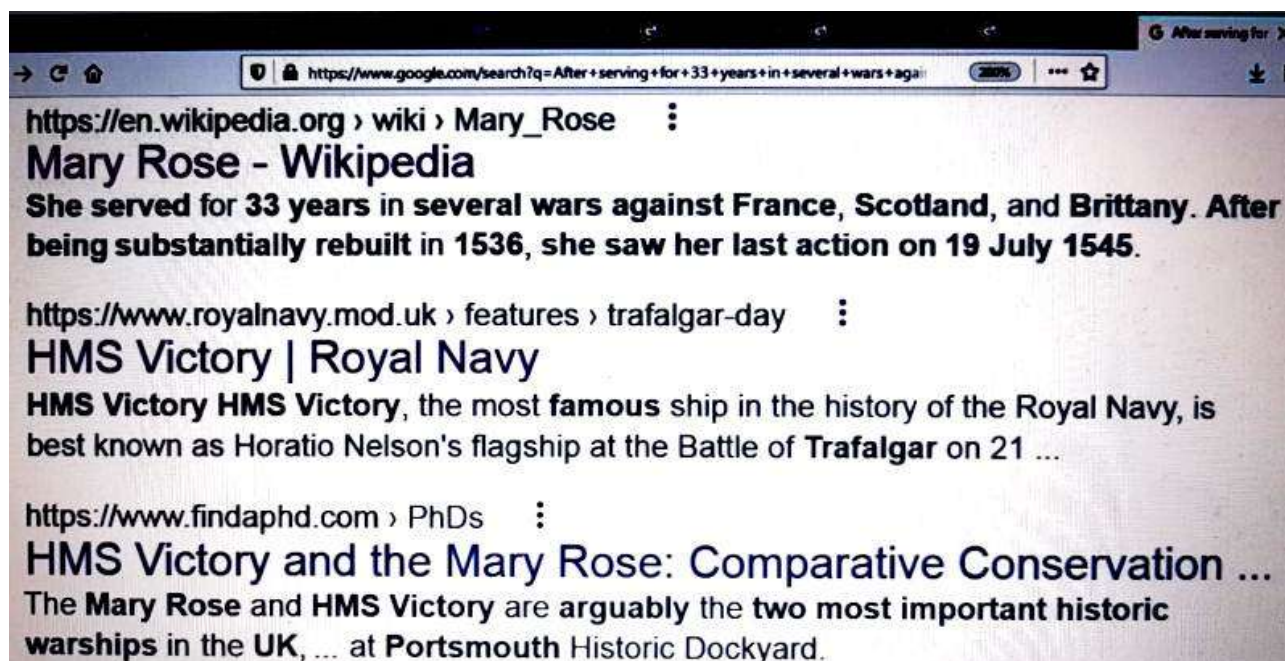
**Volgens historici begon Napoleon Bonaparte als legerofficier in 1785. Napoleon werd 19 jaar later in 1804 gekroond tot keizer van Frankrijk**



**Volgens historici vond de Slag bij Trafalgar plaats op 21 oktober 1805. Het was een van de belangrijkste zeeslagen in de geschiedenis. De Britten werden geleid door Lord Nelson. De achtergrond van de strijd begon op 19 oktober 1805, toen Villeneuve met 33 Franse en Spaanse schepen vertrok. 19...? 33...?**



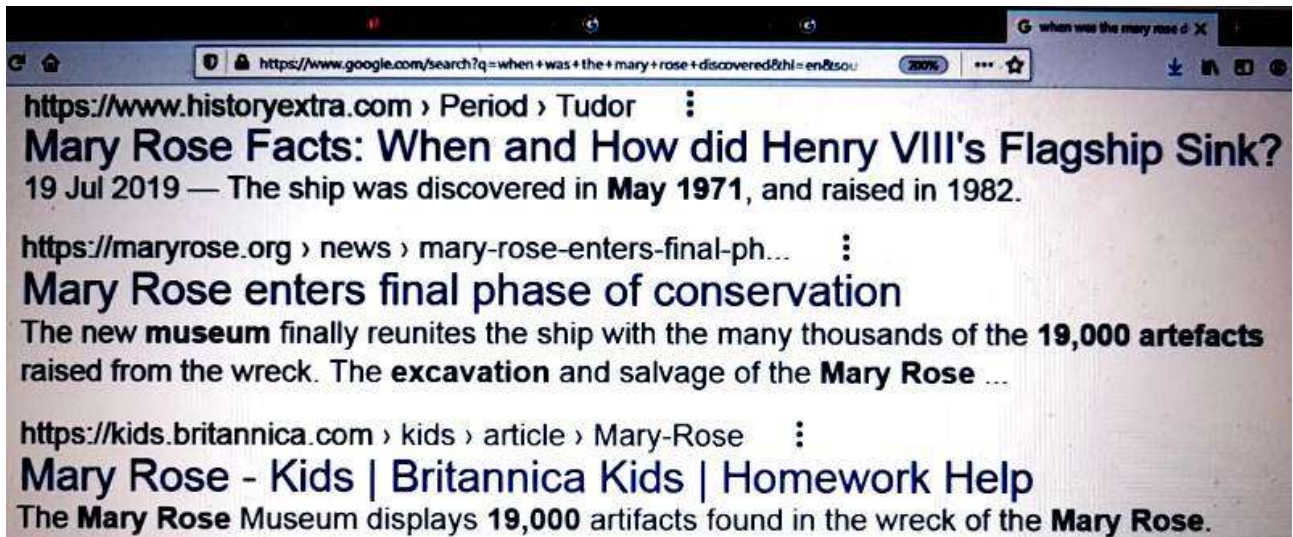
**Volgens historici verloren de Fransen en de Spanjaarden ongeveer 19 schepen in de Slag bij Trafalgar.**



**Volgens historici was er een beroemd Brits oorlogsschip in de Slag bij Trafalgar, genaamd de "HMS Victory", en het wordt gevonden in Portsmouth, Engeland. In Portsmouth ligt een ander beroemd oorlogsschip, de "Mary Rose". Historici zeggen dat "HMS Victory" en "Mary Rose" de belangrijkste oorlogsschepen in de Britse geschiedenis zijn**

**Het schip genaamd de "Mary Rose" vocht ook tegen de Fransen, maar tijdens een andere oorlog. Dit oorlogsschip zonk tijdens de strijd tegen de Fransen tijdens de Slag om de Solent, op 19 juli 1545. Het oorlogsschip had een geschiedenis van ongeveer 33 jaar in dienst. 19...? 33...?**

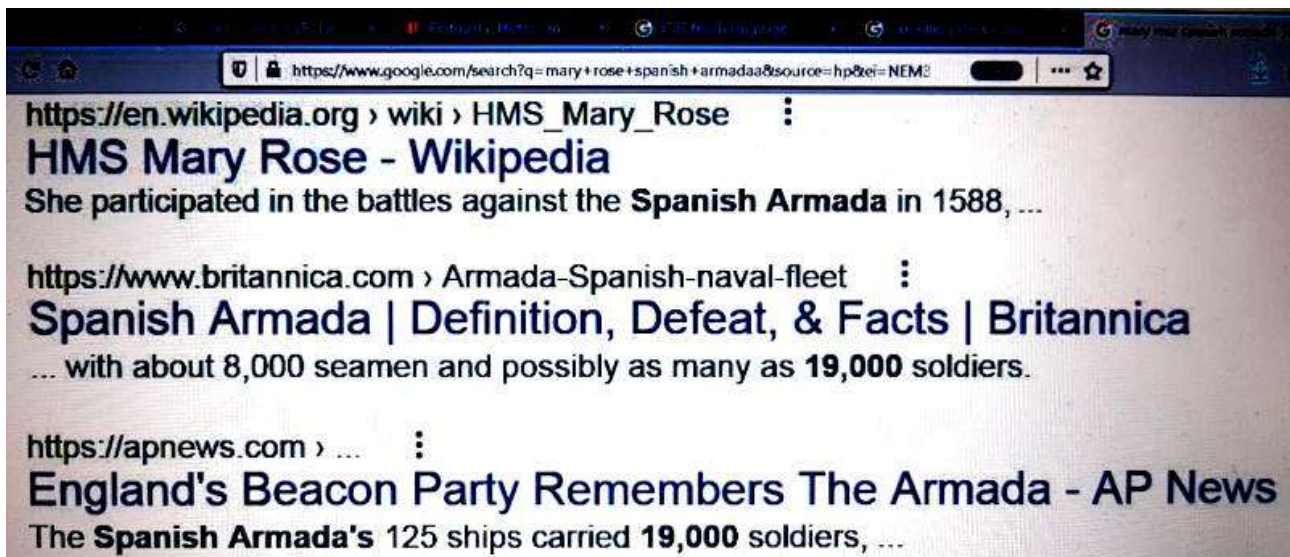




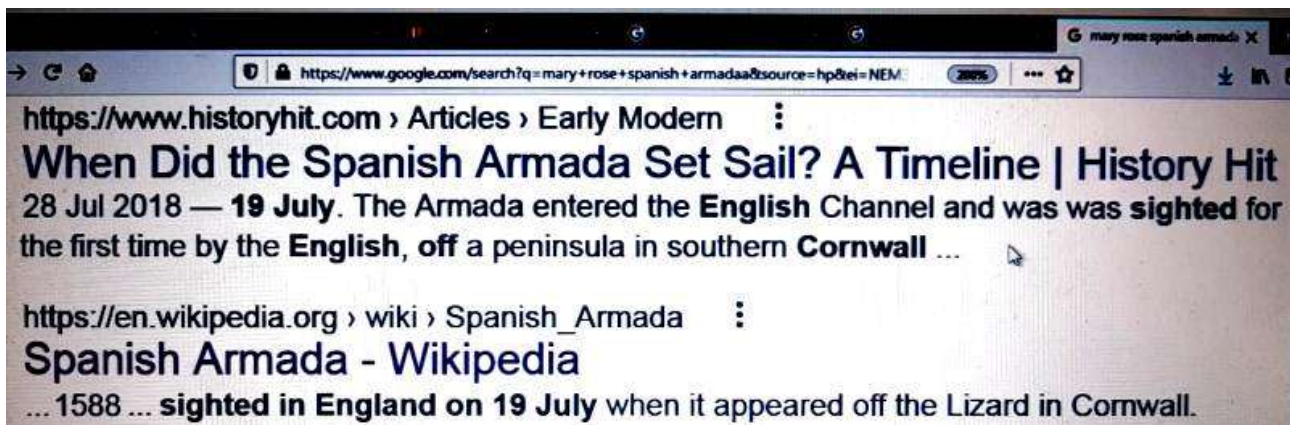
**Volgens historici werd het oorlogsschip "Mary Rose" op 19 juli 1545 tot zinken gebracht en in 1971 opnieuw ontdekt. Samen met het oorlogsschip "Mary Rose" werden ongeveer 19 duizend historische voorwerpen gevonden.**



**Historici zeggen dat het vele jaren duurde om het oorlogsschip "Mary Rose" te repareren. Zo is het schip 19 jaar lang bespoten met een speciale chemische was**

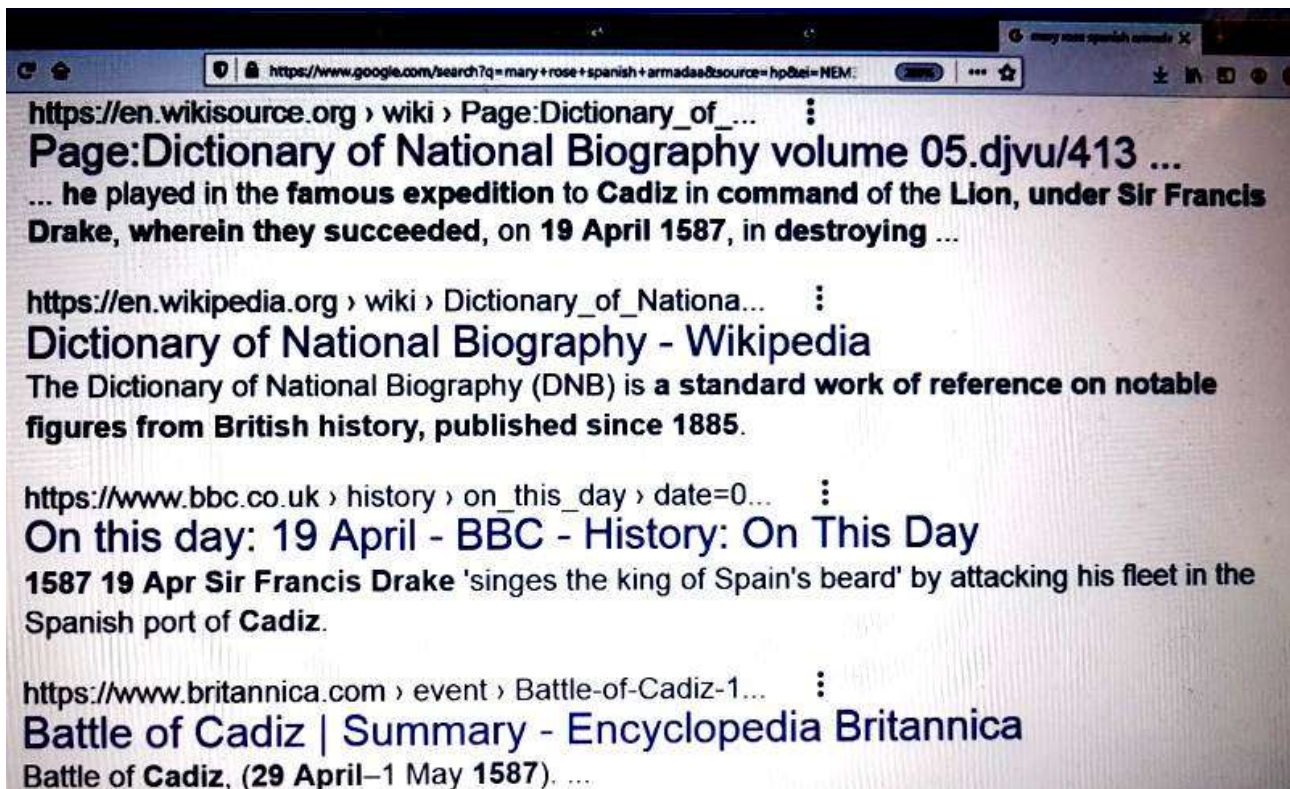


**Volgens historici waren er andere schepen genaamd "Mary Rose". Een van de schepen genaamd "Mary Rose", nam deel aan gevechten tegen de Spaanse Armada in 1588. Historici zeggen dat de Spaanse Armada ongeveer 19 duizend soldaten had**



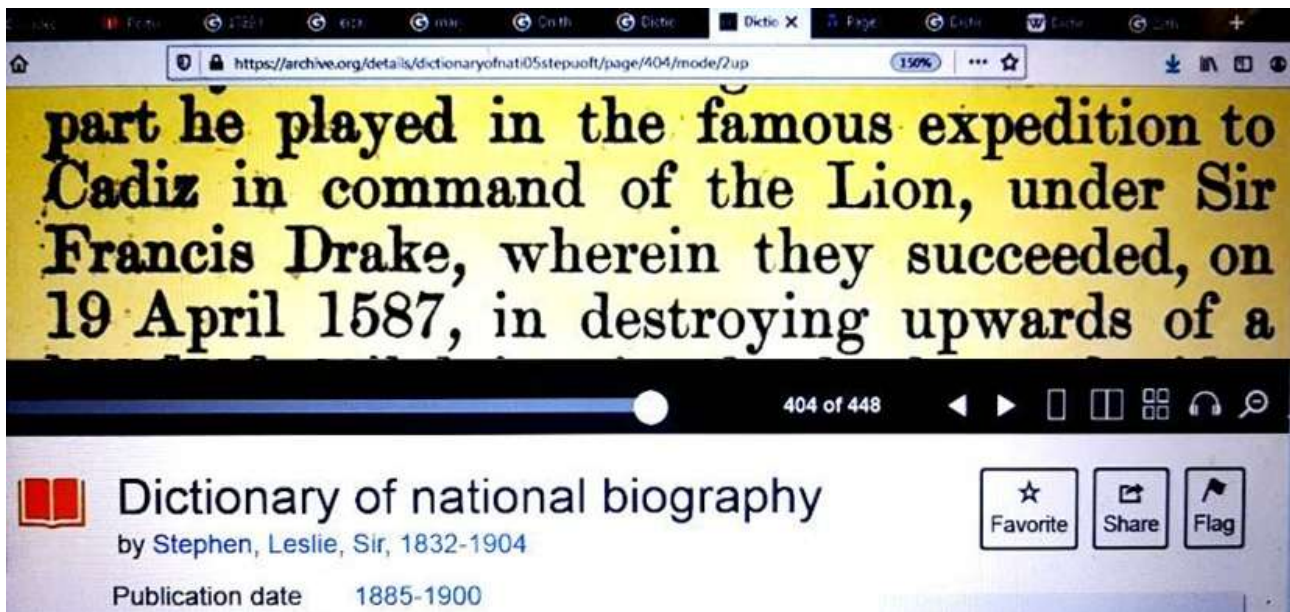
**Volgens historici werd de Spaanse Armada voor het eerst gezien op 19 juli 1588 in het Engelse Kanaal**



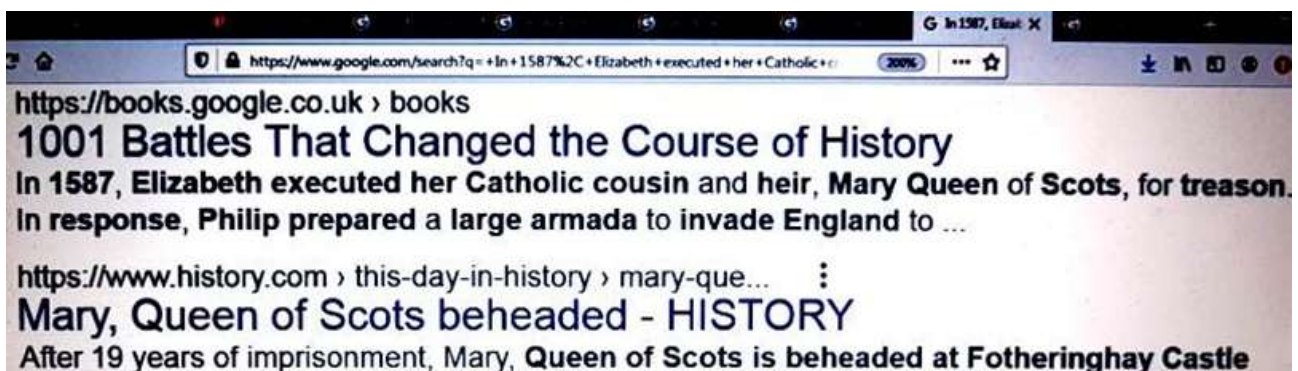


**Volgens historici hebben de Engelsen het jaar daarvoor geprobeerd de Spaanse Armada te stoppen. Veel historici zeggen dat een beroemde Engelsman, Sir Francis Drake genaamd, op 19 april 1587 de Spaanse vloot in Cadiz aanviel**

**Sommige historici zeggen dat deze datum 29 april 1587 was**



**Maar bewijs uit de 19e eeuw laat zien dat historici al heel lang zeggen dat Sir Francis Drake de Spaanse vloot in Cadiz op 19 april 1587 aanviel. De foto hierboven toont de datum 19 april 1587, in het "Dictionary of National Biography". Historici zeggen dat dit rond 1885 is gepubliceerd**

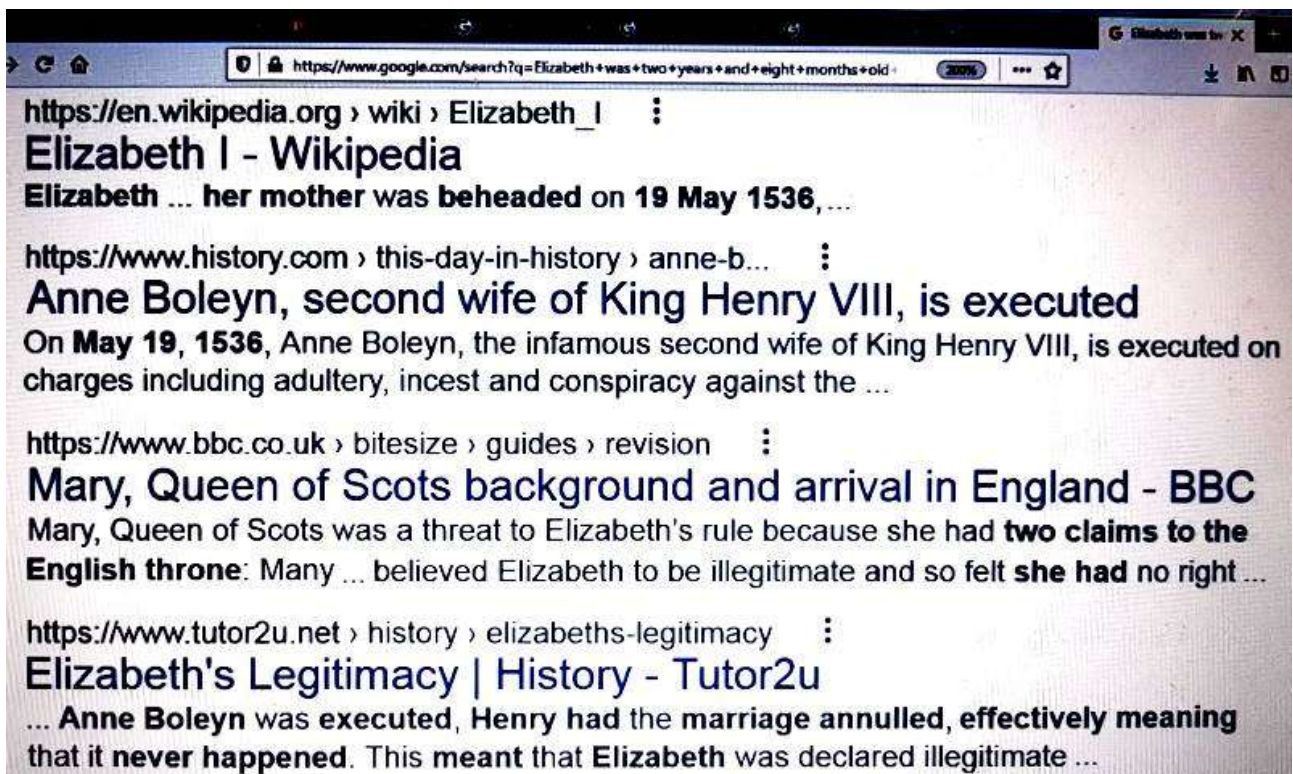


**Volgens historici is de reden waarom de Spaanse Armada naar Engeland ging omdat: - "Mary Queen of Scots" werd geëxecuteerd, nadat ze 19 jaar gevangen was gehouden, door koningin Elizabeth de Eerste**



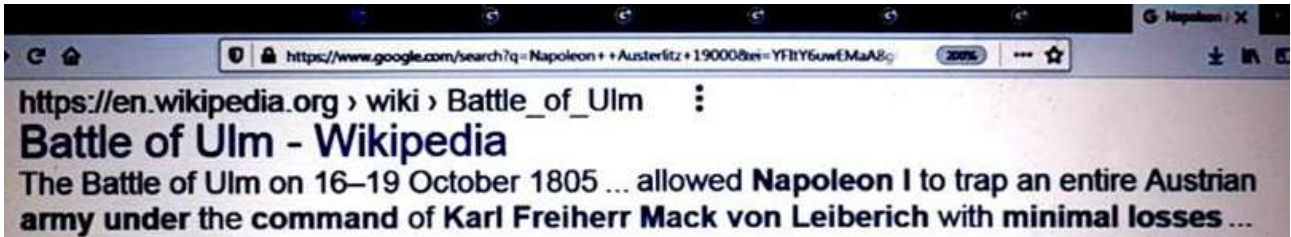


**Volgens historici werd "Mary Queen of Scots", de koningin van Schotland toen ze een baby was en ging ze naar Frankrijk toen ze 6 jaar oud was. Ze keerde terug naar Schotland op 19 augustus 1561, een paar weken voordat ze 19 jaar oud was**

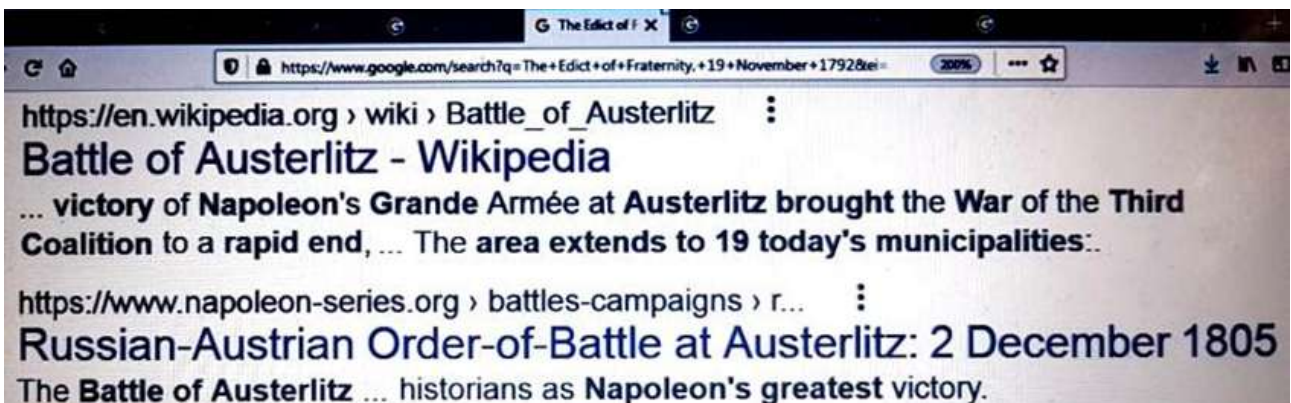


**Volgens historici werd "Mary Queen of Scots" geëxecuteerd omdat ze aanspraak had op de Engelse troon. Historici zeggen dat koningin Elizabeth de Eerste werd uitgeroepen tot een onwettig kind van koning**

**Hendrik de Achtste en zijn vrouw Anne Boleyn.  
Waarom? Want: - Anne Boleyn is op 19 mei 1536  
terechtgesteld en het huwelijk is nietig verklaard.**



**Volgens historici begon de Slag om Ulm op 16 oktober  
1805. Deze slag is erg beroemd omdat Napoleon  
Bonaparte een heel Oostenrijks leger gevangen hield  
onder bevel van generaal Karl Mack, die zich op 19  
oktober 1805 overgaf.**

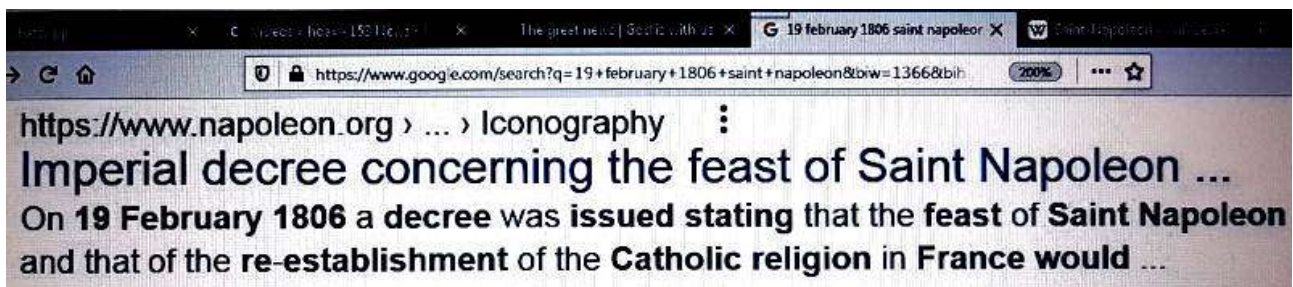


**Volgens historici was de slag bij Austerlitz op 2  
december 1805 de grootste overwinning van Napoleon.  
Het slagveld strekt zich vandaag uit over 19 gemeenten**

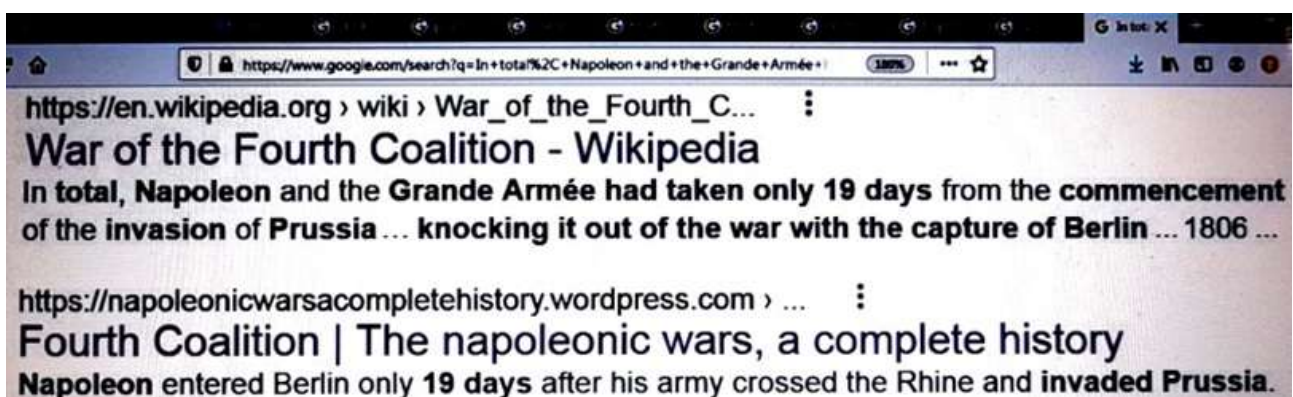




**Veel historici hebben gezegd dat Napoleons Grande Armee in 6 uur tijd ongeveer 19 duizend mensen heeft gedood tijdens de slag om Austerlitz**

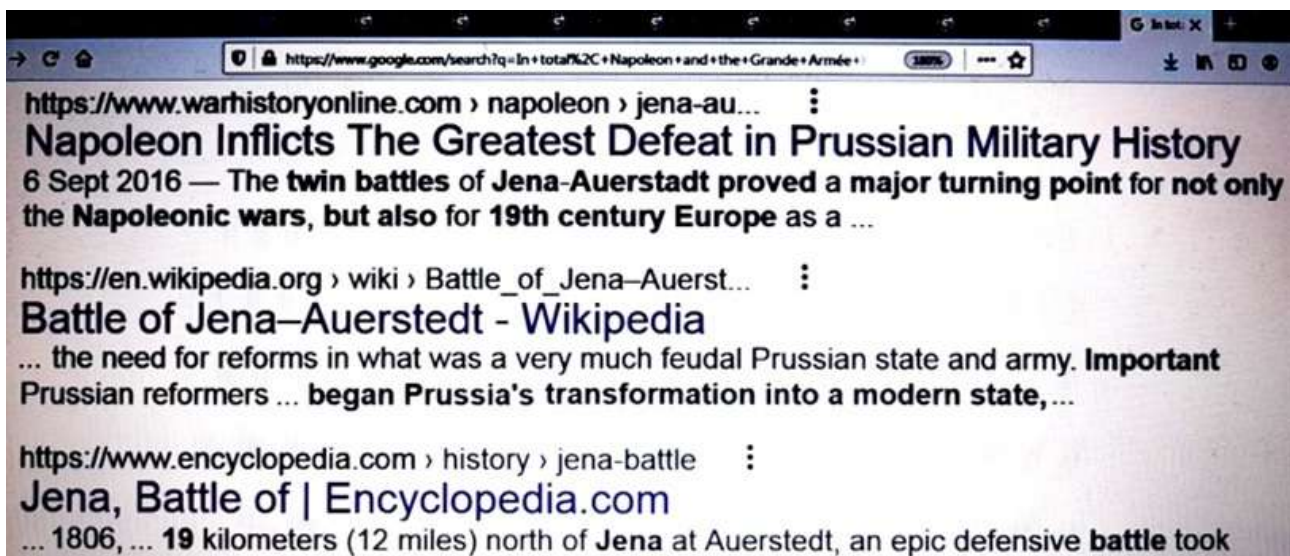


**Volgens historici werd op 19 februari 1806 een decreet uitgevaardigd waarin stond dat het feest van Sint-Napoleon moest worden gevierd**



**Volgens historici voerde Napoleon Bonaparte in 1806 een grote oorlog tegen Pruisen, bekend als de Vierde**

**Coalitieoorlog. Napoleon trok de stad Berlijn binnen, - 19 dagen nadat zijn leger de invasie van Pruisen begon**

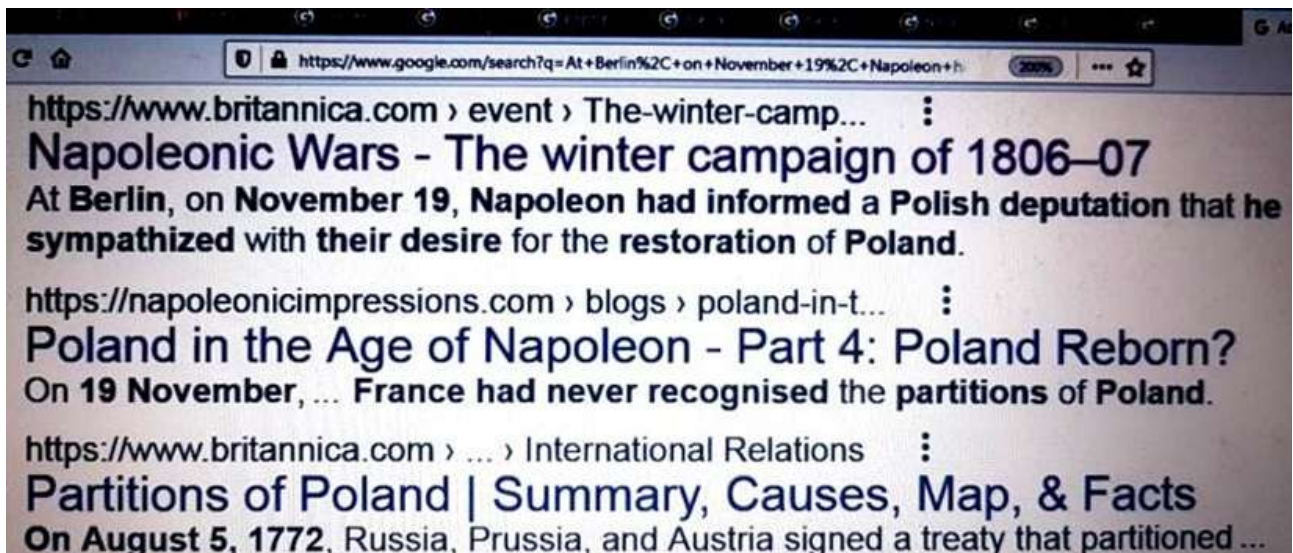


**Volgens historici leed Pruisen tijdens de Vierde Coalitieoorlog in oktober 1806 zijn grootste nederlaag, in de "tweeling" veldslagen: - Slag bij Jena en Slag bij Auerstedt. Historici zeggen dat deze veldslagen Europa hebben veranderd en hebben geleid tot de modernisering van Pruisen**

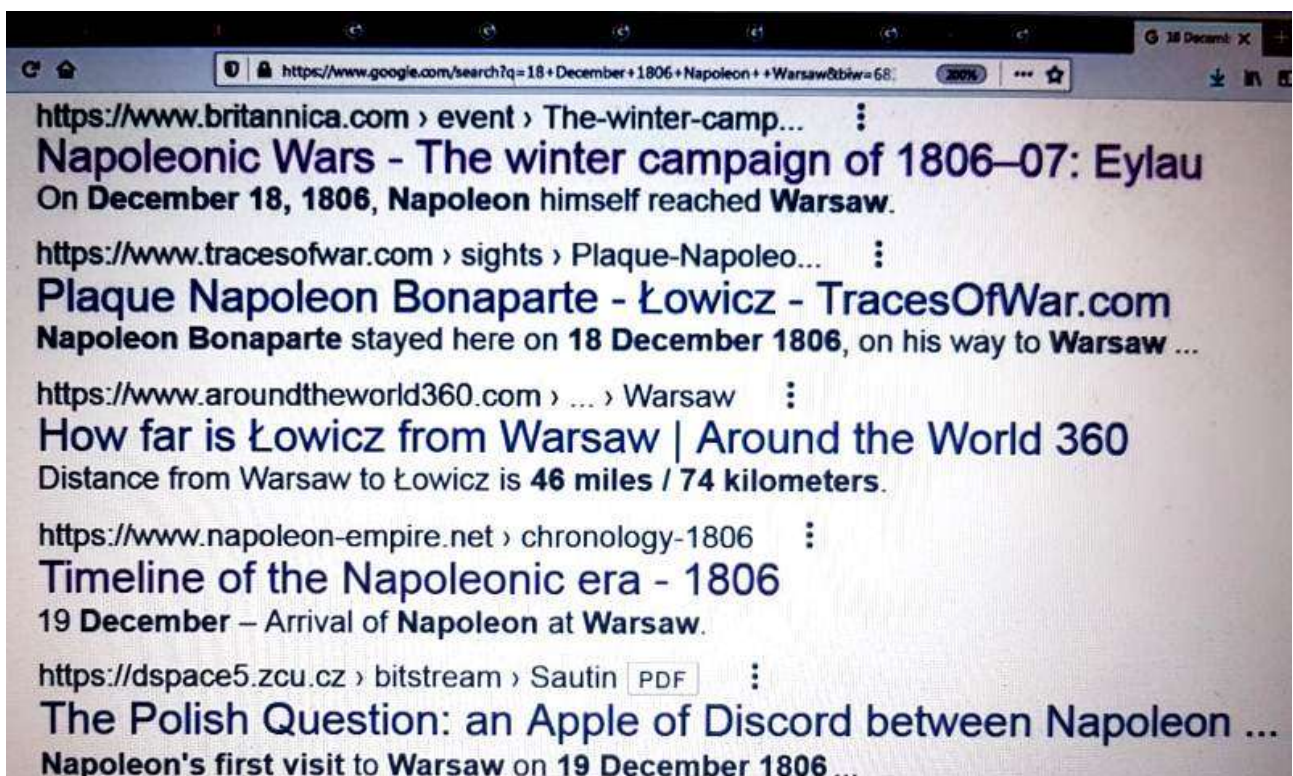
**De slag bij Auerstedt vond plaats op dezelfde dag als de slag bij Jena en daarom staan ze bekend als de "tweelinggevechten". De Slag bij Auerstedt vond plaats 19 kilometer ten noorden van de Slag bij Jena**

**("Twin Towers" - 19 kapers)**





**Volgens historici werd Polen opgedeeld en bezet door Oostenrijk, Pruisen en Rusland. Napoleon verklaarde op 19 november 1806 dat Frankrijk de delingen van Polen niet erkende. Dit leidde tot de oprichting van het hertogdom Warschau**



**Volgens historici verbleef Napoleon Bonaparte op 18 november 1806 in Lowicz in Polen, op weg naar Warschau. Lowicz ligt op 74 kilometer afstand van Warschau. Napoleon zou later die avond of op 19 november 1806 voor het eerst in Warschau zijn aangekomen**



**Volgens historici had Napoleon Bonaparte problemen met Groot-Brittannië. Op 19 juli 1807 eiste Napoleon dat Portugal haar havens moest sluiten en de oorlog moest verklaren aan Groot-Brittannië**



**Portugal voldeed niet aan de eisen van Napoleon Bonaparte. Napoleon stuurde het Franse leger om Portugal binnen te vallen en dit gebeurde op 19 november 1807**

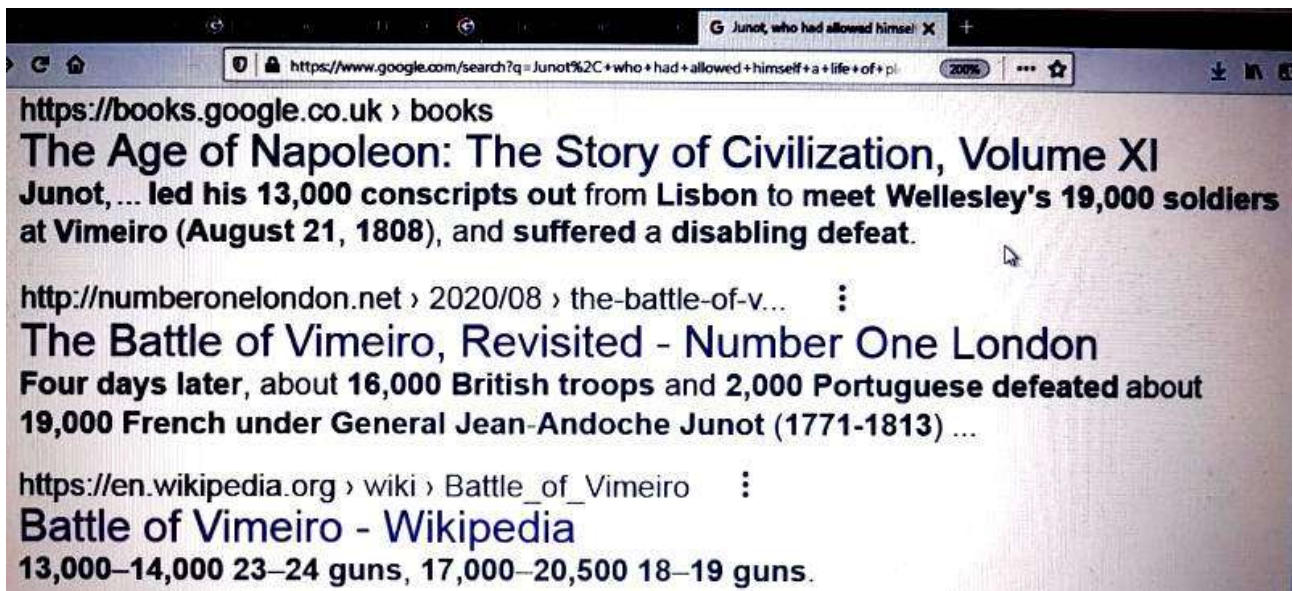




**Volgens historici viel Napoleon Bonaparte in 1808 Spanje binnen onder het voorwendsel naar Portugal te gaan. De koning van Spanje, Karel IV, werd op 19 maart 1808 gedwongen af te treden**



**Volgens historici was de eerste nederlaag die de legers van Napoleon in een open veldslag leden op 19 juli 1808 in de Slag bij Bailen, tegen de Spanjaarden.**



**Volgens historici vochten de Britten tegen de Fransen in Portugal. De Britten werden geleid door Arthur Wellesley, de hertog van Wellington. Historici zeggen dat op 21 augustus 1808 een beroemde veldslag plaatsvond, bekend als de Slag bij Vimeiro**

**Veel historici zeggen dat de Britten die dag 19 duizend soldaten hadden, en anderen zeggen dat de Fransen die dag 19 duizend soldaten hadden. Onderzoekers ontdekten dat historici de getallen uitvonden zoals ze wilden. Veel getallen die historici voor veel veldslagen hebben getoond, waren schattingen en gissingen. Historici zeggen dat er veel brieven en rapporten zijn uit de tijd van Napoleon, maar ze tonen verschillende cijfers.**

**De wereld wordt verteld dat Napoleon was georganiseerd, en een van de beste generaals in de geschiedenis. Maar de informatie die we in historische documenten vinden, laat zien dat de cijfers niet**



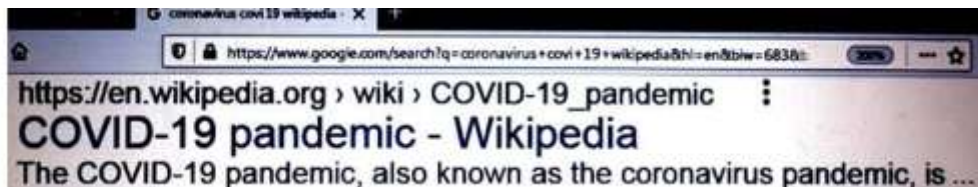
**overeenkomen. Dit toont aan dat de informatie niet juist was en een vervalsing was. Het was niets anders dan oplichting.**



**Het was hetzelfde als het onderzoeken van het verhaal van 11 september of Coronavirus. We hebben duizenden rapporten geschreven door de media en historici over deze gebeurtenissen.**



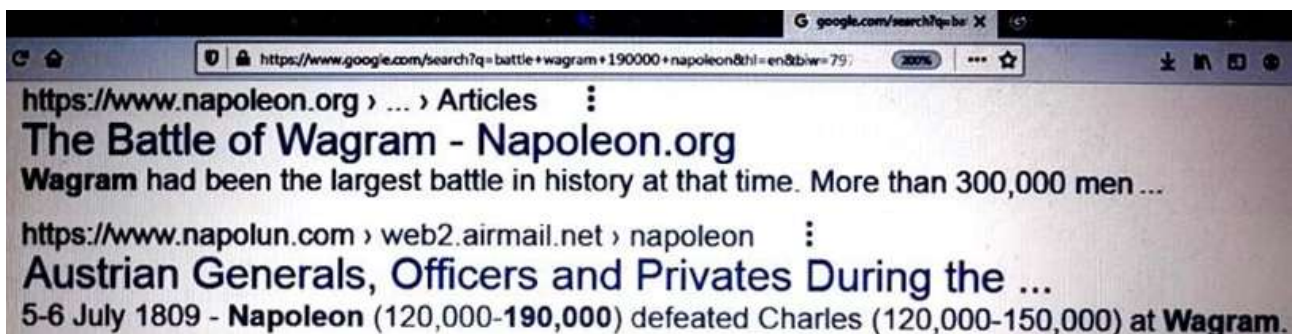
**Volgens historici werden de aanvallen op de "Twin Towers", op 11 september 2001, uitgevoerd door 19 mannen**



**Volgens historici staat Coronavirus bekend als COVID 19. Coronavirus wordt genoemd met het nummer 19**



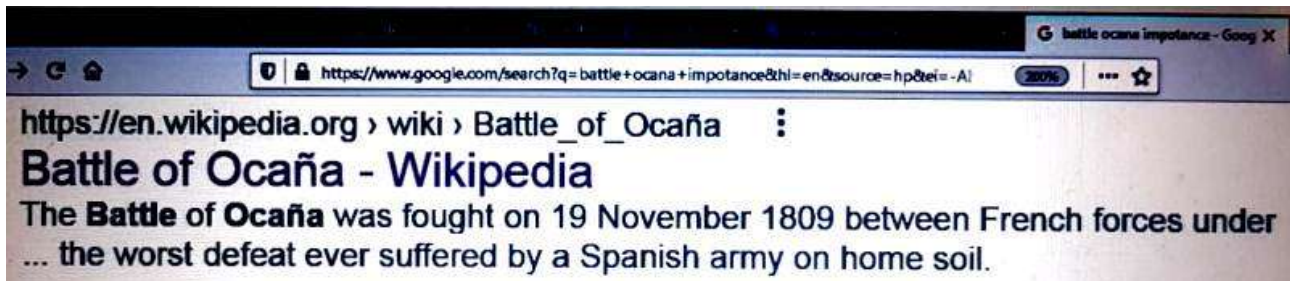
**Na de invasie van Spanje keerde Napoleon op 19 januari 1809 terug naar Frankrijk om zich voor te bereiden op de oorlog tegen Oostenrijk. Deze datum is betwist**



**Volgens historici was de slag bij Wagram in juli 1809 tussen de Fransen en de Oostenrijkers. De Oostenrijkers werden geleid door de aartshertog Karel en werden verslagen. Dit was destijds de grootste veldslag in de geschiedenis en er waren meer dan 300000 mannen bij betrokken.**



Op het hoogtepunt van de Wagram-campagne zeggen veel historici dat Napoleon het bevel voerde over **190.000 man**



Volgens historici vond de Slag bij Ocana plaats op 19 november 1809, tussen de Fransen en de Spanjaarden. Deze slag is erg beroemd, omdat het de ergste nederlaag was die de Spanjaarden leden, op eigen bodem



Veel historici zeggen dat er op 19 november 1809 aan Spaanse zijde ongeveer 19 duizend soldaten zijn gesneuveld tijdens de slag om Ocana



**Volgens historici was koningin Louise van Pruisen een symbool van verzet tegen Napoleon Bonaparte. Er wordt gezegd dat ze op haar knieën zat en Napoleon smeekte. Napoleon noemde haar: - de enige echte man in Pruisen.**

**Historici zeggen dat ze een cultfiguur werd in Pruisen, nadat ze op 19 juli 1810 stierf aan een onbekende ziekte. Veel mensen in Pruisen gaven Napoleon en de Franse bezetting de schuld als de oorzaak van haar dood**



<https://www.google.com/search?q=The+main+part+of+Napoleon's+army+had+entered>

<https://historycollection.com> › total-devastation-6-famo...  
**Win the Battle, Lose the War: 6 of History's Costliest Military ...**  
 ... Borodino on September 7, 1812, ... Grand Armee ... between 130,000 and **190,000** ...

<https://www.wikiwand.com> › Estimates\_of\_opposing\_f...  
**Estimates of opposing forces in the Battle of Borodino**

Historian	French	Russian	Year
Buturlin	190,000	132,000	1824
Segur	130,000	120,000	1824

<https://www.wikiwand.com> › Dmitry\_Buturlin  
**Dmitry Buturlin - Wikiwand**  
 ... Russian Empire general and military historian ... **Many of his works are in French. He viewed Alexander I as the ... ranked the Battle of Borodino among Kutuzov's mistakes.**

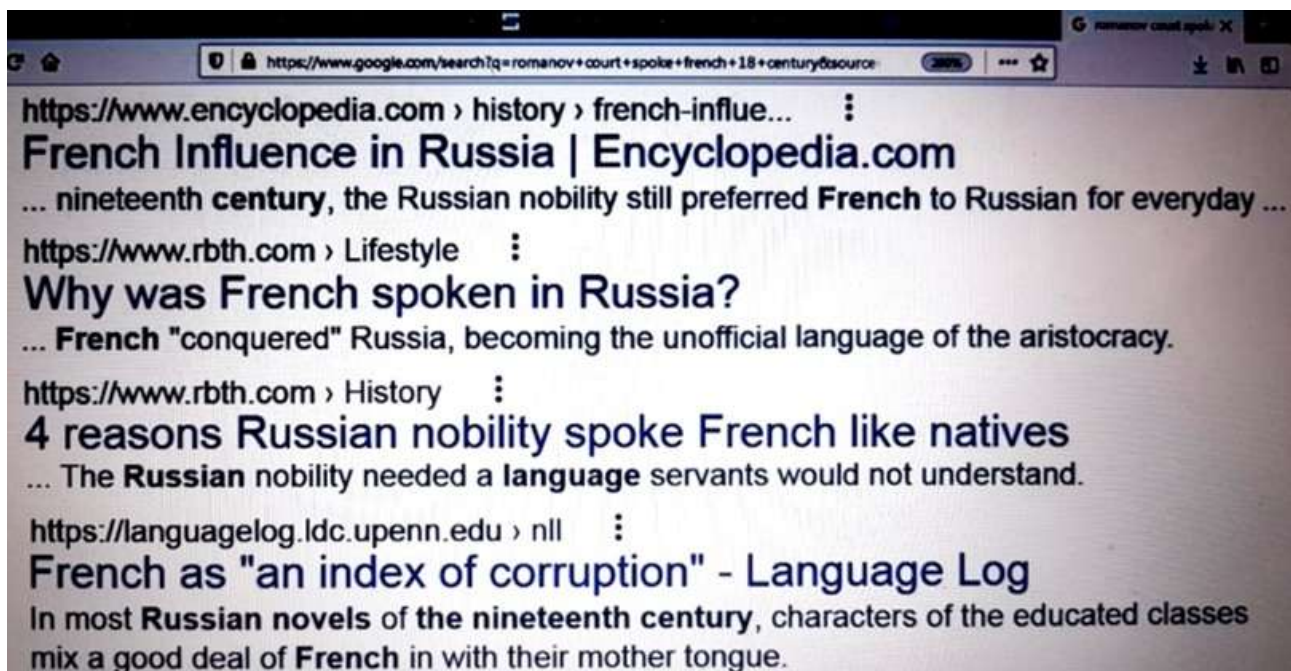
<https://en.wikipedia.org> › wiki › Philippe\_Paul,\_comte\_...  
**Philippe Paul, comte de Ségur - Wikipedia**  
**Philippe-Paul, comte de Ségur** ... was a French general and a historian.

**Volgens historici viel Napoleon Bonaparte Rusland binnen in 1812. De slag bij Borodino vond plaats op 7 september 1812, voordat Napoleon naar Moskou ging. Historici zeggen dat Napoleons Grande Armee tussen 130000 en 190000 soldaten had in Borodino**

**Waarom is er een groot verschil? Dmitry Buturlin was een Russische generaal en historicus die in Borodino was, en hij schreef in 1824 dat er 190000 soldaten waren. Maar historici zeggen dat Philippe Segur een Franse generaal en historicus was die in Borodino was, en hij schreef in 1824 dat er 130000 soldaten waren.**

**Veel andere historici zeiden andere cijfers. Als deze mensen echt in Borodino waren, dan zouden ze het juiste nummer weten. Wat als ze er niet waren? Of, wat**

als de strijd nooit heeft plaatsgevonden en de geschiedenis een leugen is? Wat onderzoekers verdacht vonden, was dat veel van de werken van Dmitry Buturlin in de Franse taal waren en niet in het Russisch. Waarom Frans?



De mensen die aan de macht waren in Rusland, in de 19e eeuw, spraken Frans en geen Russisch. Velen van hen konden geen Russisch spreken. In de meeste Russische romans uit die tijd blijkt dat Frans vooral werd gebruikt door de machthebbers. Waren deze mensen echt Russen?

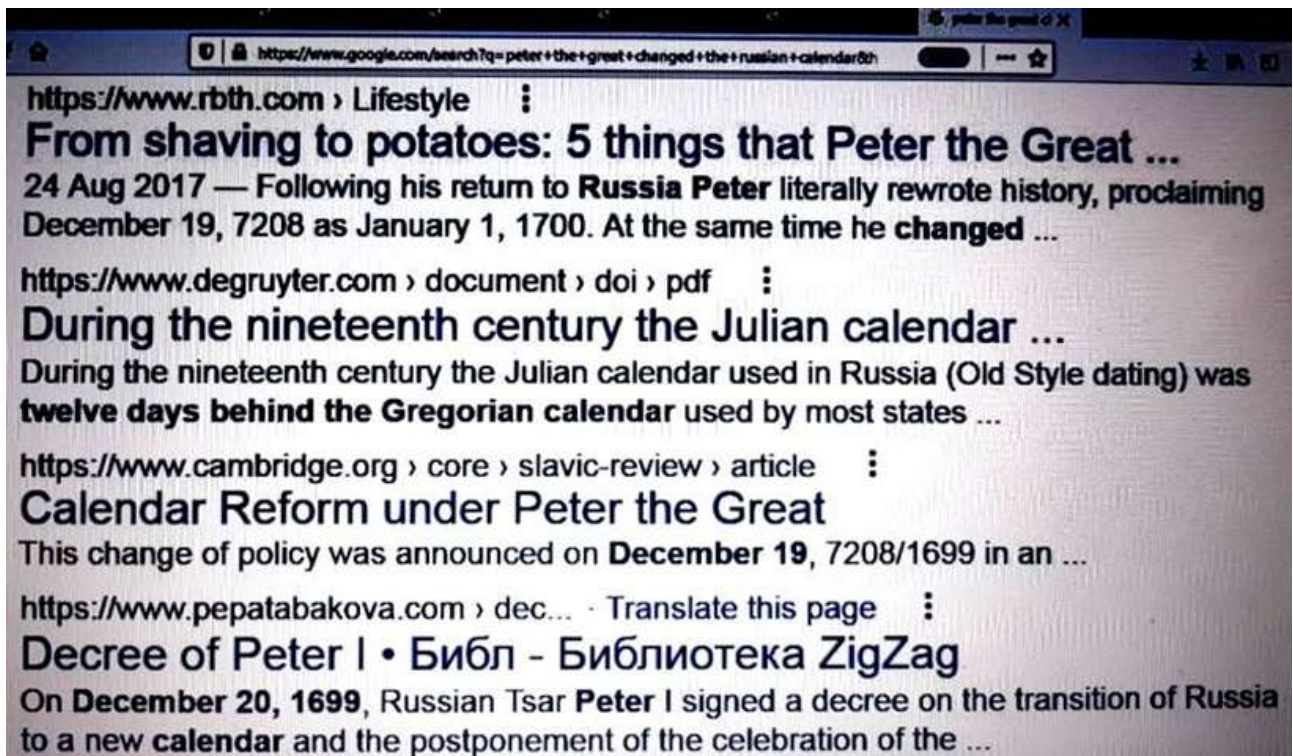
Historici zeggen domme theorieën zoals: - de Russische adel had een taal nodig die normale mensen niet zullen begrijpen. Als de Chinezen Amerika binnenvallen, zullen ze onderling Chinees praten omdat ze Chinees zijn. De machthebbers in Rusland spraken Frans... duidelijk omdat ze Frans waren



**Is Napoleon Rusland echt binnengevallen? Of vielen de Fransen Rusland binnen voor of na de tijd van Napoleon? Werd de geschiedenis van Napoleon uitgevonden om de ware geschiedenis van de wereld te verbergen? En waarom was het de 19e eeuw?**



**Veel mensen vonden problemen met de datums in de wereldgeschiedenis. Sommige historici zeggen bijvoorbeeld dat Peter de Grote van Rusland op 19 februari 1712 met Catherine trouwde. Dit was belangrijk omdat Catherine de eerste keizerin van Rusland werd. Maar andere historici zeggen dat Peter de Grote op 9 februari 1712 met Catherine trouwde. Waarom...?**



**Voor de machthebbers was de "datum" de 19e eeuw. Maar veel gewone mensen in Europa hadden geen idee welk kalendersysteem werd gebruikt door de machthebbers**

**Historisch bewijs toont aan dat gewone Europeanen een ander kalendersysteem gebruikten. Volgens historici werd de "oorspronkelijke" Russische kalender op 19 december 1699 gewijzigd door Peter de Grote, die voor de Juliaanse kalender koos. Historici zeggen dat 19 december 1699 het jaar 7208 was voor de Russen en voor veel andere Europeanen**

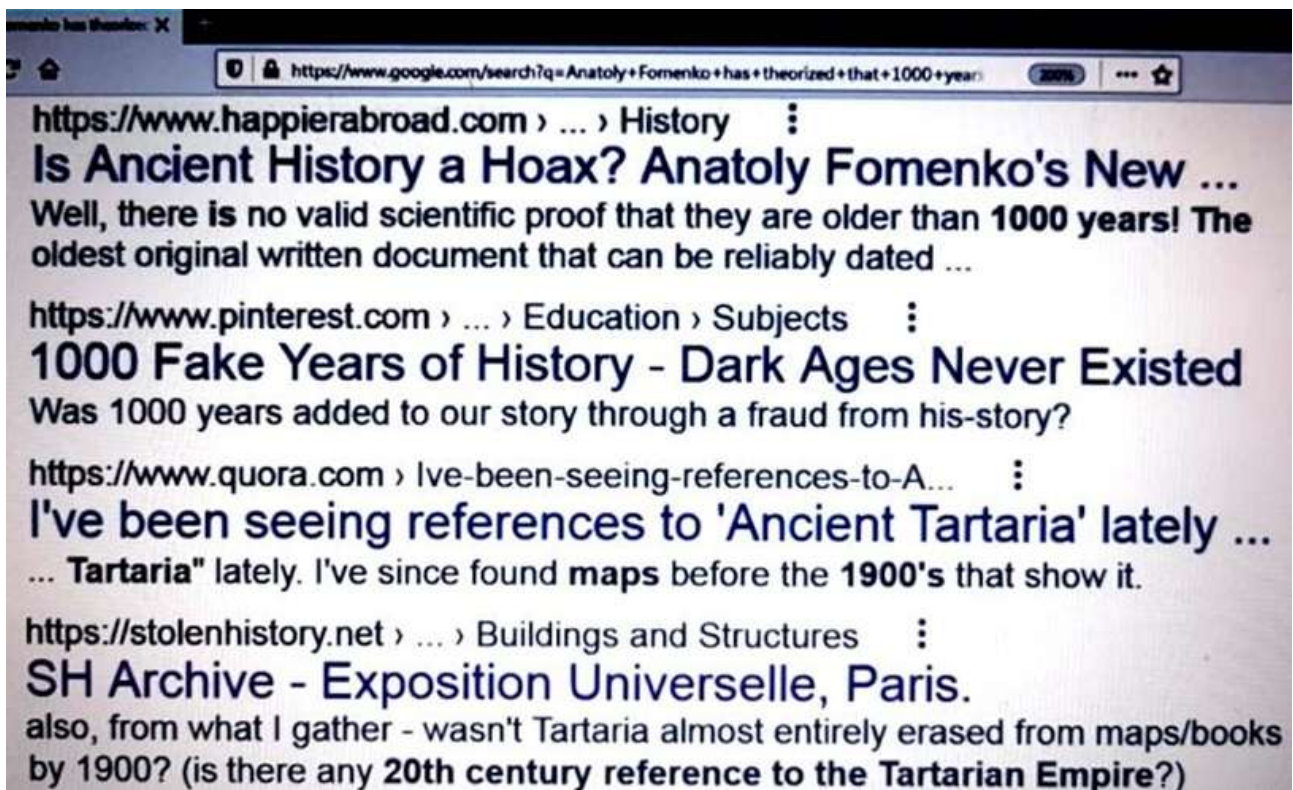
**Historici zeggen dat Peter de Grote Rusland probeerde te moderniseren en het meer op West-Europa te laten lijken. Dit was duidelijk een leugen, want volgens historici gebruikten grote delen van West-Europa in**



**1725 de nieuwe Gregoriaanse kalender, niet de Juliaanse kalender.**

**Er was iets mis... Ofwel de geschiedenis van de "oorspronkelijke" Russische kalender was een leugen, of de geschiedenis van Peter de Grote was een leugen, of de geschiedenis van de Gregoriaanse kalender was een leugen. Historici zeggen dat Frankrijk na 1582 de Gregoriaanse kalender gebruikte. Maar... tijdens de Franse revolutie werd de Franse Republikeinse kalender gebruikt. Is deze geschiedenis op frauduleuze wijze uitgevonden om de 'ware geschiedenis' van de wereld te verbergen?**

**Was dit allemaal waar, of was het allemaal een leugen?**



**Veel onderzoekers over de hele wereld hebben bewijs gevonden dat naar schatting 1000 jaar nepgeschiedenis kunstmatig is gecreëerd tijdens en na de Renaissance. Professor Anatoly Fomenko, van de Staatsuniversiteit van Moskou, heeft aangetoond dat een groot deel van de wereldgeschiedenis een totale leugen was. Als dit waar is, betekent dit dat de 19e eeuw niet de 19e eeuw was.**

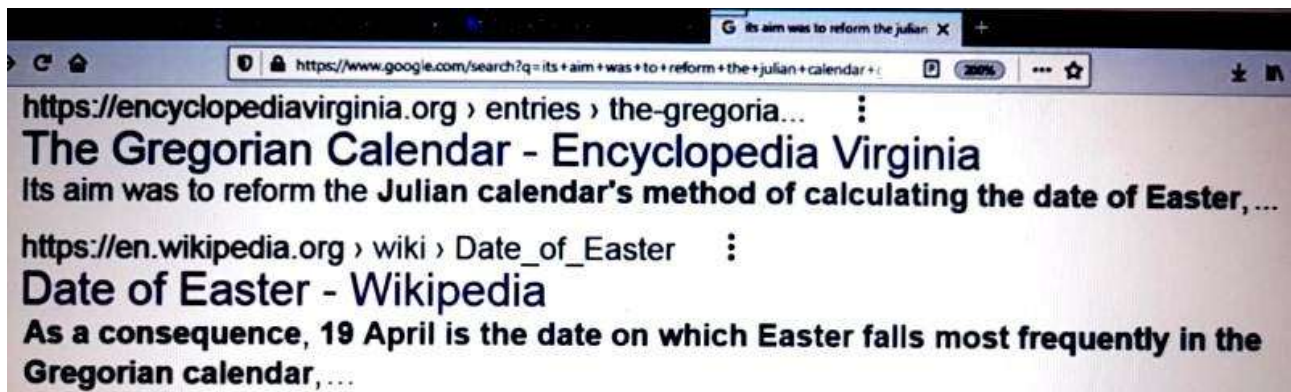
**Veel mensen over de hele wereld hebben deze kwestie onderzocht en ontdekten dat Rusland in het verleden veel namen had. Een van deze namen was Tartaria, en deze naam leek tegen het jaar 1900 verdwenen te zijn. Waarom 1900?**

**Het getal 19 werd gebruikt voor de jaren 1900 tot 1999. Was dit de juiste kalender voor die tijd? Of is deze kalender bewust gemaakt om het getal 19 te gebruiken?**

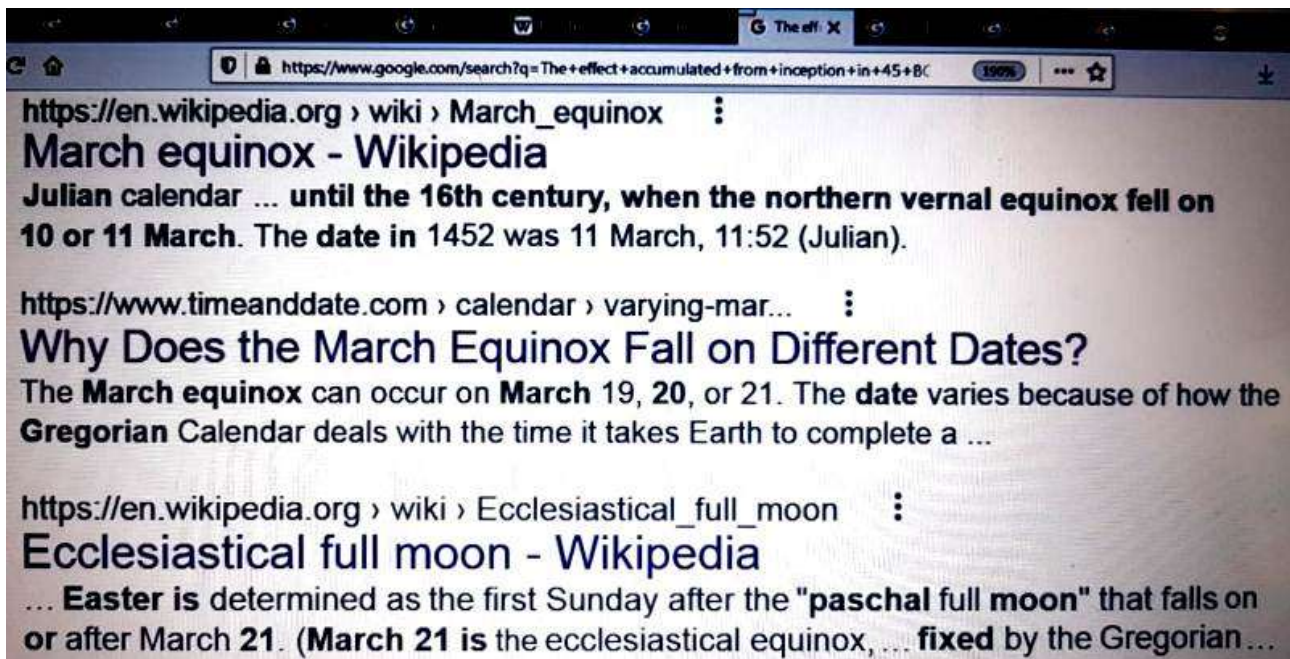
**1900 1901 1902 1903 1904 1905 1906 1907 1908 1909  
1910 1911 1912 1913 1914 1915 1916 1917 1918 1919  
1920 1921 1922 1923 1924 1925 1926 1927 1928 1929  
1930 1931 1932 1933 1934 1935 1936 1937 1938 1939  
1940 1941 1942 1943 1944 1945 1946 1947 1948 1949  
1950 1951 1952 1953 1954 1955 1956 1957 1958 1959  
1960 1961 1962 1963 1964 1965 1966 1967 1968 1969  
1970 1971 1972 1973 1974 1975 1976 1977 1978 1979  
1980 1981 1982 1983 1984 1985 1986 1987 1988 1989  
1990 1991 1992 1993 1994 1995 1996 1997 1998 1999**



**Na het jaar 1999 gebruikten mensen het getal 20. Dus hoe kunnen we het getal 19 gebruiken? COVID-19... Door COVID-19 zal het getal 19 in de 21e eeuw heel vaak worden gebruikt, vergelijkbaar met hoe het getal 19 werd gebruikt tussen de jaren 1900 en 1999. Gebruiken ze het getal 19 opzettelijk?**



**De oorspronkelijke reden waarom ze de Gregoriaanse kalender maakten, was om de datum van Pasen te veranderen. De machthebbers waren niet blij met de Juliaanse kalender. De nieuwe Gregoriaanse kalender is op een geavanceerde manier ontworpen, en het resultaat is dit: - 19 april is de meest voorkomende datum voor Pasen, in de Gregoriaanse kalender.**



**De lente-equinox in het noorden, ook bekend als de lente-equinox of de maart-equinox, vond plaats rond 10 of 11 maart in de Juliaanse kalender. De nieuwe Gregoriaanse kalender veranderde de data van de lente-equinox. De nieuwe data waren tussen 19 en 21 maart**

**Pasen wordt normaal gesproken berekend als de eerste zondag na de "Paasvollemaan", die op of na 21 maart valt. Veel kerken die de Gregoriaanse kalender volgen, hebben de datum van de lente-equinox vastgesteld op 21 maart, ook al was het op 19 of 20 maart. Dit helpt ervoor te zorgen dat 19 april de meest voorkomende datum voor Pasen wordt**



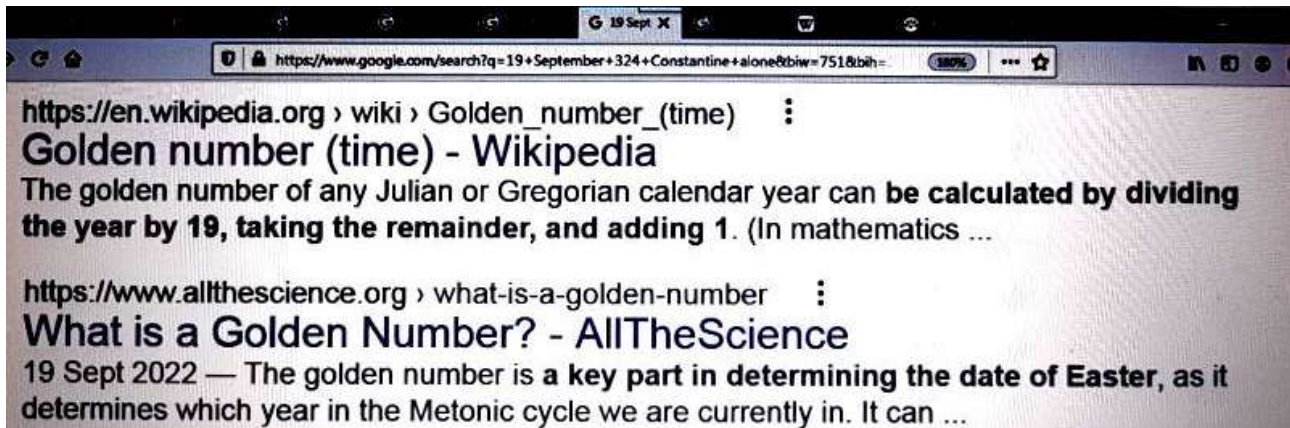


**De "Paasvollemaan" is de eerste volle maan na de lente-equinox. Het is vernoemd naar het Joodse Pesachfeest. Veel mensen noemen het niet "Pasen", maar noemen het "Pasja", omdat "Pasen" oorspronkelijk het Pascha was. De gebeurtenissen van de kruisiging zouden rond de tijd van het Pascha hebben plaatsgevonden.**

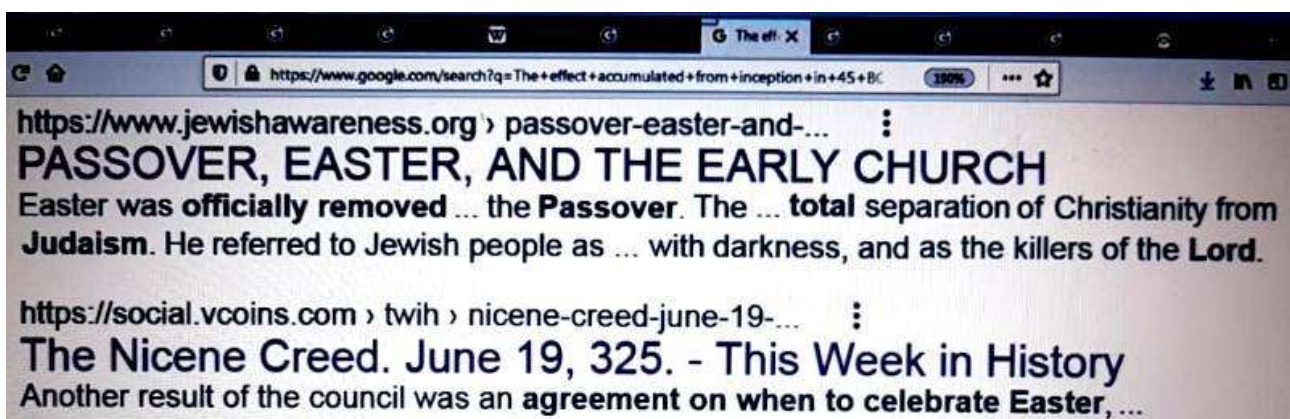
**Pesach vindt plaats tijdens de volle maan na de lente-equinox (in het noorden). Pesach wordt berekend in de Hebreeuwse kalender, die is gebaseerd op de 19-jarige Metonische cyclus**



**Volgens de manier waarop de 19-jarige Metonische  
cyclusvoorschriften worden gebruikt, verschijnt de  
"Paskal-Pascha"-vollemaan herhaaldelijk op 19 data  
tussen: - 21 maart tot 18 april**



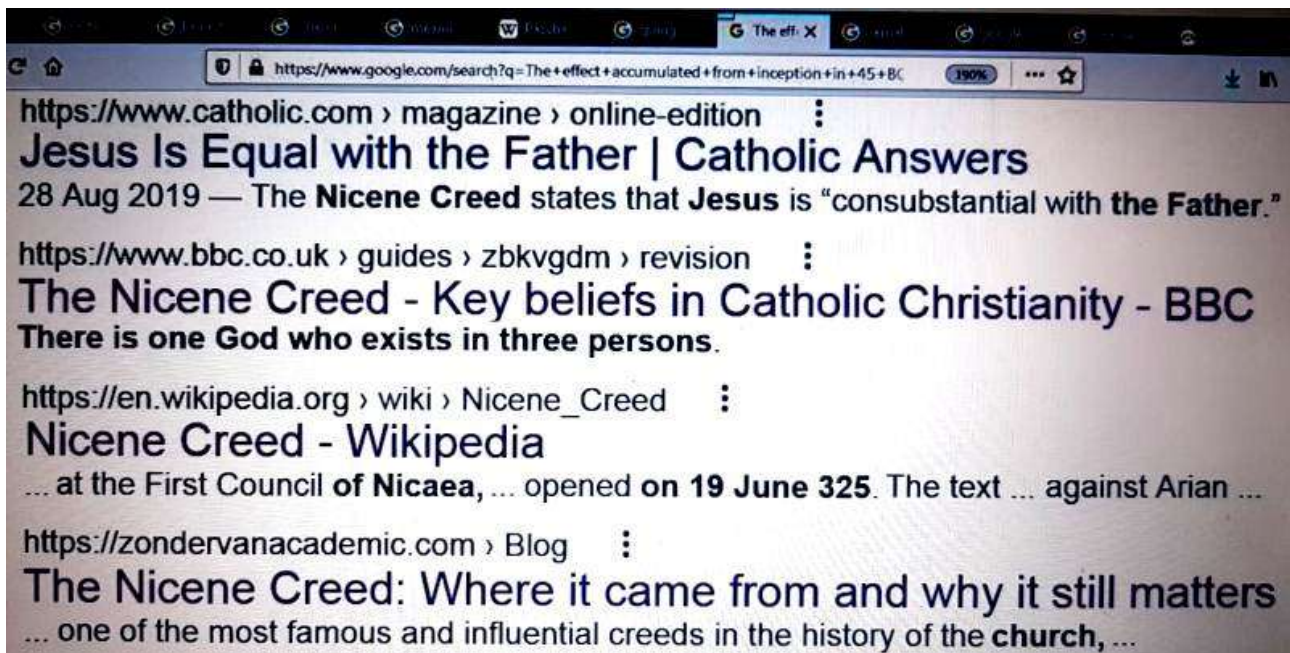
**Het "Gouden Getal" is belangrijk bij het vinden van de  
datum van Pasen, volgens de regels die door de kerken  
zijn opgesteld. Verschillende kerken gebruiken  
verschillende methoden. Het "Gouden Getal" van elk  
jaar, in de Juliaanse of Gregoriaanse kalender, wordt  
berekend met behulp van het getal 19**



**Volgens veel historici vond het Concilie van Nicea  
plaats op 19 juni 325. Tijdens het Concilie van Nicea  
werd Pasen "officieel" gescheiden van het Pascha. Veel**

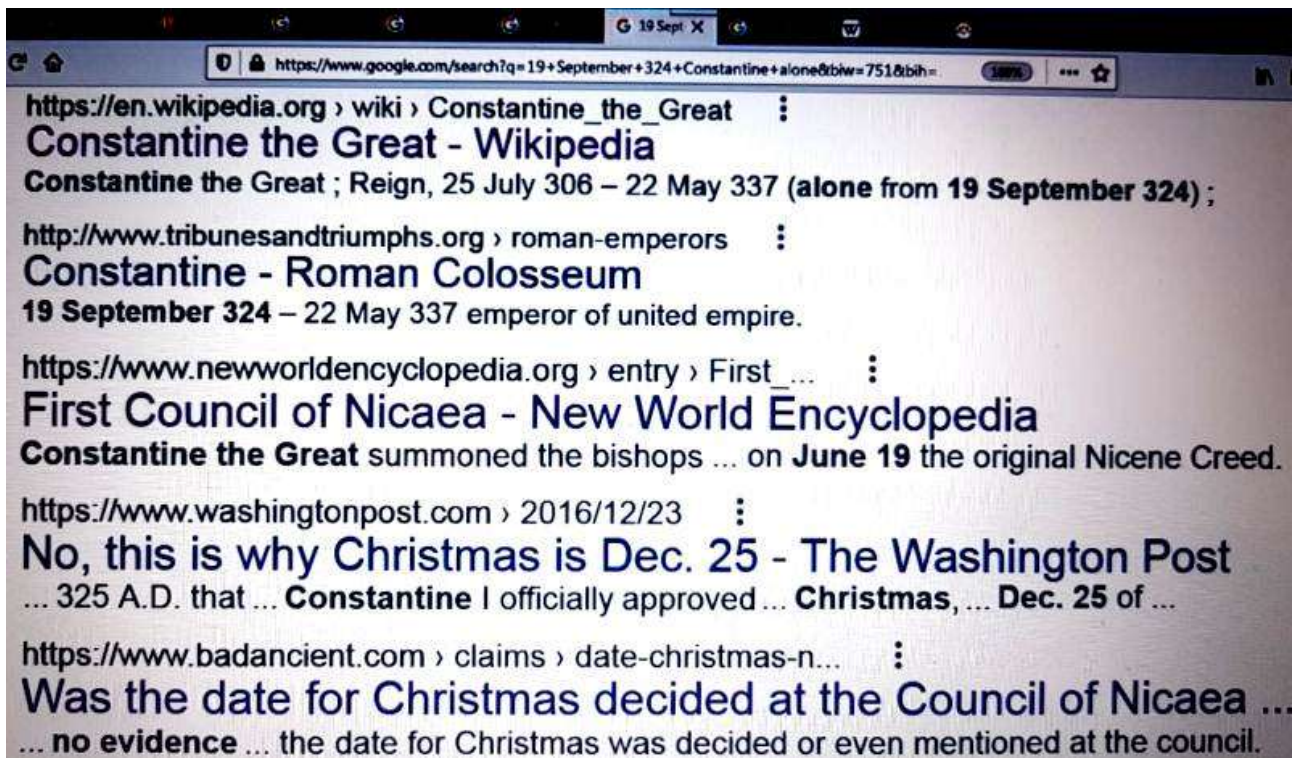


**kerken veranderden het Pascha en scheidten het af als een ander feest.**



**Volgens historici werd tijdens het Concilie van Nicea, dat plaatsvond op 19 juni 325, de "Credo van Nicea" uitgeroepen. De "Niceense Credo" werd door de Arianen verworpen. Het was een oorlog. Veel onderzoekers geloven dat de Arianen de oorspronkelijke Ariërs waren en dat ze vernoemd zijn naar de profeet Aäron. Deze mensen weigerden met iemand te trouwen die de "Originele Thora" niet volgde.**

**De "Niceense Geloofsbelijdenis" was een van de beroemdste verklaringen in de geschiedenis en zei dat Jezus Christus de zoon van God was, of simpelweg Jezus Christus was God.**



**Volgens historici werd het Concilie van Nicea (19 juni 325) georganiseerd door Constantijn de Grote. Constantijn werd op 19 september 324 keizer van “het hele” Romeinse Rijk. Vóór deze datum was het Romeinse Rijk verdeeld tussen rivaliserende keizers.**

**Sommige historici zeggen dat Constantijn het kerstfeest accepteerde dat op 25 december, tijdens het Concilie van Nicea, zou worden gehouden. Maar onderzoekers konden geen bewijs vinden om deze geschiedenis te ondersteunen. Een serieuze vraag is: - heeft Constantijn echt bestaan?**





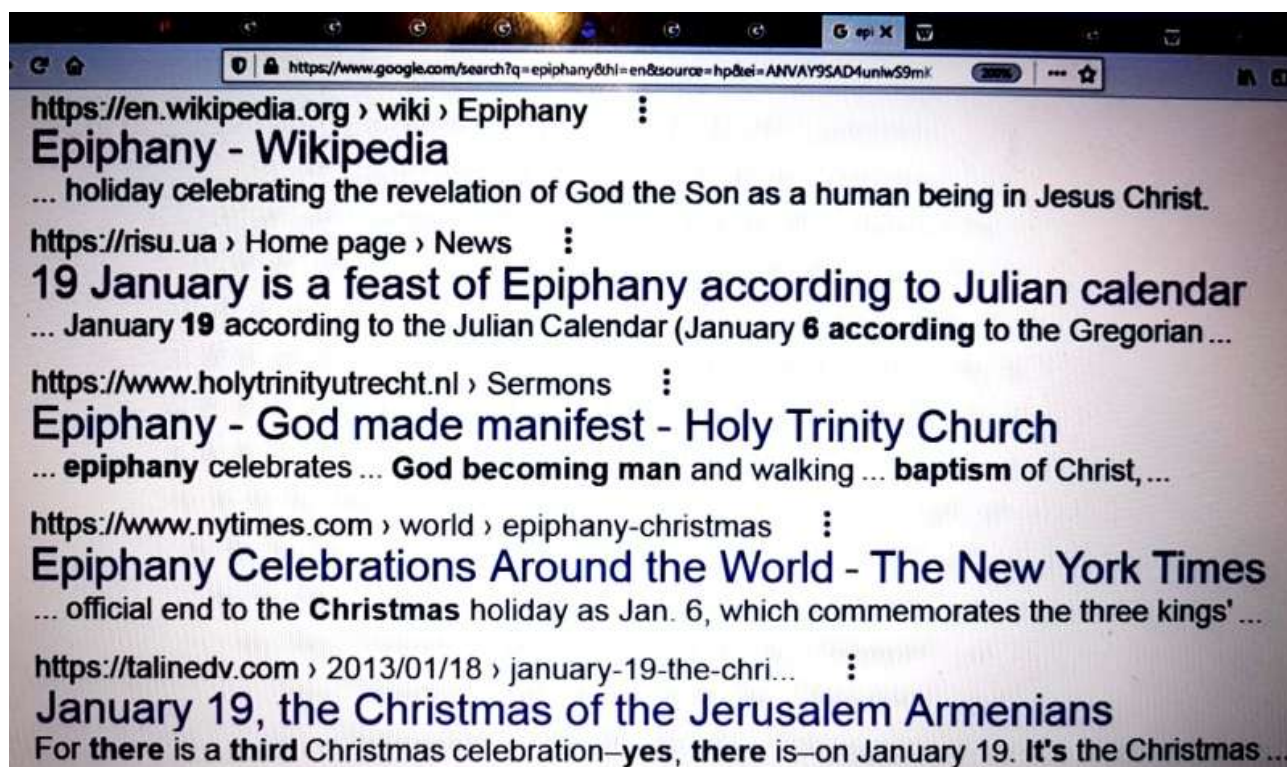
**Volgens historici werd Constantijn de Grote voor het eerst keizer in het jaar 306, maar hij moest de macht delen. Constantijn organiseerde het Concilie van Nicea, 19 jaar nadat hij voor het eerst aan de macht kwam**



**Veel historici zeggen dat Constantijn de Grote de hoofdstad van het Romeinse Rijk verplaatste van Italië naar Constantinopel in Turkije. Is dit echt gebeurd, of lag de hoofdstad al in Constantinopel?**

**Historici zeggen dat Constantijn de Grote en andere keizers "het Grote Paleis van Constantinopel" hebben gebouwd, dat vandaag niet bestaat. Historici zeggen dat dit paleis een oppervlakte had van ongeveer 19 duizend**

**vierkante meter en dat het ongeveer 33 meter afdaalde van de Hippodroom naar de kustlijn.**



**Het kerstfeest werd beïnvloed door de nieuwe Gregoriaanse kalender. Veel kerken vierden oorspronkelijk Kerstmis op 19 januari in de Juliaanse kalender, maar ze verplaatsten dit naar 6 of 7 januari toen de nieuwe kalender werd geïntroduceerd. Sommige christenen gebruiken nog steeds de oorspronkelijke datum, 19 januari, vooral veel Armeniërs in Jeruzalem**

**Het was bekend dat de katholieke kerk Kerstmis vierde op 25 december en naarmate de tijd verstreek, besloten veel kerken deze datum te volgen. De laatste dag van Kerstmis in de Gregoriaanse kalender is 6 januari en**



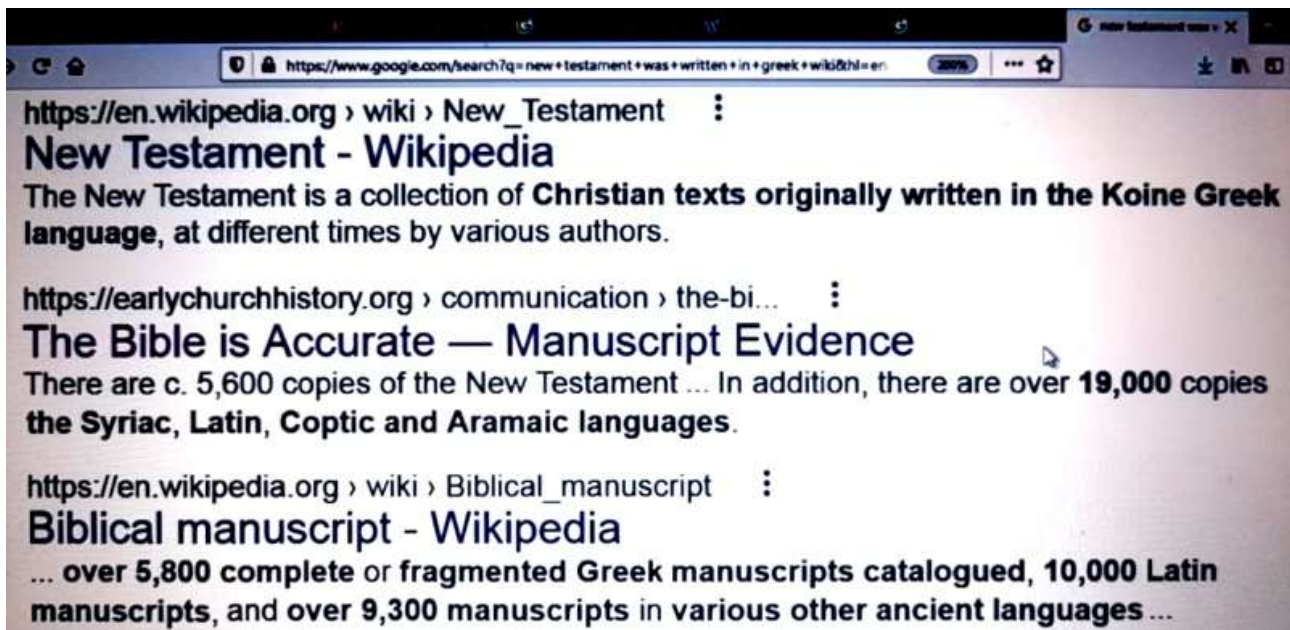
**deze datum is 19 januari op de Juliaanse kalender. Deze datum is erg belangrijk. Waarom...?**

**De laatste dag van Kerstmis wordt "Epiphany" genoemd. Dit is de dag dat de christelijke God zich openbaarde als de Messias, de Zoon van God, en de dag dat God werd gedoopt. Het is de dag dat God zich openbaarde als mens, in het lichaam van Jezus Christus. Het is de dag dat God aan de wereld heeft geopenbaard, dat God een mens is geworden.**

**Deze dag was 19 januari**



**Pasen staat voor de opstanding van Jezus Christus. In eenvoudige bewoordingen vertegenwoordigt 19 april de dag dat de christelijke God opstond uit de dood**



**Er zijn veel vragen die mensen over de hele wereld stellen. Sommige vragen klinken erg dom, maar mensen stellen ze en ze kunnen niet genegeerd worden. Evolueerde deze "god" uit een aap? Hoe groot is deze "god"? Poetste deze "god" zijn tanden?**

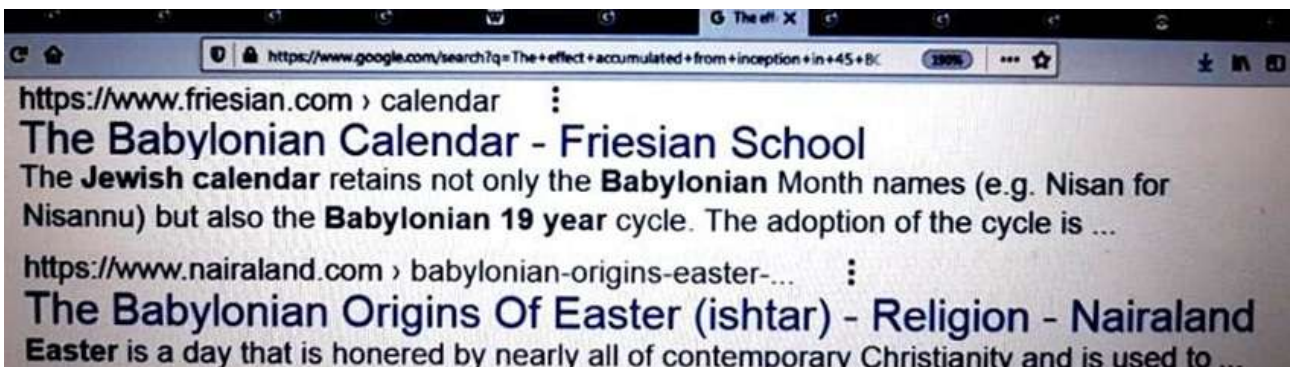
**Historici zeggen dat er meer informatie over deze christelijke 'god' te vinden is in het Nieuwe Testament. Er zijn tegenwoordig meer dan 5000 historische manuscripten van het Nieuwe Testament in de Griekse taal (veel daarvan zijn niet compleet en bevatten veel fouten).**

**Veel mensen zijn niet tevreden, en daarom zeggen veel kerken dat de wereld geluk heeft, want er zijn ongeveer 19 duizend historische manuscripten van het Nieuwe Testament, beschikbaar in andere talen (veel ervan zijn niet compleet en bevatten veel fouten).**

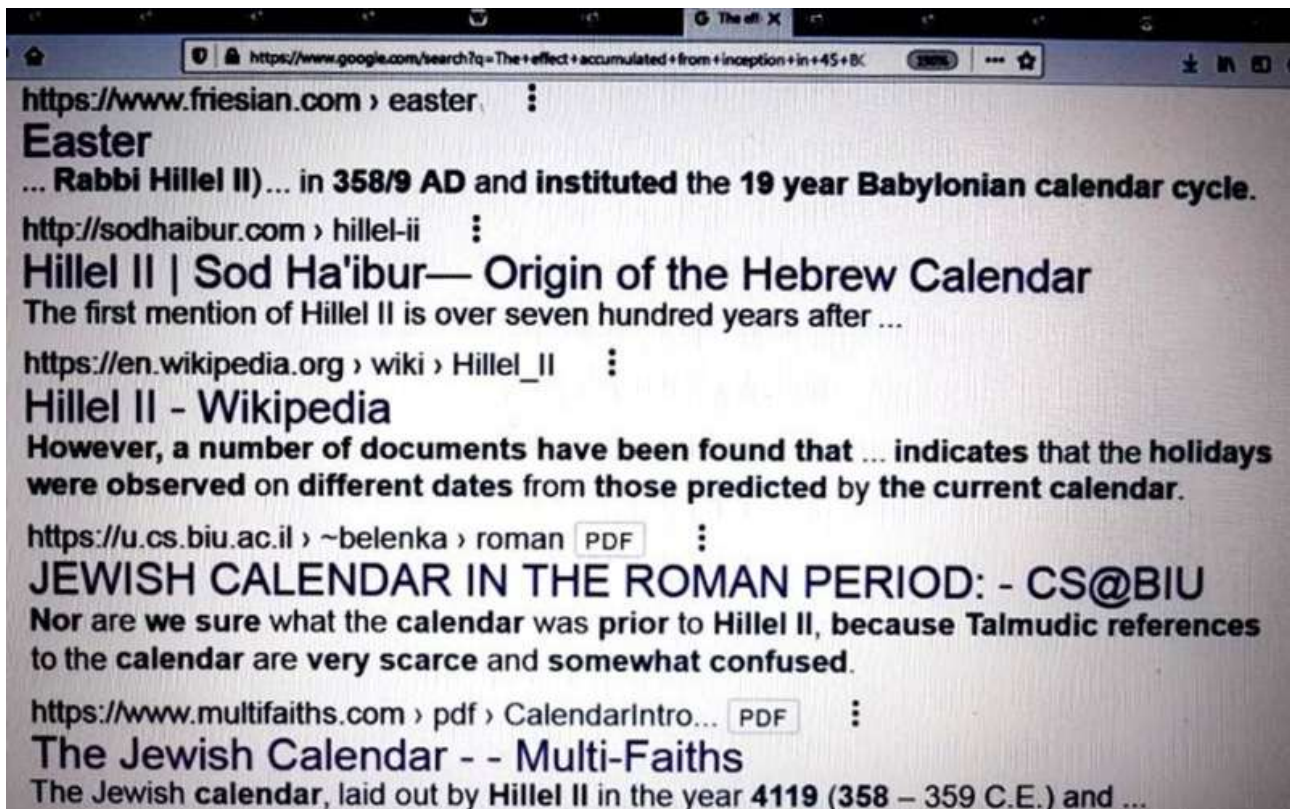




Dit zijn de mensen die de officiële wereldgeschiedenis schrijven. Dit zijn de mensen aan de macht. Geloof je ze?



Veel historici zeggen dat Pasen (dat van Pesach kwam) zijn oorsprong heeft in Babylon. De Hebreeuwse kalender gebruikt Babylonische woorden en komt oorspronkelijk uit de "Babylonische 19-jarige cyclus".



**Volgens historici heeft Rabbi Hillel de Tweede de Hebreeuwse kalender vastgesteld, met behulp van de "Babylonische 19-jarige cyclus", in het jaar 358. Het jaar 358 is het jaar 4119, volgens de Hebreeuwse kalender.**

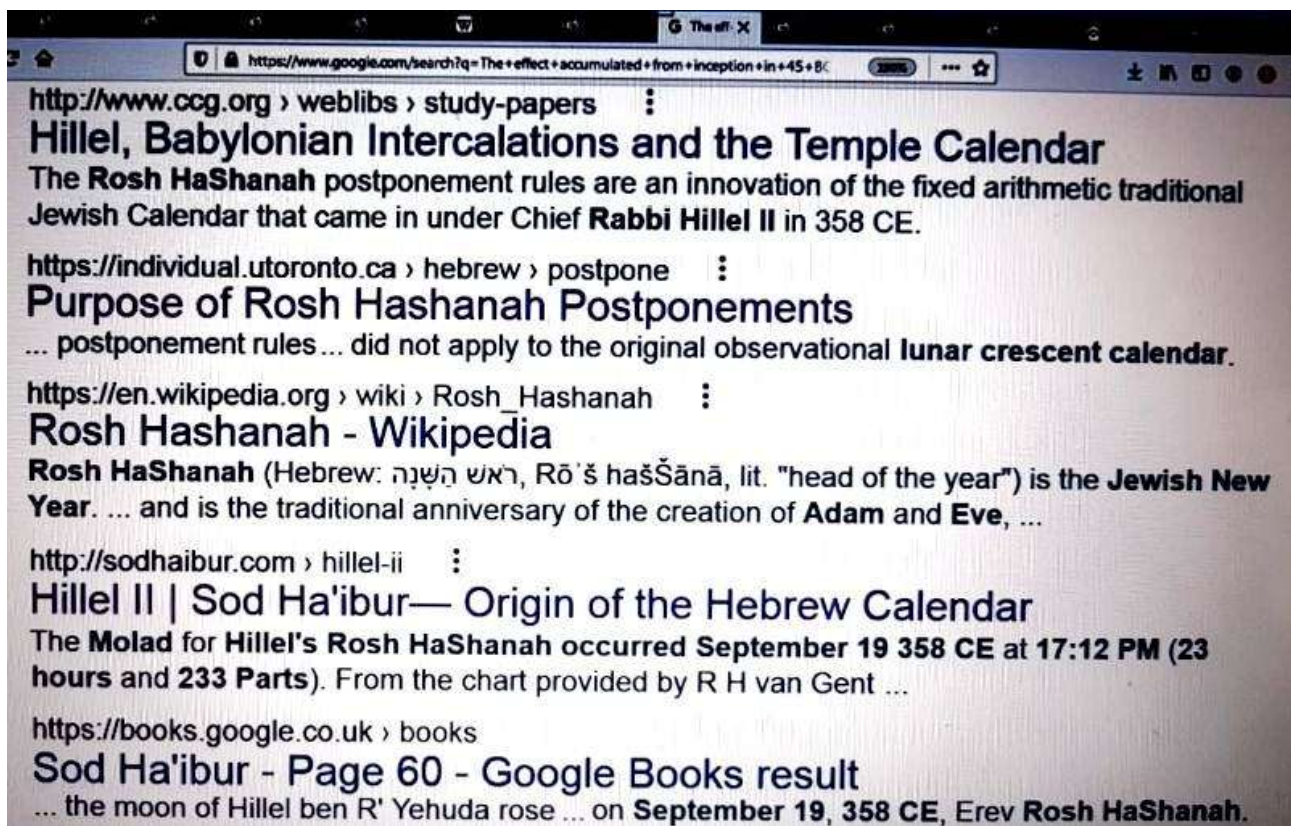
**4119: - is de 41e eeuw en het 19e jaar**

**Er is geen bewijs uit die tijd dat Rabbi Hillel de Tweede heeft bestaan. De eerste vermelding van deze man is meer dan 700 jaar later, en zelfs deze documenten zijn niet origineel. Het bewijs toont aan dat de Hebreeuwse kalender is gemaakt tijdens en na de Renaissance en dat deze een frauduleuze geschiedenis heeft gekregen.**

**Het bewijs toont aan dat de profeet Mozes een ander kalendersysteem gebruikte. Historische documenten laten zien dat de "Oorspronkelijke Joden" feesten**



**hadden op verschillende data, vergeleken met de data die in de huidige Hebreeuwse kalender staan**



**Het festival van "Rosh Hashanah", staat tegenwoordig bekend als het Joodse Nieuwjaar en er wordt gezegd dat het de verjaardag is van de schepping van Adam en Eva. Joodse feesten zoals Rosj Hasjana en het Pascha worden berekend volgens de Hebreeuwse kalender die is gemaakt door Rabbi Hillel de Tweede, en volgens de voorschriften die in de Misjna en de Talmoed staan.**

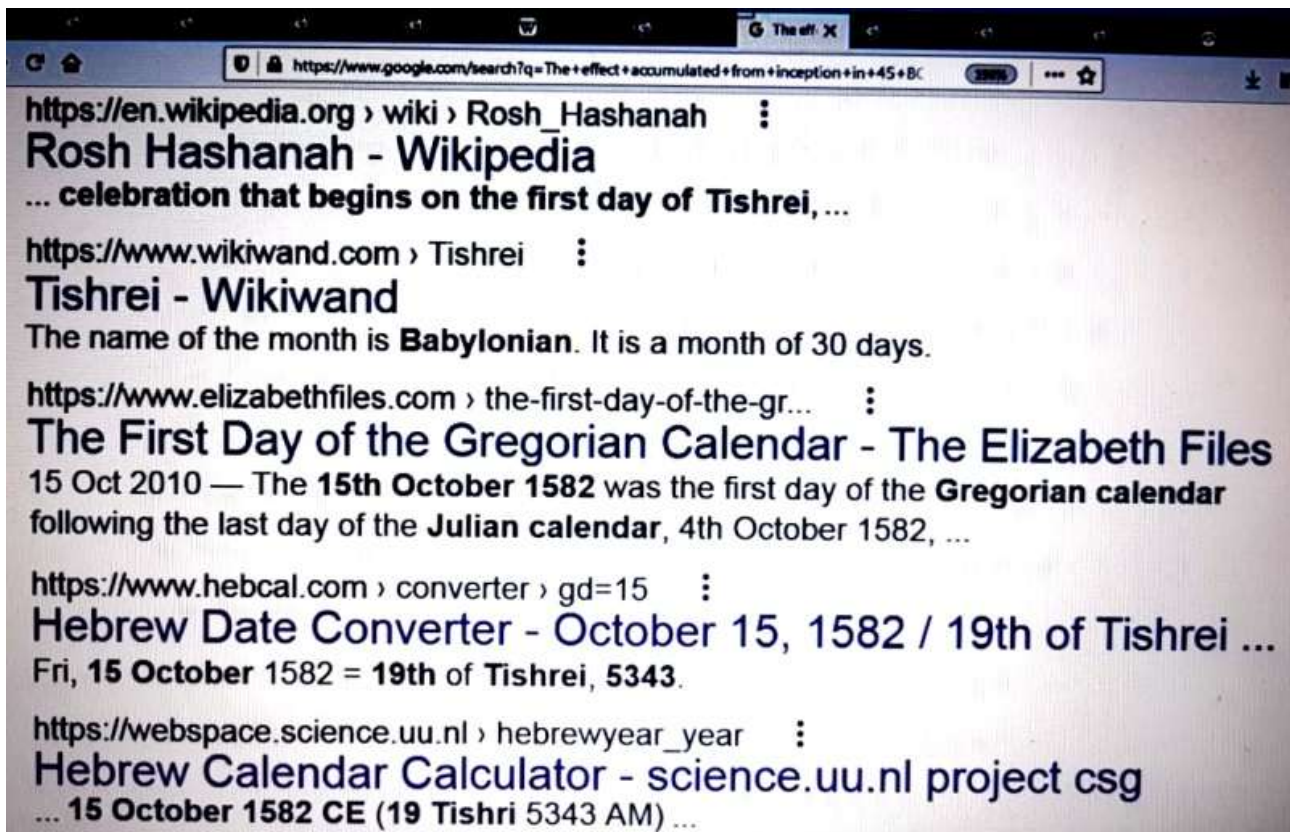
**Volgens deze voorschriften viel de volle maan van Rosj Hasjana (het Joodse Nieuwjaar), toen Rabbi Hillel de Tweede de Hebreeuwse kalender creëerde, op 19 september 358.**

**Historisch bewijs toont aan dat vóór de introductie van de kalender die "naar verluidt" was gemaakt door Rabbi Hillel de Tweede: - de "Oorspronkelijke Joden", deze voorschriften niet hadden en een ander systeem volgden op basis van de maankalender**



**Volgens de voorschriften in de Misjna en de Talmoed mag het Pascha niet vóór 19 maart of vóór de lente-equinox vallen**





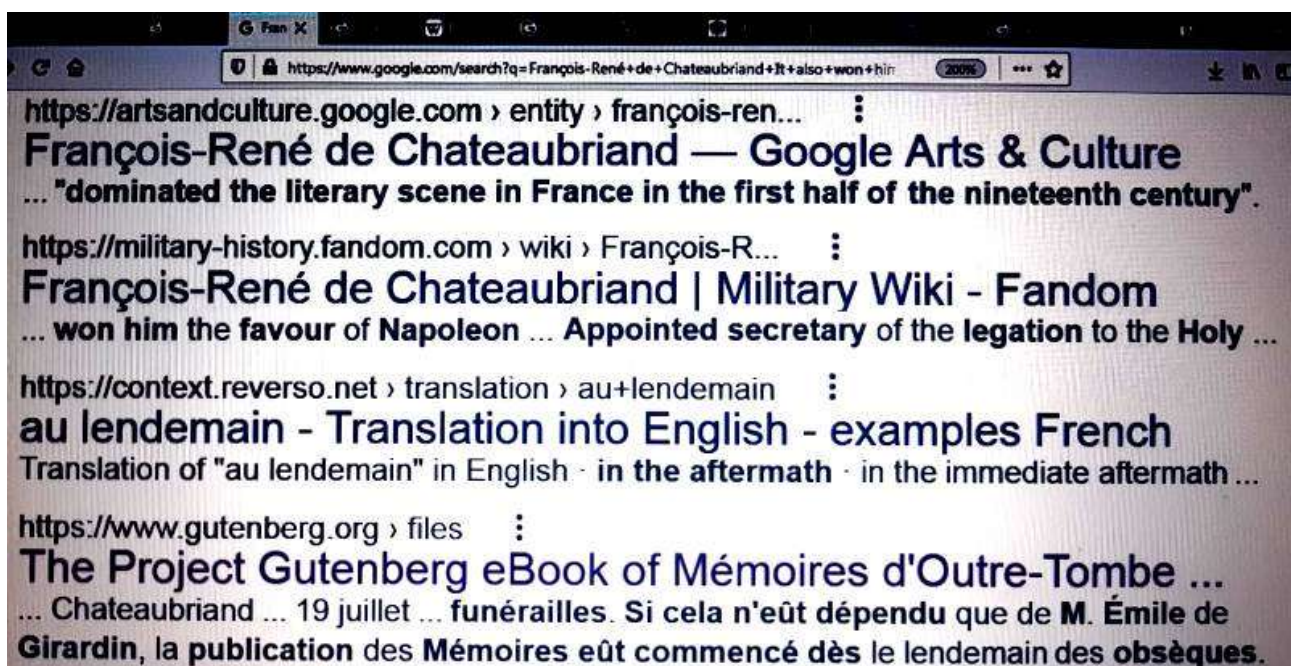
**Volgens historici was de laatste dag van de Juliaanse kalender 4 oktober 1582, en de volgende dag werd 15 oktober 1582, in de Gregoriaanse kalender. De Gregoriaanse kalender verwijderde de dagen tussen 4 oktober 1582 en 15 oktober 1582. De eerste dag van de Gregoriaanse kalender was 15 oktober 1582**

**Rosj Hasjana begint op de eerste dag van de Hebreeuwse maand Tishrei. De naam Tishrei is ontleend aan de Babylonische kalender en heeft niets te maken met de profeet Mozes. Het doel van de Gregoriaanse kalender was om de data van Pasen te veranderen, en dit feest was oorspronkelijk Pesach, en Pesach was oorspronkelijk een feest uit de tijd van de profeet Mozes.**

**De eerste dag van de Gregoriaanse kalender begon op 15 oktober 1582, dat is 19 Tisjrei 5343 in de Hebreeuwse kalender**

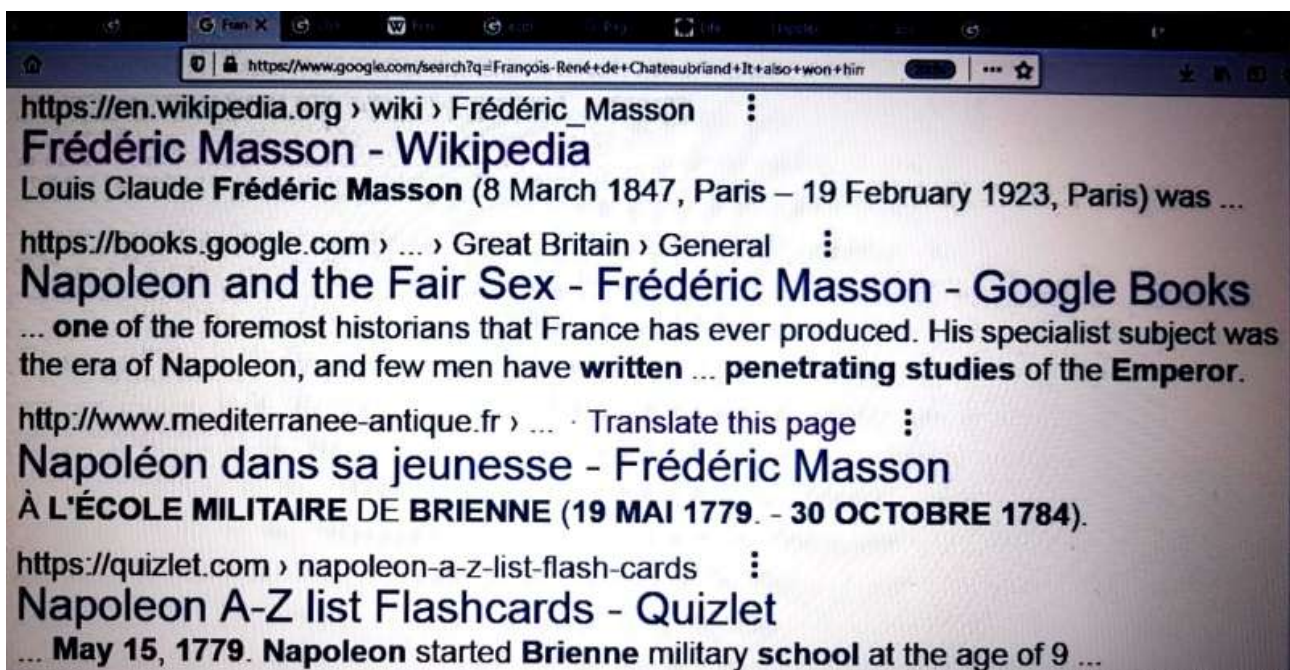
**Waarom gaven deze mensen zoveel om Pasen of Pesach? 19... Pesach... de profeet Mozes...? Een nauwkeurig onderzoek van de christelijke en Hebreeuwse kalenders laat zien dat ze allebei door dezelfde meester zijn gemaakt, maar dat verhaal is te lang om hier te vermelden**

**Onderzoekers vonden veel problemen met de "datums" in historische documenten, en veel van de verhalen die aan de wereld werden verteld klopten niet, en ze hadden verdachte informatie. Een duidelijk voorbeeld is te vinden in het leven en de gebeurtenissen van Napoleon Bonaparte**





Historici zeggen dat François-René de Chateaubriand een van de grootste schrijvers van Frankrijk was. Hij was historicus en diplomaat. Hij schreef veel over Napoleon Bonaparte. Deze man was beroemd in de eerste helft van de 19e eeuw. Zijn grootste werk heet "Memoires d'Outre-Tombe". Dit zou onmiddellijk na zijn begrafenis worden gepubliceerd, die op 19 juli 1848 plaatsvond, maar had enige vertraging



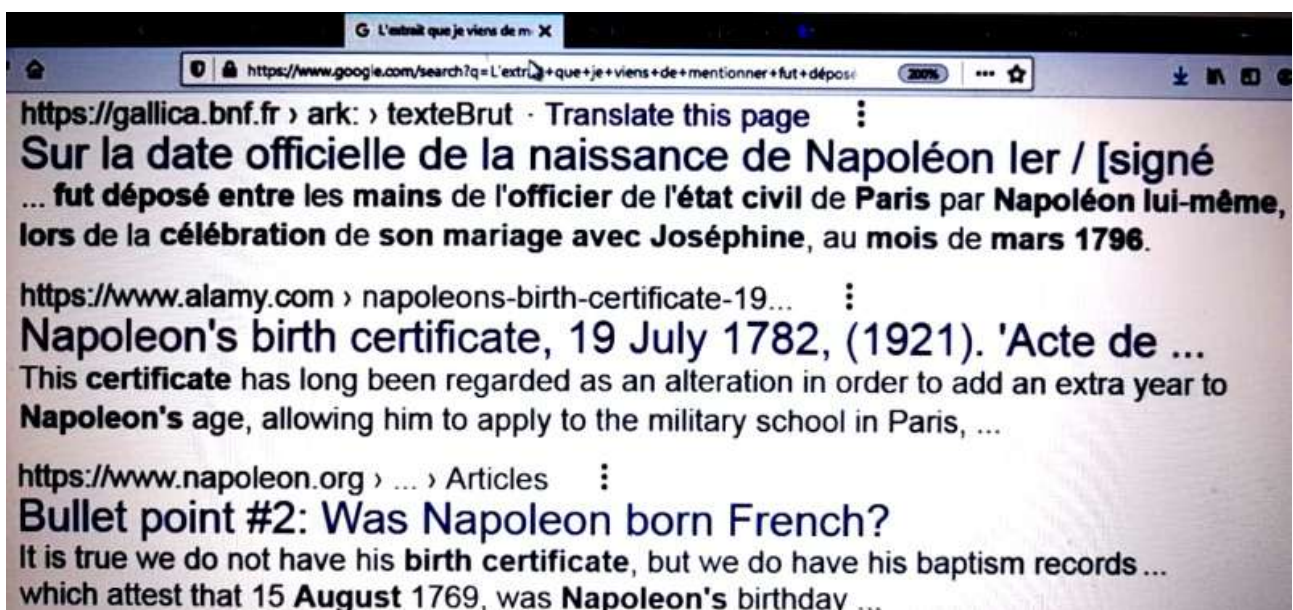
Frederick Masson was een van de grootste Franse historici die leefde in de 19e eeuw en ook in de 20e eeuw. Hij stierf op 19 februari 1923. Historici zeggen dat deze man serieus onderzoek heeft gedaan naar het leven en de tijd van Napoleon Bonaparte en een expert was

Veel historici zeggen dat Napoleon rond de leeftijd van 9 naar school ging aan de Militaire School van Brienne. Sommige historici zeggen dat dit op 15 mei 1779

gebeurde. Maar Frederick Masson en andere 'grote' historici zeggen dat dit op 19 mei 1779 gebeurde.



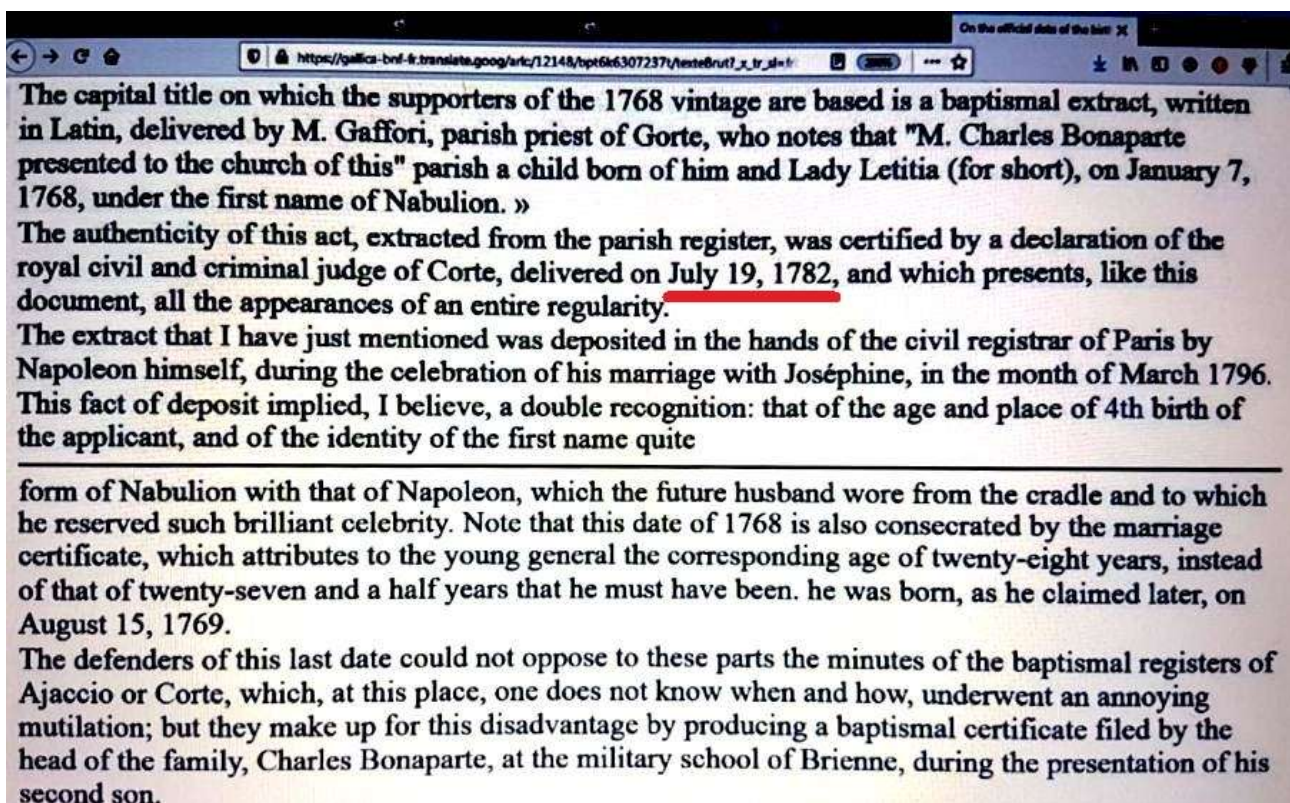
Nadat Napoleon Brienne had verlaten, zeggen historici dat Napoleon naar de Franse Militaire School in Parijs ging. Veel 'grote' historici zeggen dat dit gebeurde op 19 oktober 1794, maar andere historici zeggen dat dit gebeurde op: - 17 of 18 of 20 of 21 o 22. Waarom waren er deze verschillen?





**Volgens historici werd Napoleon Bonaparte geboren op 15 augustus 1769, en deze datum staat in zijn doopakte... Is dit waar...? Een kopie van een doopakte uit 1771 toont 15 augustus 1769. Maar onderzoekers vonden een kopie van een doopakte van 19 juli 1782, en deze toonde een andere datum.**

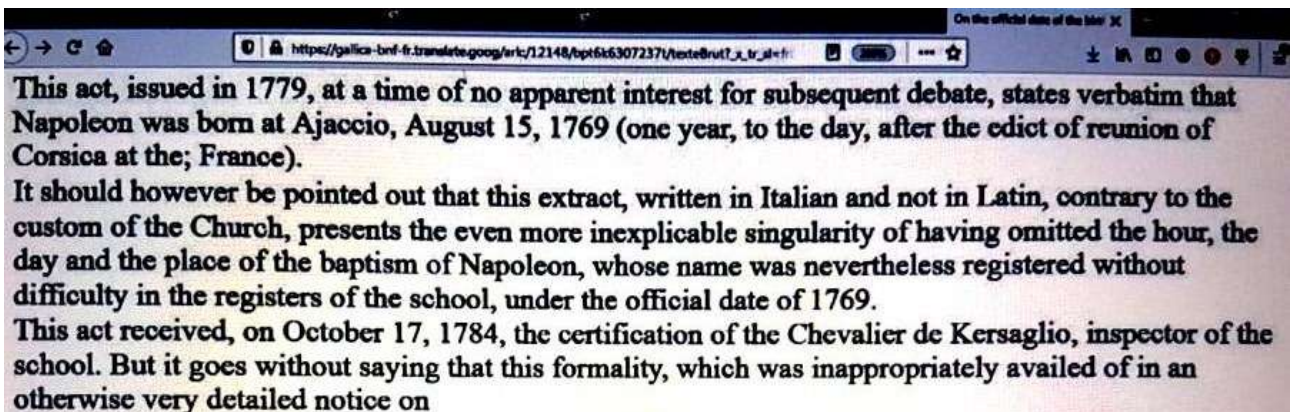
**Volgens historici werd de doopakte van 19 juli 1782 door Napoleon persoonlijk gebruikt en deponeerde hij deze bij de burgerlijke stand in Parijs, toen hij in 1796 met Josephine trouwde.**



**Historici hebben al antwoorden op deze vraag bedacht. De doopakte van 19 juli 1782 lijkt niet op een vervalsing. Als het een vervalsing is, dan zouden alle documenten uit die tijd een vervalsing kunnen zijn, met valse certificaten, voor valse mensen die niet bestonden. Veel**

van de documenten uit die tijd zijn gemaakt voor de mensen van de hogere klasse, de mensen die we in geschiedenisboeken vinden

Historici zeggen dat Napoleon het certificaat van 19 juli 1782 naar de burgerlijke stand van Parijs bracht toen hij met Josephine trouwde. Historici zeggen dit certificaat: - behoort toe aan de broer van Napoleon, en zijn naam is ook Napoleon, maar hij is Napoleon Joseph. Historici proberen dit probleem uit te leggen door te zeggen dat Napoleon zijn leeftijd probeerde te veranderen. Maar op de huwelijksakte staat een andere leeftijd, dus ook dit is een leugen.

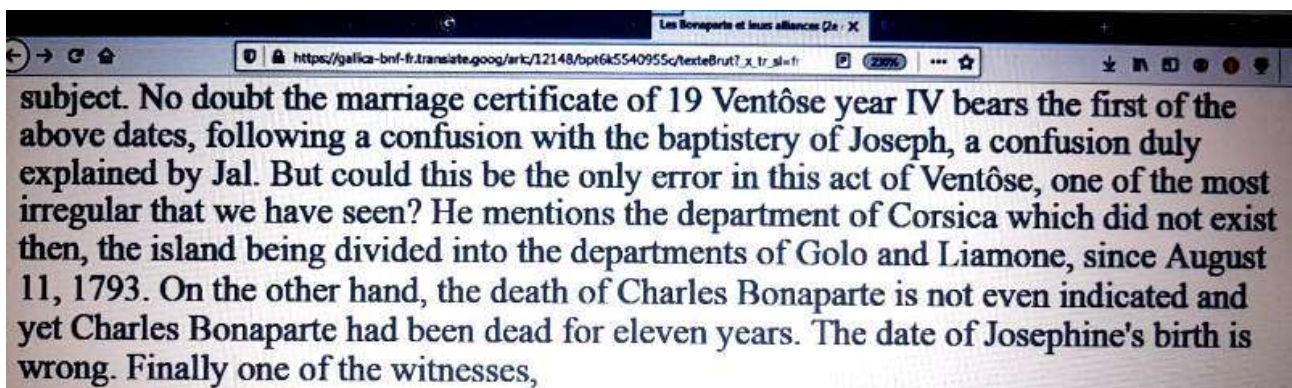


Er zijn problemen met een andere doopakte van Napoleon, niet alleen deze, die in het Italiaans is geschreven, maar volgens historici zou hij eigenlijk in het Latijn moeten zijn. De Italiaanse taal werd destijds niet gebruikt voor dergelijke certificaten, waaruit blijkt dat dit certificaat later is gemaakt





**Foto hierboven - kopie van de doopakte gebruikt door Napoleon zelf in 1796, is gedateerd 19 juli 1782**

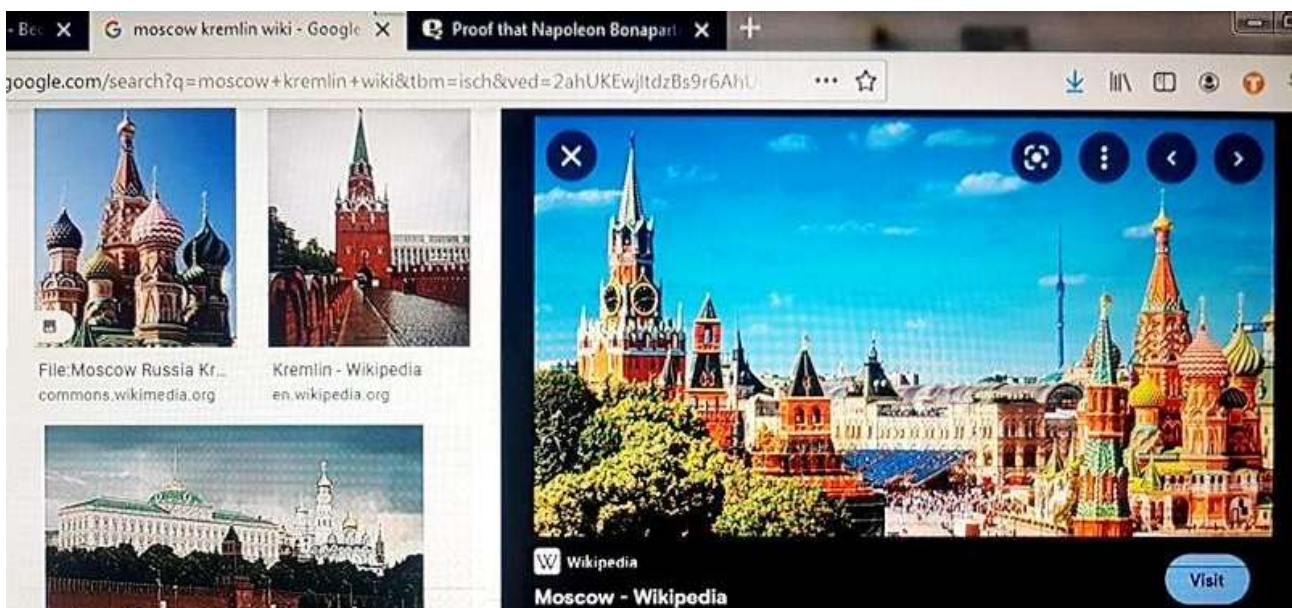


**De huwelijksakte heeft de datum "19 Ventose IV" (volgens de "Franse Republikeinse kalender") en heeft ook problemen. De leeftijd van Napoleon klopt niet, en de leeftijd en geboortedatum van Josephine zijn fout. Ook was de vader van Napoleon toen dood, en dit wordt niet vermeld in de documenten.**

**Een ander probleem dat in het doopcertificaat wordt aangetroffen, zijn de "officiële beschrijvingen" van het eiland Corsica, en deze beschrijvingen bestonden toen nog niet. Dit geeft aan dat dit certificaat later is**

**gemaakt. Hieruit bleek dat de doopakte van 19 juli 1782 en de huwelijksakte van 19 Ventose IV vervalsingen zijn.**

**Maar de documenten zien er hetzelfde uit als veel documenten uit die tijd, dus het kunnen geen vervalsingen zijn... Dit heeft een "1" antwoord. Het betekent dat de geschiedenis van die tijd een leugen is en dat Napoleon niet heeft bestaan. Toen de machthebbers deze geschiedenis uitvonden, maakten de arbeiders die verantwoordelijk waren voor het maken van certificaten veel fouten. Een paar fouten kunnen worden geaccepteerd, maar er zijn duizenden zielige fouten in de geschiedenis van die tijd**



**Volgens historici ging Napoleon na de slag om Borodino naar Moskou.**





**Historici zeggen dat Moskou in 1812 werd verbrand. Napoleon was getuige van de brand en ging naar het Kremlin. De brand in Moskou begon rond 14 september 1812 en was op 19 september 1812 voorbij**



**Het Kremlin van Moskou heeft 19 torens. Er is ook een andere toren, dat maakt 20, maar deze toren maakt geen deel uit van de muren.**



## De muur van het Kremlin in Moskou bereikt op veel plaatsen een hoogte van wel 19 meter

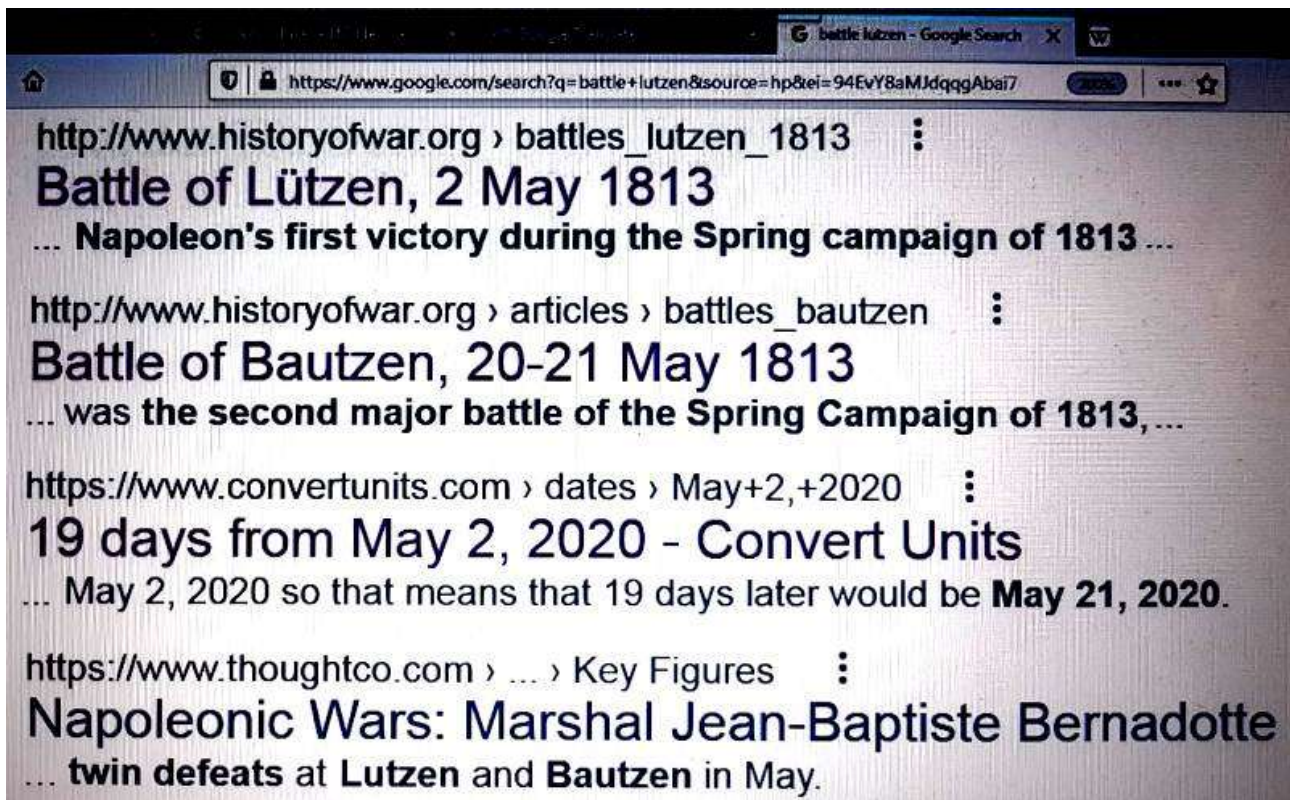


## De beroemde "Retraite uit Moskou", door Napoleon Bonaparte begon op 19 oktober 1812



De media en historici zeiden dat ongeveer 190 jaar na de terugtocht van Napoleon Bonaparte uit Moskou in 1812 duizenden botten van zijn soldaten werden gevonden in Vilnius, Litouwen. Deze zaak wordt betwist

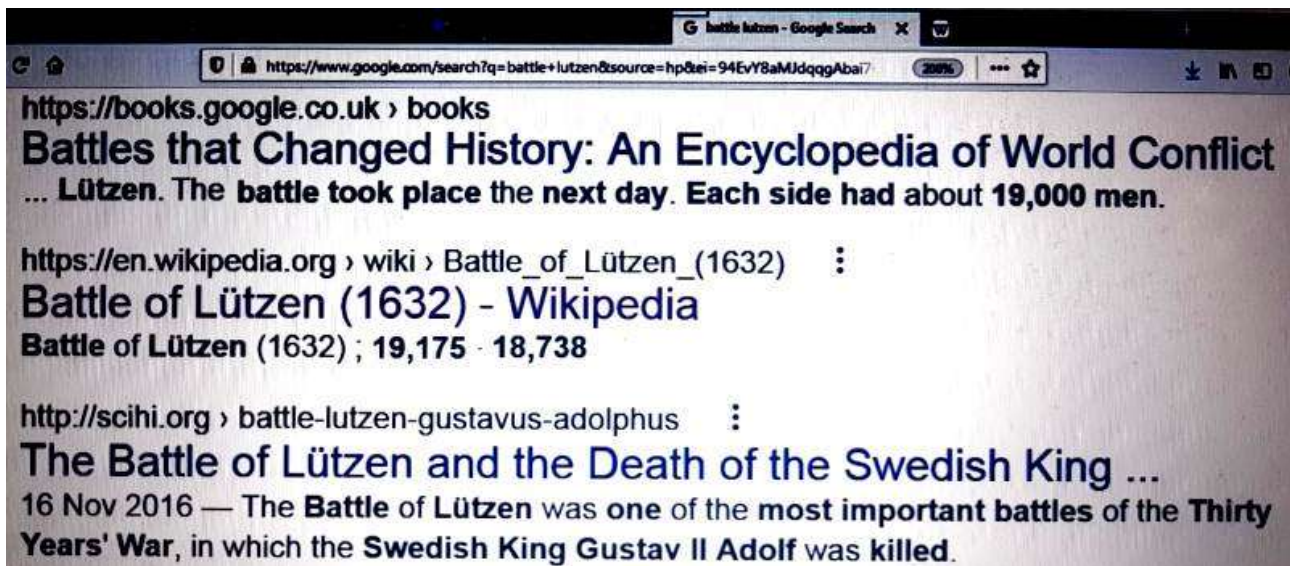




**Volgens historici was Napoleon in 1813 in oorlog met de Pruisen en de Russen. De slag bij Lutzen was de eerste grote slag en de slag bij Bautzen was de tweede grote slag. Napoleon won de eerste slag op 2 mei 1813 en 19 dagen later won hij de tweede grote slag op 21 mei 1813.**

**Deze veldslagen staan bekend als de "tweelingnederlagen" voor de Pruisen en Russen**

**("Twin Towers" - 19 kapers)**



**Historici wijzen erop dat er tijdens de Dertigjarige Oorlog nog een grote veldslag plaatsvond bij Lutzen. De slag was zo beroemd omdat Gustaaf Adolf (Gustav II Adolf), de koning van Zweden, tijdens deze slag stierf**

**Tijdens de Slag bij Lutzen in 1632 hadden beide partijen elk ongeveer 19 duizend man**



**Gustaaf Adolf (Gustav II Adolf) is erg beroemd en staat bekend als de "vader van de moderne oorlogsvoering". Hij werd geboren op 19 december 1594. Hij wordt vaak vergeleken met Napoleon Bonaparte**

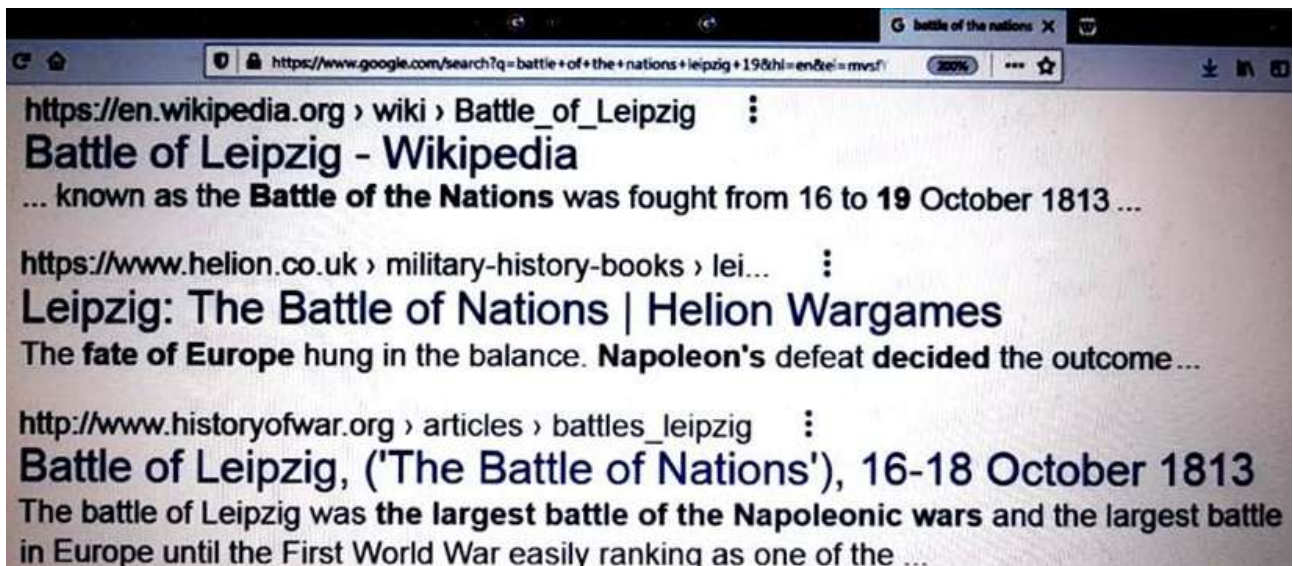




**Volgens historici verliet Gustaaf Adolf (Gustav II Adolf) Zweden op 19 mei 1630, zodat hij kon vechten in de Dertigjarige Oorlog. Dit was erg belangrijk, want hij veranderde het resultaat van de Dertigjarige Oorlog**



**Lützen ligt op ongeveer 19 kilometer afstand van Leipzig, waar Napoleon Bonaparte werd verslagen in de Slag om de Naties**



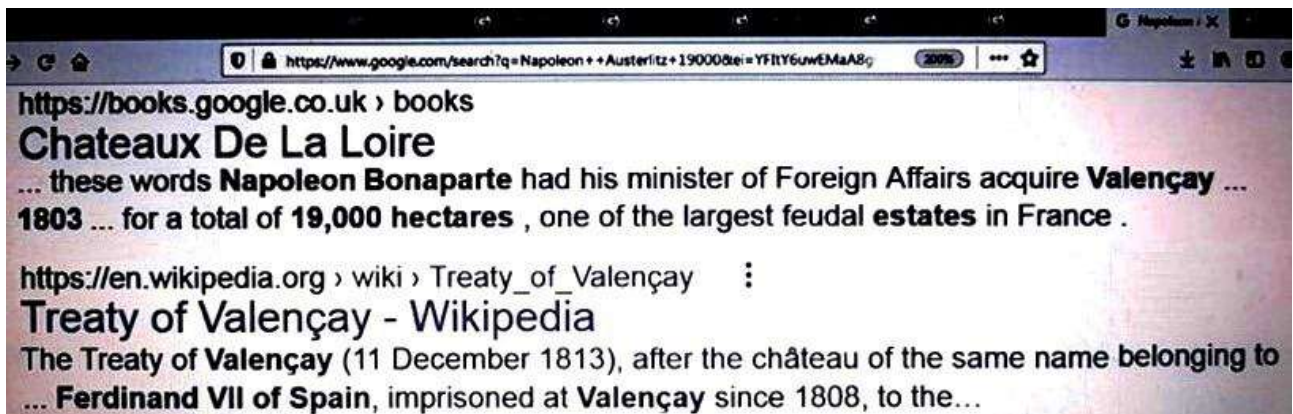
**De Slag om de Naties wordt ook wel de Slag om Leipzig genoemd. Dit was de grootste veldslag van de Napoleontische oorlogen en de grootste veldslag in Europa voor de Eerste Wereldoorlog.**

**Tijdens deze strijd stonden de toekomst en het lot van Europa op het spel. Napoleon Bonaparte leed een grote nederlaag bij deze slag en trok zich terug. De strijd begon op 16 oktober 1813 en eindigde op 19 oktober 1813**

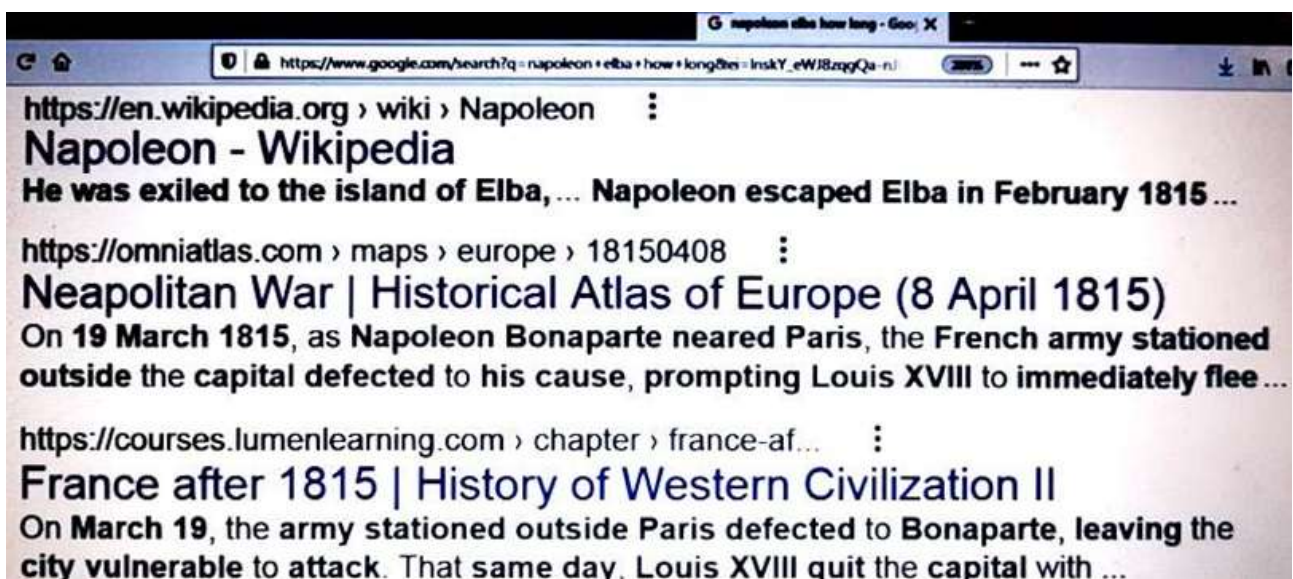




**Historici zeggen dat Napoleon Bonaparte ongeveer 185.000 Franse soldaten had in de Slag bij Leipzig. Er waren ook andere soldaten uit andere landen, wat dit aantal op ongeveer 190000 bracht**



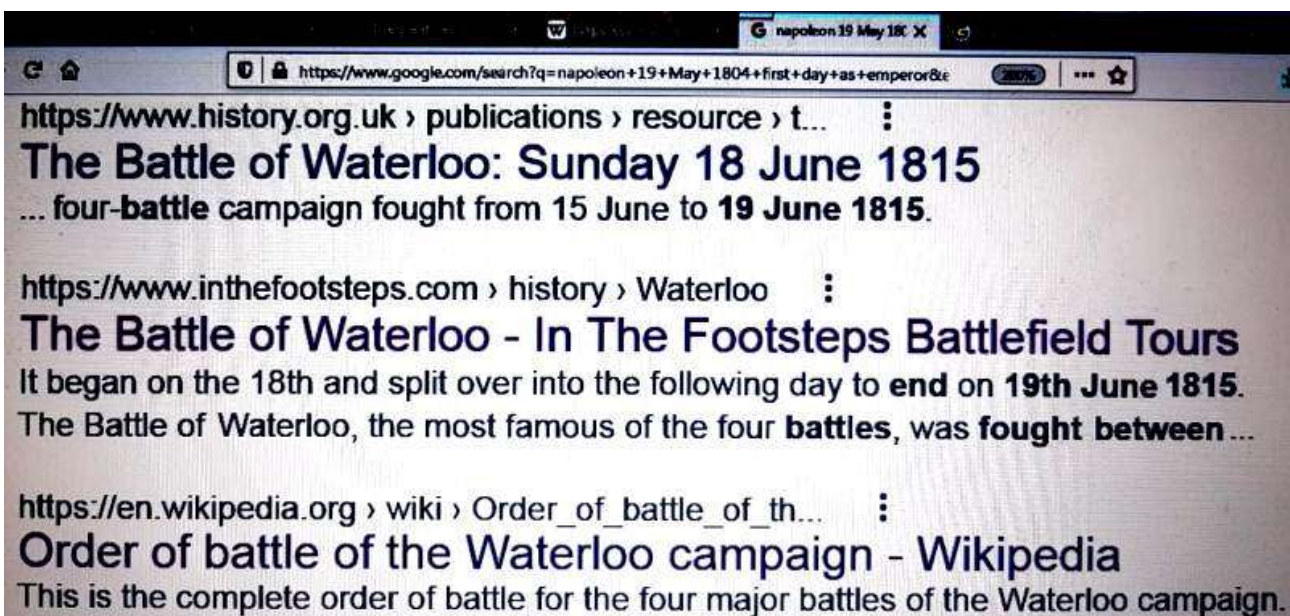
**Volgens historici was het Verdrag van Valencay een vredesverdrag tussen Frankrijk en Spanje in 1813. Het verdrag is vernoemd naar het Chateau de Valencay, - en het was een van de grootste feodale landgoederen in Europa en had ongeveer 19 duizend hectare. De koning van Spanje, Ferdinand VII, zat 6 jaar gevangen in Valencay.**



**Historici zeggen dat Napoleon Bonaparte in 1814 naar het eiland Elba werd verbannen en in februari 1815 ontsnapte. Napoleon ging toen naar Parijs en het Franse leger voegde zich bij hem op 19 maart 1815. Op dezelfde dag vluchtte koning Lodewijk XVIII van Frankrijk Parijs**



**De slag bij Waterloo is beroemd en bekend bij miljoenen mensen over de hele wereld**



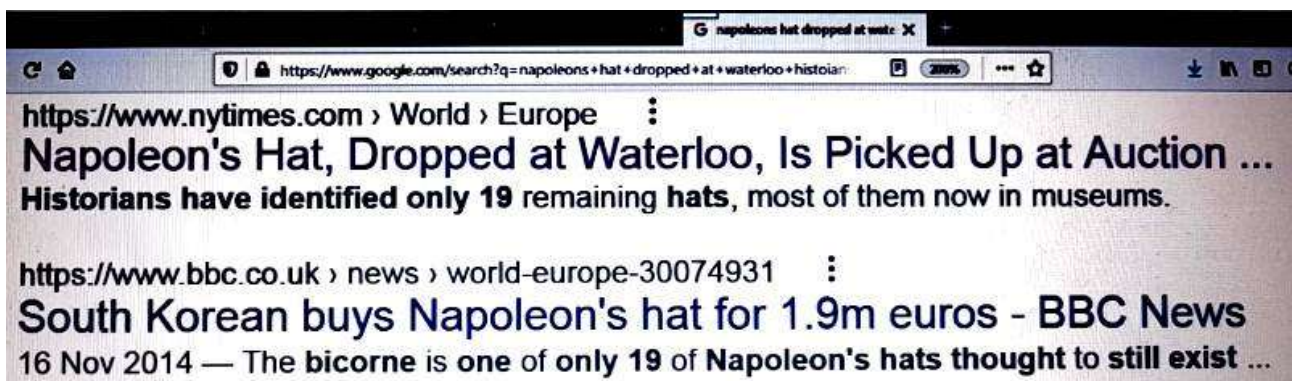


**De Slag bij Waterloo vond plaats op 18 juni 1815 en maakte deel uit van: - de Slag bij Waterloo Campagne. Wat veel mensen niet weten, is dat de Slag bij Waterloo-campagne 4 grote veldslagen heeft gehad, niet 1**

**De slag bij Waterloo-campagne begon op 15 juni 1815 en eindigde op 19 juni 1815**



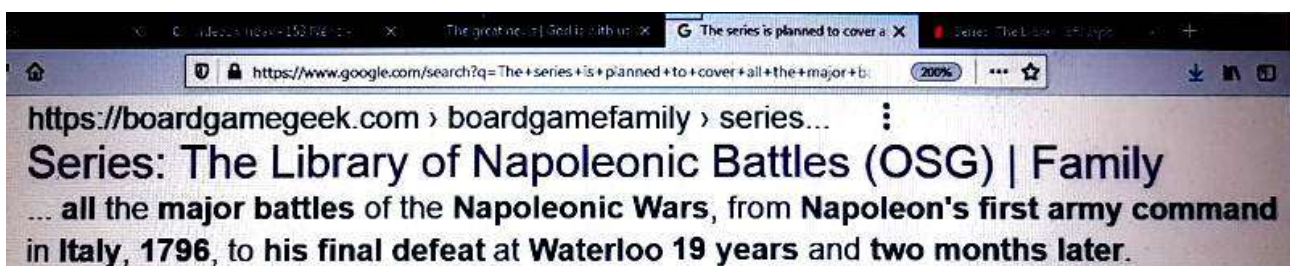
**Volgens historici stuurde de hertog van Wellington op 19 juni 1815 de 'Waterloo Dispatch'. Het is een van de beroemdste militaire rapporten in de wereldgeschiedenis en ging over de overwinning op Napoleon Bonaparte. Dit was de definitieve nederlaag van Napoleon en deze dag was 19 juni 1815.**



**Volgens historici liet Napoleon Bonaparte zijn hoed vallen bij Waterloo. Napoleon droeg tijdens zijn leven veel hoeden, maar er zijn vandaag de dag nog maar 19 hoeden bekend**



**Volgens historici was de London Stock Market in chaos en stortte in na 19 juni 1815, vanwege geruchten dat Napoleon Bonaparte de oorlog had gewonnen. Sommige historici zeggen dat de familie Rothschild profiteerde van deze geruchten en veel geld verdiende. Maar als de geschiedenis van die tijd een leugen is, betekent dit dat de geschiedenis van de Rothschild's ook een leugen is.**





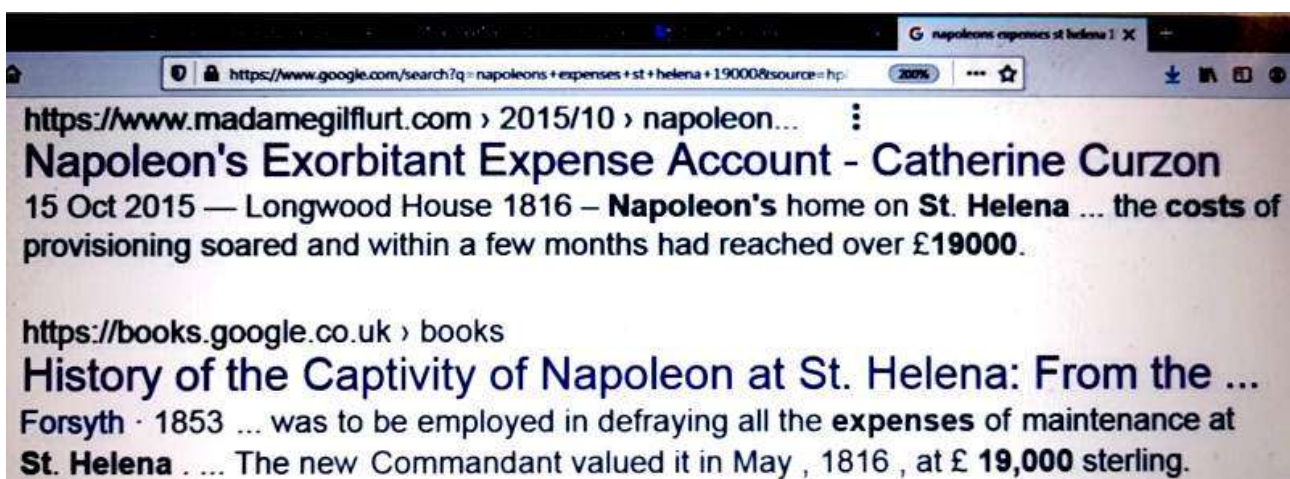
**De grote veldslagen van de Napoleontische oorlogen vonden volgens veel historici plaats gedurende een periode van 19 jaar. Deze periode van 19 jaar begon toen Napoleon Bonaparte in 1796 het bevel kreeg over het Franse leger in Italië, en eindigde 19 jaar later in Waterloo**



**Historici zeggen dat er onderhandelingen hebben plaatsgevonden over Napoleon Bonaparte om zich in juli 1815 aan de Britten over te geven. Napoleon gaf zich op 15 juli 1815 over aan HMS Bellerophon. Dit was een dag nadat er een brief aan de Britten was gestuurd over de overgave, die werd afgeleverd op 15 juli 1815. 19.00 door Comte de Las Cases**



**Volgens historici werd Napoleon Bonaparte door HMS Bellerophon naar Plymouth Sound gebracht. De bevolking van Plymouth was op dat moment ongeveer 19 duizend mensen, en de komst van Napoleon Bonaparte was groot nieuws dat zich als een vuur verspreidde**



**Volgens historici werd Napoleon Bonaparte naar Sint-Helena gebracht en werden de kosten om hem daar te onderhouden in mei 1816 berekend. Het was ongeveer 19 duizend pond**





**Volgens historici stierf Napoleon Bonaparte op 5 mei 1821 en het beroemde huis waar hij op Sint-Helena verbleef, werd aangekondigd op 19 september 1846 te worden verkocht door de Staatscourant van Sint-Helena**



**Volgens historici wilde Napoleon Bonaparte begraven worden in Parijs. Dit is een beroemd verhaal, omdat het 19 dagen voor zijn dood in een testament is geschreven door Napoleon**

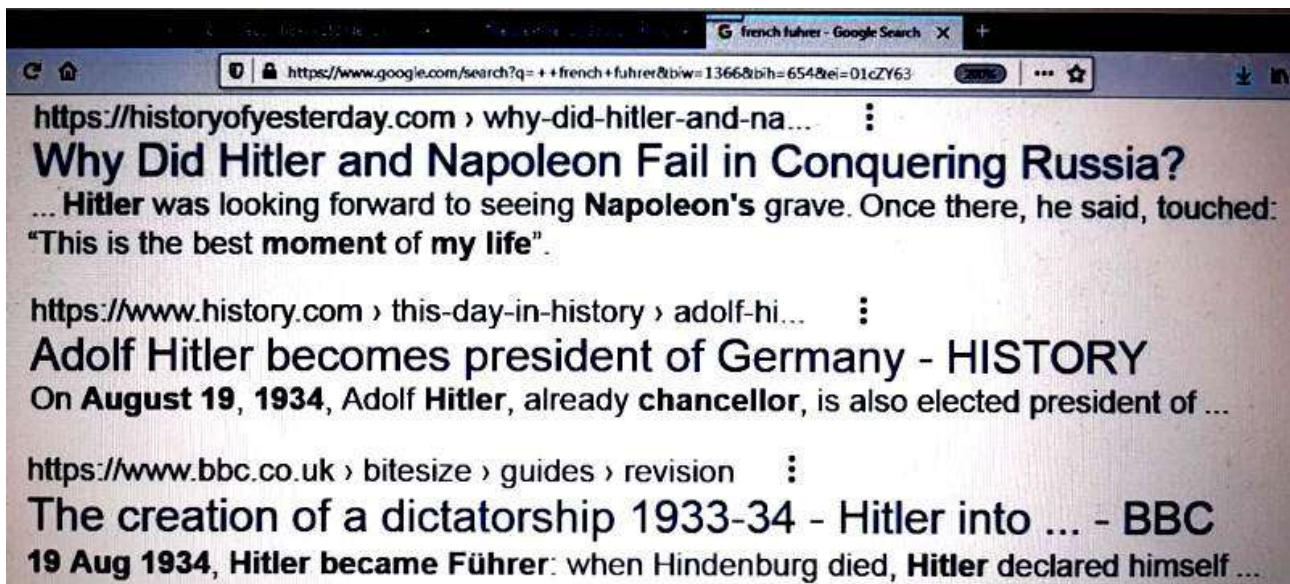


**Volgens historici stierf Napoleon Bonaparte in 1821 op het eiland Sint-Helena. Historici zeggen dat zijn lichaam uiteindelijk naar Frankrijk werd gebracht, 19 jaar later, in 1840**

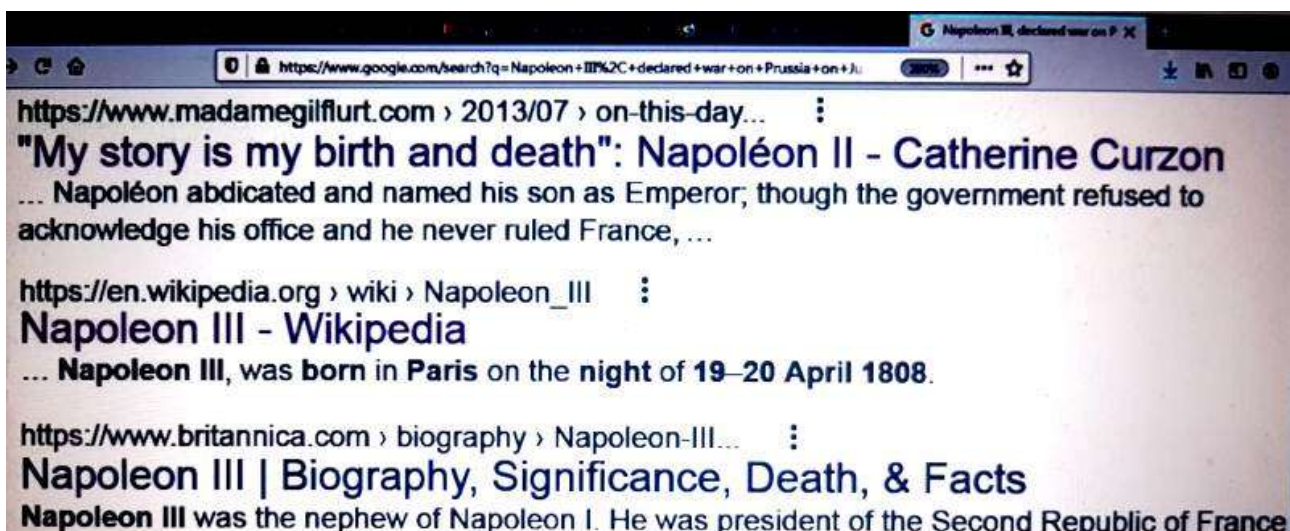


**Historici vergelijken Napoleon Bonaparte en Adolf Hitler heel vaak. Hitler was de leider van nazi-Duitsland.**



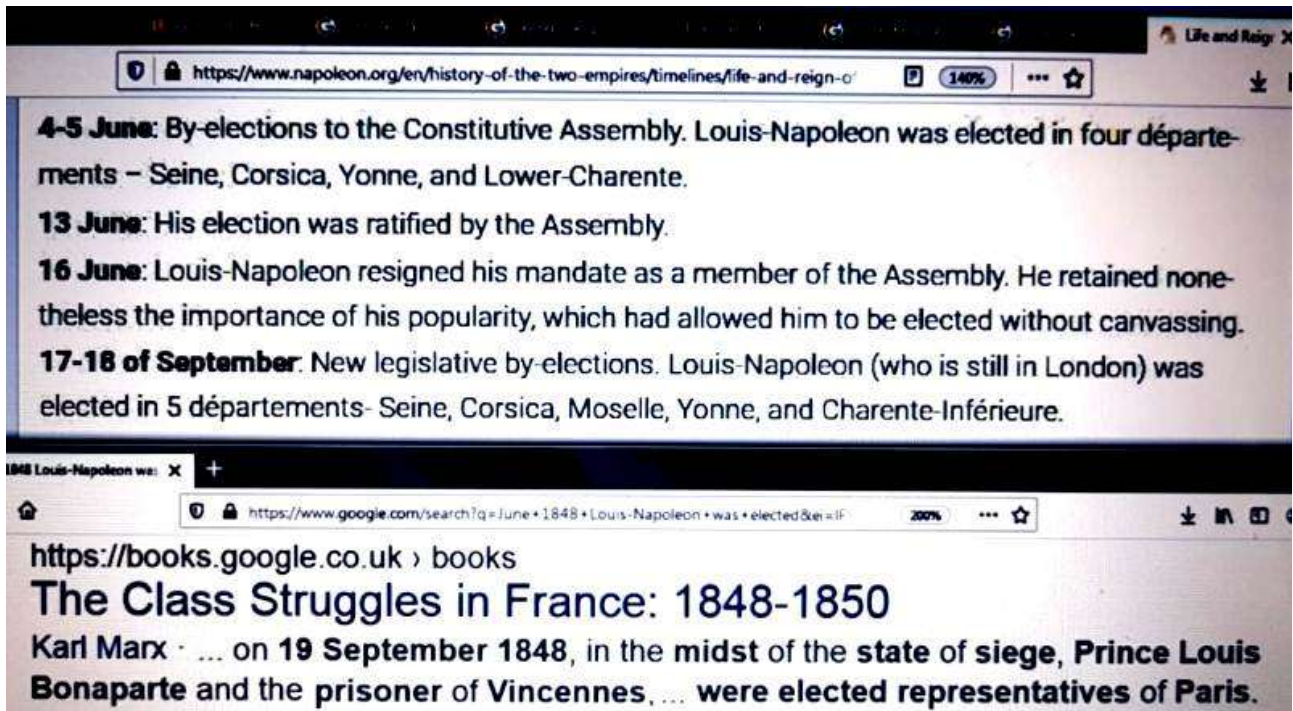


Hij werd de Führer van Duitsland op 19 augustus 1934.  
Onderzoekers vonden veel verdachte wiskundige informatie in de geschiedenis van Hitler, maar het is te lang om hier te vermelden



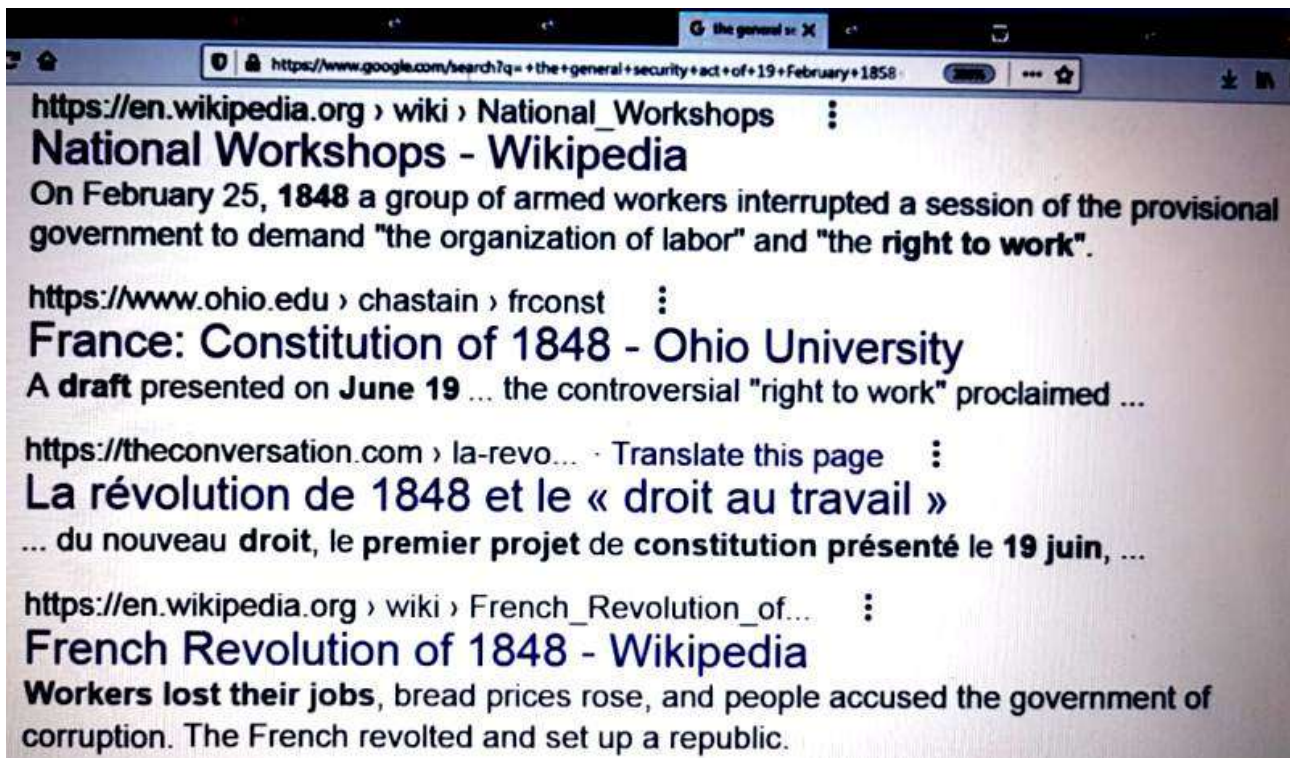
Volgens historici stond de zoon van Napoleon Bonaparte bekend als "Napoleon de Tweede", maar hij werd afgewezen en regeerde nooit over Frankrijk

Historici zeggen dat de volgende "Napoleon" die Frankrijk regeerde Napoleon de Derde was. Napoleon de Derde werd geboren in de nacht van 19 op 20 april 1808. Hij was de neef van Napoleon Bonaparte.



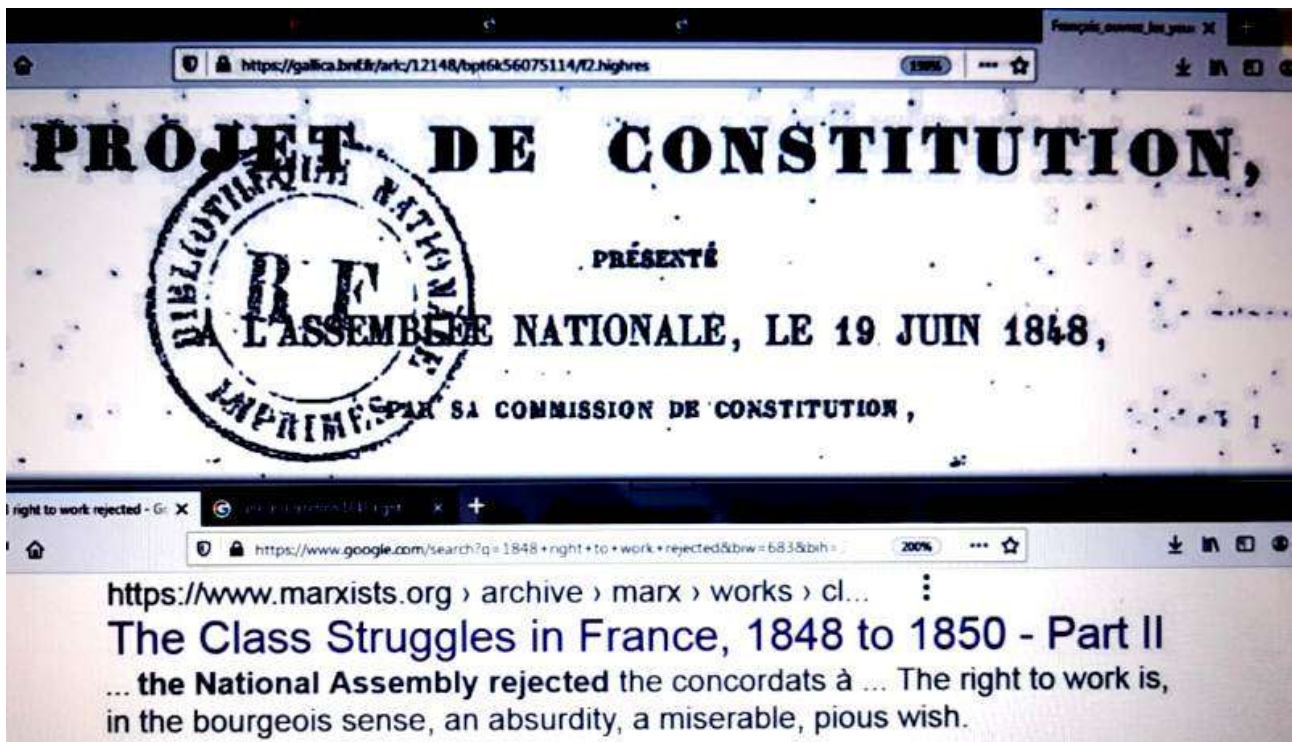
Volgens historici werd Napoleon de Derde in juni 1848 een gekozen vertegenwoordiger van de Franse Nationale Vergadering, maar hij trad af. Op 19 september 1848 werd hij opnieuw gekozen en van daaruit kwam hij aan de macht





**In 1848 waren er veel opstanden in Frankrijk. Historici noemen dat jaar “de Franse Revolutie van 1848”. Historici zeggen dat veel mensen geen baan hadden en dat de prijzen stegen, wat leidde tot opstanden en protesten**

**Veel mensen eisten “het recht op arbeid” en dit werd toegevoegd aan de ontwerpgrondwet die op 19 juni 1848 werd gepresenteerd. Deze nieuwe ontwerpgrondwet was destijds erg beroemd**



**Volgens historici werd het onderwerp "het recht op werk" destijds een belangrijk onderwerp en stond het centraal in "de Franse Revolutie van 1848". De foto hierboven toont een "vermeende" kopie van de ontwerpgrondwet van 19 juni 1848**



**Volgens historici werd Napoleon de Derde de eerste president van Frankrijk op 20 december 1848. Dit gebeurde "1" dag na de "laatste dag" van de regering, van de tijdelijke regering van Frankrijk. De "laatste dag" was 19 december 1848**





**Historici zeggen dat de Franse grondwet van die tijd Napoleon de Derde niet toestond zich opnieuw verkiesbaar te stellen. Napoleon de Derde probeerde de grondwet te wijzigen, maar het Franse parlement weigerde dit op 19 juli 1851. Die dag veranderde de geschiedenis**



**Historici zeggen dat Napoleon de Derde, - macht wilde hebben. Napoleon de Derde had geen andere keuze dan met geweld aan de macht te komen, omdat het Franse**

parlement op 19 juli 1851 weigerde de grondwet te wijzigen.

Napoleon de Derde kwam op 2 december 1851 met geweld aan de macht door een staatsgreep te organiseren. Een jaar later, op 2 december 1852, werd hij de Franse keizer. Hij regeerde 19 jaar lang met geweld, van 1851 tot 1870.



Napoleon de Derde werd tijdens de Frans-Pruisische oorlog van de macht gehaald. Napoleon de Derde verklaarde op 19 juli 1870 de oorlog aan Pruisen, omdat hij niet gelukkig was met de Pruisische leider Otto von Bismarck. Bismarck had destijds plannen voor Spanje, dat werd gezien als een bedreiging voor Frankrijk



Tijdens de Frans-Pruisische oorlog zat een van de belangrijkste Franse legers vast in het fort van Metz.



**Het beleg van Metz begon op 19 augustus 1870.  
Napoleon de Derde wilde het Franse leger helpen dat  
vastzat bij Metz en hij werd gevangengenomen in de  
Slag bij Sedan**



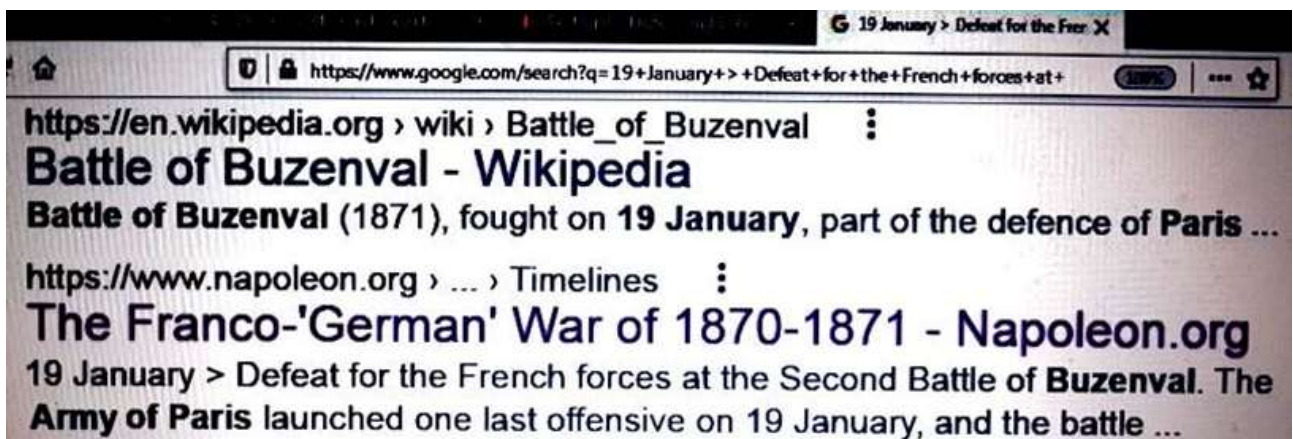
**Volgens historici werd Napoleon de Derde tot 19 maart  
1871 als gevangene door de Pruisen vastgehouden,  
waarna hij naar Engeland ging.**



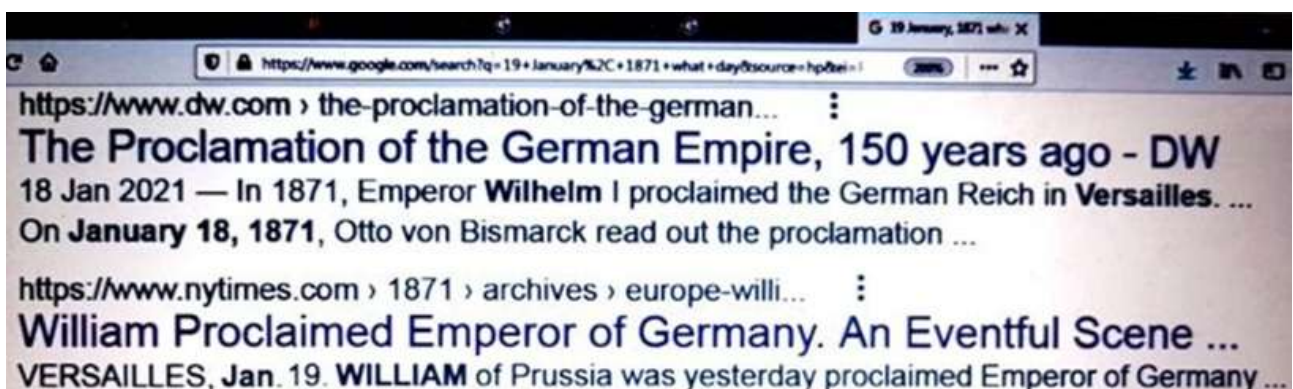
**Volgens historici vond het beroemde beleg van Parijs  
plaats tijdens de Frans-Pruisische oorlog. Het beleg van  
Parijs begon op 19 september 1870**



**Volgens historici probeerden de Fransen hun laatste hoofdpoging om Parijs te redden, - van de Pruisen. Dit leidde tot de Slag bij St. Quentin op 19 januari 1871**



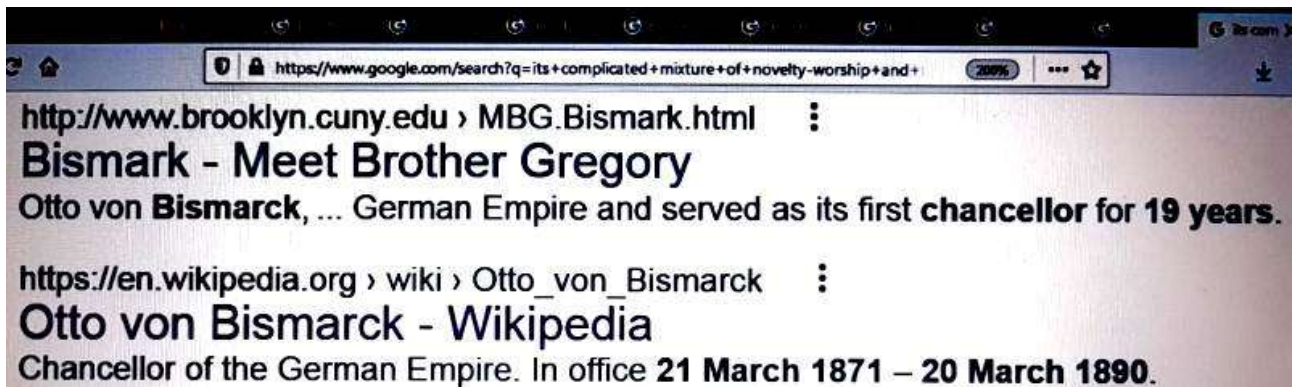
**Volgens historici voerde het Franse leger dat vastzat in Parijs, zijn laatste grote offensief tegen de Pruisen op 19 januari 1871, en dit staat bekend als de Tweede Slag bij Buzenval**





**Volgens historici werd Wilhelm de Eerste, koning van Pruisen, op 18 januari 1871 in het paleis van Versailles tot Duitse keizer uitgeroepen. De proclamatie werd gedaan door Otto von Bismarck.**

**Historici zeggen dat de wereld in die tijd geen radio of televisie had. Daarom werd het verhaal de dag erna beroemd, op 19 januari 1871. Zo stond het in de New York Times op 19 januari 1871**



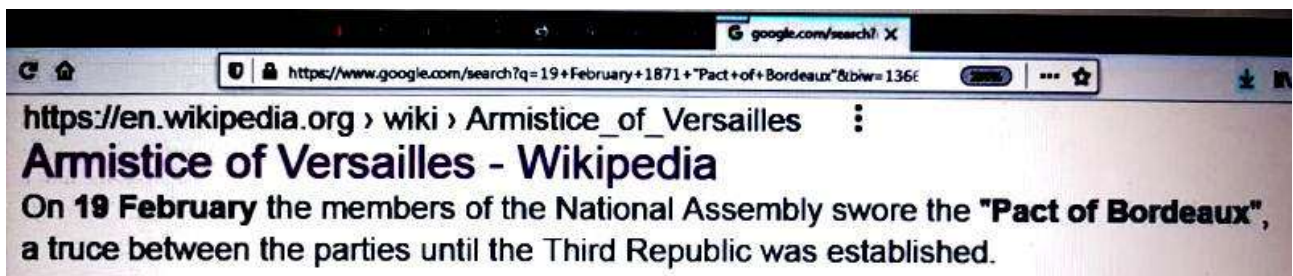
**Volgens historici werd Otto Von Bismarck op 21 maart 1871 de eerste kanselier van het Duitse rijk. Hij was 19 jaar lang kanselier**



**Veel historici zeggen dat de Franse regering op 19 januari 1871 gedwongen werd serieuze onderhandelingen te beginnen om zich over te geven**

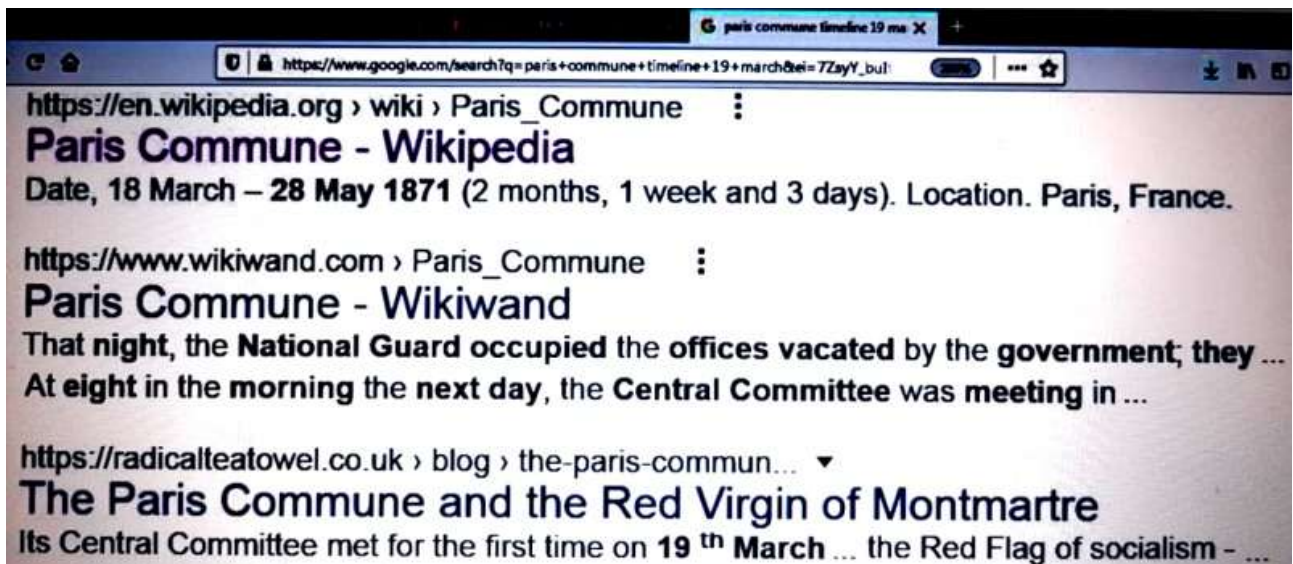


**Volgens historici begon de wapenstilstand van Versailles op 28 januari 1871 en zou deze eindigen op 19 februari 1871, maar werd verlengd**



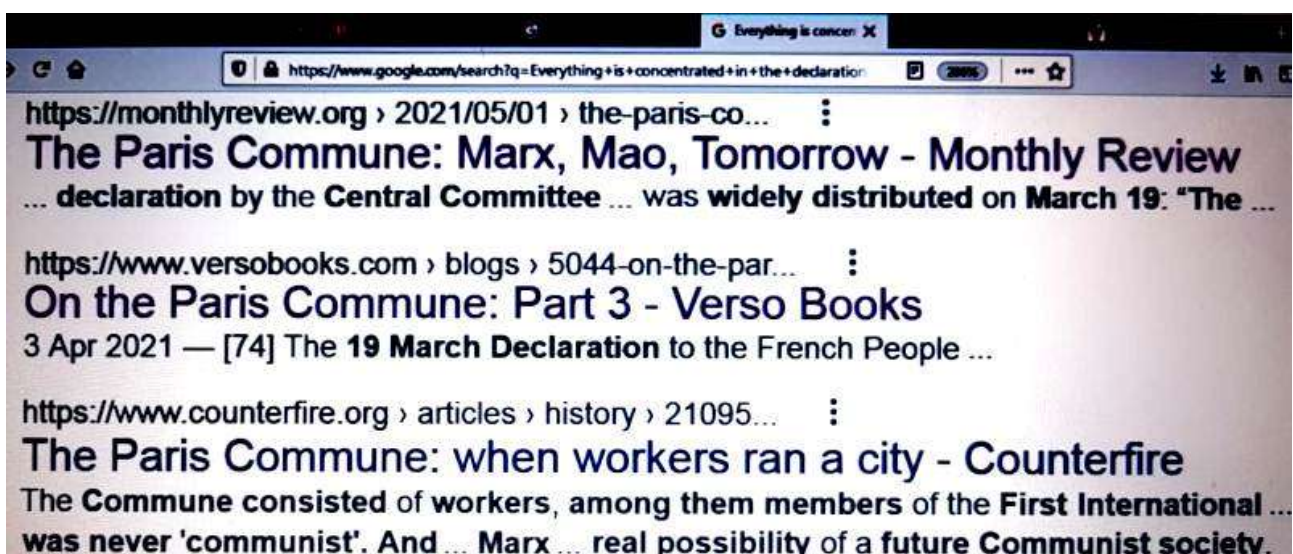
**De Franse regering verhuisde in februari 1871 naar Bordeaux, tijdens de chaos van de oorlog. De royalisten en de republikeinen konden niet beslissen over de toekomst van Frankrijk. Op 19 februari 1871 werd een tijdelijke wapenstilstand gesloten tussen de 2 partijen, bekend als het "Pact van Bordeaux".**





Volgens historici leidde de chaos van de oorlog tot de "Commune van Parijs". De "Commune van Parijs" was een revolutionaire regering die in de nacht van 18 maart 1871 de macht greep in Parijs tijdens een opstand.

Op 19 maart 1871 had de revolutionaire regering het roer overgenomen. Het "Centraal Comité van de Nationale Garde" kwam op 19 maart 1871 bijeen. Ze gebruikten een rode vlag, die tegenwoordig wordt gezien als de rode vlag van het socialisme



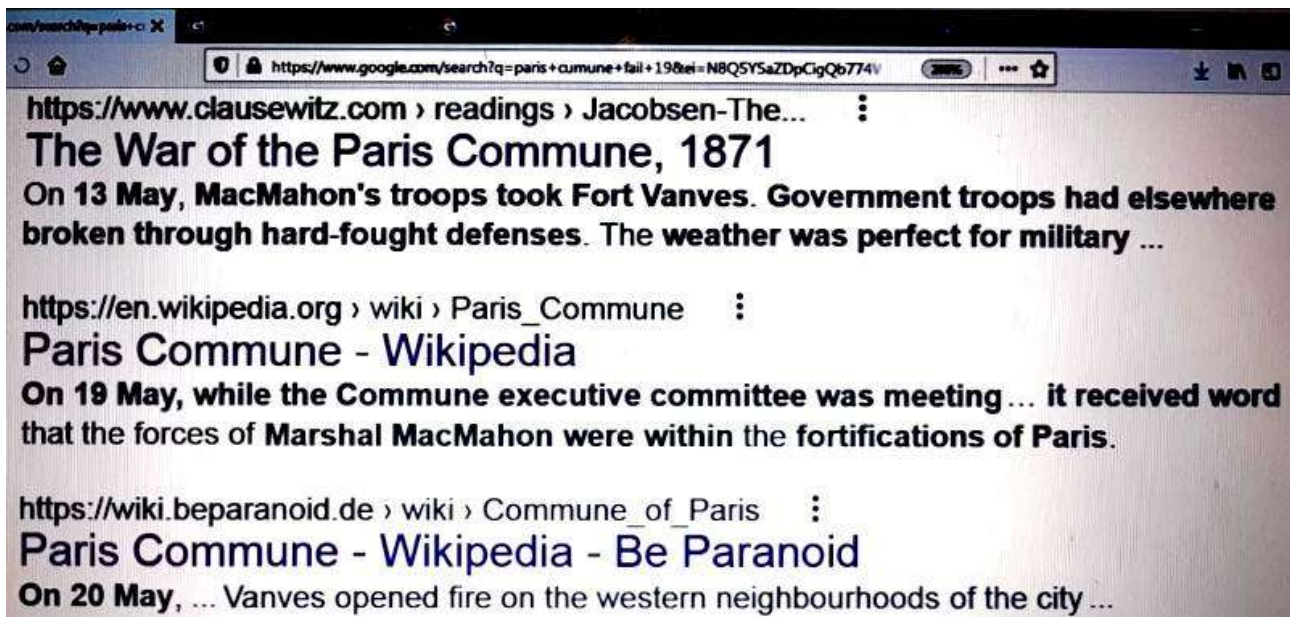
**Volgens historici werd de "Commune van Parijs" door veel mensen gezien als de eerste socialistische staat ter wereld. Dit inspireerde veel mensen voor een toekomstige communistische samenleving**

**Het "Centraal Comité van de Nationale Garde" legde op 19 maart 1871 een "Verklaring aan het Franse volk" af met betrekking tot verkiezingen**



**Volgens historici heeft de "Commune van Parijs" op 19 april 1871 een "Verklaring aan het Franse volk" afgelegd. Dit staat bekend als het Manifest van de Commune van Parijs**





**Volgens historici hebben de troepen van de Franse regering in mei 1871 hard gevochten om de verdediging van de stad Parijs te doorbreken. Dagenlang werd er gevochten tegen de troepen van de Commune van Parijs.**

**Op 19 mei 1871 ontdekte het Uitvoerend Comité van de Commune van Parijs dat de Franse regeringstroepen onder leiding van generaal MacMahon - zich eindelijk binnen de vestingwerken van de stad Parijs bevonden. De volgende dag openden Franse regeringstroepen het vuur op wijken in het westelijke deel van de stad Parijs**



**Volgens historici hebben de troepen van de Franse regering in mei 1871 hard gevochten om de verdediging van de stad Parijs te doorbreken. Dagenlang werd er gevochten tegen de troepen van de Commune van Parijs.**

**Op 19 mei 1871 ontdekte het Uitvoerend Comité van de Commune van Parijs dat de Franse regeringstroepen onder leiding van generaal MacMahon - zich eindelijk binnen de vestingwerken van de stad Parijs bevonden. De volgende dag openden Franse regeringstroepen het vuur op wijken in het westelijke deel van de stad Parijs**

**De Commune van Parijs viel op 28 mei 1871. De laatste 19 officieren van de Commune van Parijs waren in Fort de Vincennes (Château de Vincennes). De 19 officieren gaven zich op 29 mei 1871 over aan de Franse regering, volgens officiële rapporten die "naar verluidt" uit die tijd stammen**

**Onderzoekers ontdekten dat het getal 19 opzettelijk werd gebruikt door historici, in vele historische gebeurtenissen over de hele wereld, om een valse geschiedenis te creëren en de mensen van de wereld te controleren. Er zijn nog veel meer voorbeelden van het getal 19 die te vinden zijn bij grote evenementen, te veel om hier te plaatsen. Belangrijke gebeurtenissen zijn gebeurtenissen die worden genoemd door historici of de machthebbers**



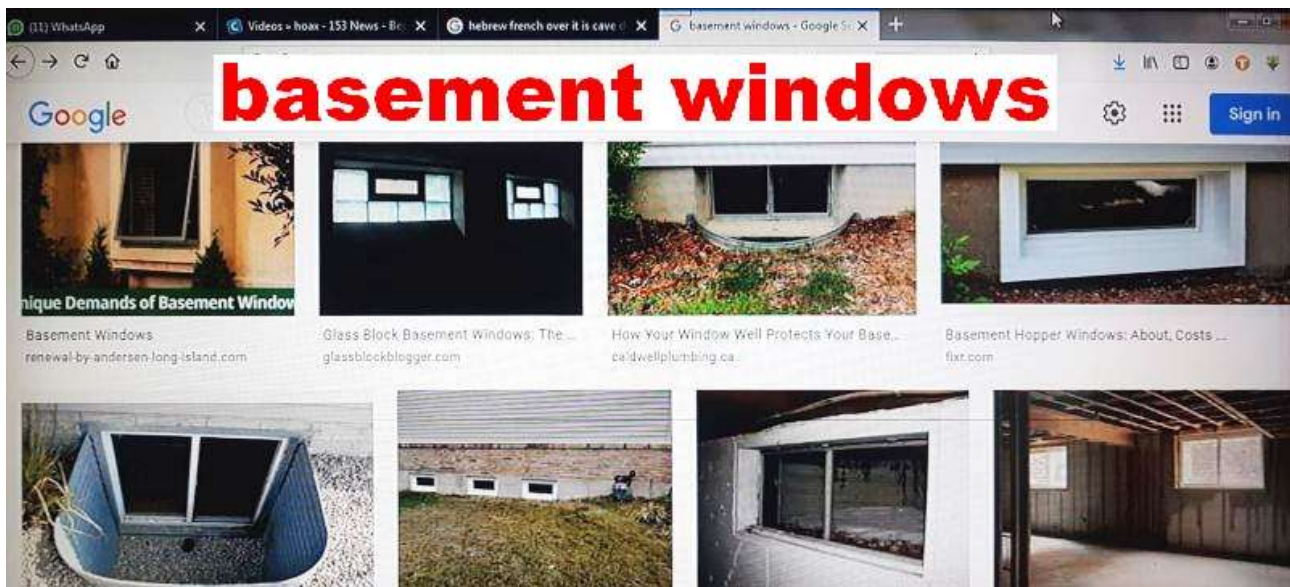
**Mensen krijgen het verhaal van evolutie te horen. Was je overgrootvader, een domme aap die evolueerde naar een mens? Is dit de ware geschiedenis? Er wordt mensen verteld dat hun grootvaders domme apen waren. Dit is een serieuze zaak. Was je overgrootvader een aap?**

**Het was duidelijk dat veel historische informatie een leugen was. Onderzoekers ontdekten dat verschillende nummers werden gebruikt voor verschillende evenementen. Het was duidelijk dat de wereldgeschiedenis een leugen was. Nepgeschiedenis is uitgevonden, omdat ze iets wilden verbergen. Welke geschiedenis verbergen ze voor de wereld, en waarom?**

**Wat is ware wereldgeschiedenis?**

**Wat is dit nummer 19?**

**Wat is deze "moddervloed"?**




**Veel gebouwen over de hele wereld hebben ramen in hun kelder om wat licht binnen te laten. Dit is algemeen bekend. Een “kelderraam”, - is een “kelderraam”.**

**Maar veel gebouwen over de hele wereld zijn ondergronds begraven. Veel van deze gebouwen hebben ramen en deuren die onder de begane grond zijn begraven**



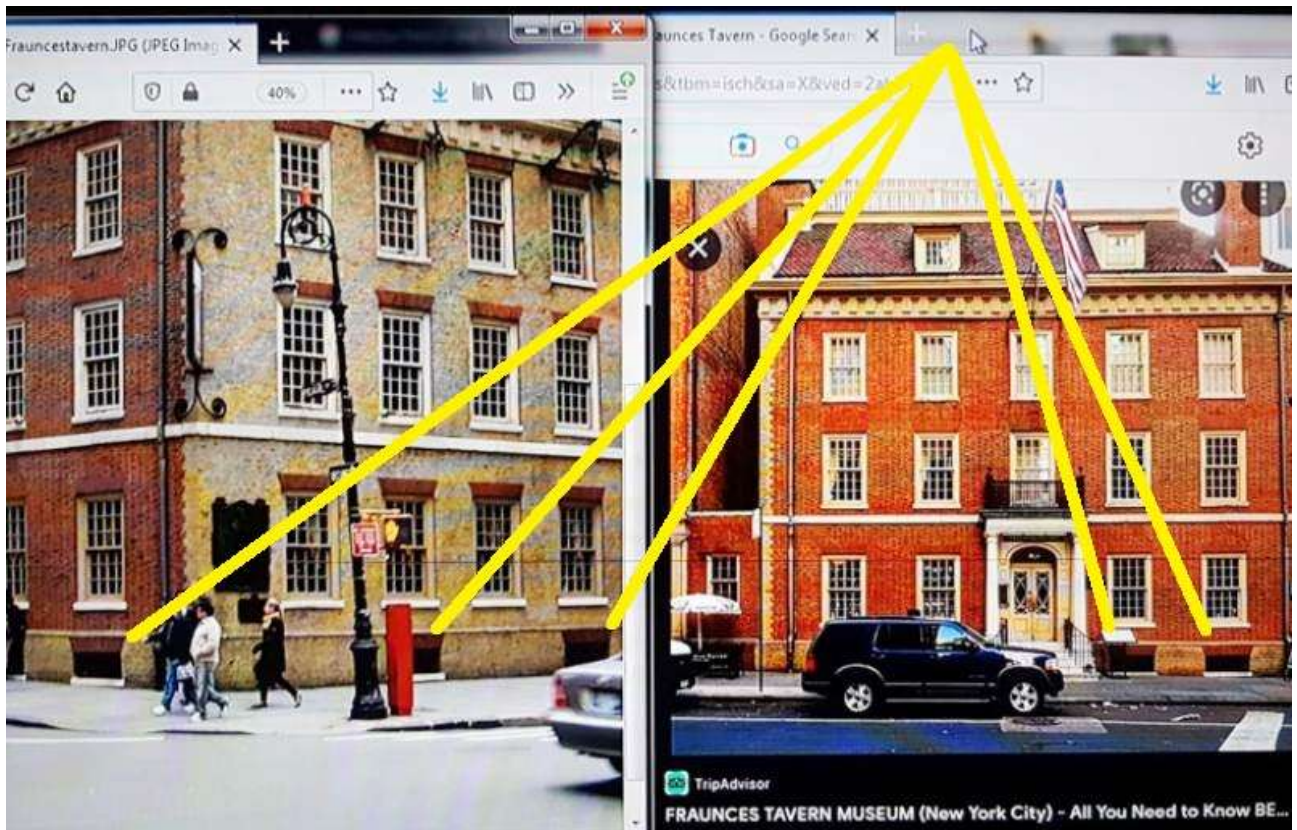


**Foto boven: - oud gebouw in Caïro, Egypte. Een deel van dit gebouw is begraven. De deuren zijn begraven. Het is niet normaal dat de deuren half begraven zijn. Er is iets fout**




**Foto boven: - Cairo, Egypte. De deuren bevinden zich onder het niveau van de begane grond. Is het gebouw op die manier gemaakt? Of is het gebouw in de grond gezonken? Of is de begane grond gestegen? Wat is hier aan de hand?**





**Foto hierboven - Fraunces Tavern, New York City,  
Verenigde Staten van Amerika**

**Op de foto zien we ramen die de grond in gaan. Veel  
oudere gebouwen in New York City en over de hele  
wereld laten iets zien dat lijkt op wat we op de  
bovenstaande foto zien..**



### Foto hierboven - Parijs, Frankrijk

Op de foto zien we ramen die de grond in gaan. Veel oudere gebouwen in Frankrijk en over de hele wereld laten iets zien dat lijkt op wat we op de bovenstaande foto zien.

Waarom hebben deze gebouwen ramen die de grond ingaan? Was het normaal om ramen te hebben die de grond ingaan?

Er zijn veel vergelijkbare gebouwen in heel Frankrijk en Europa en de wereld. Veel gebouwen zijn aan de buitenkant aangepast om de ramen en deuren te verbergen die half onder de grond zijn begraven. Veel ramen en deuren die half begraven zijn, zijn afgedekt of geblokkeerd





**Over de hele wereld zijn veel vergelijkbare gebouwen gevonden en ze hebben ramen die de grond in gaan. Deze gebouwen zijn gevonden in Europa en Azië en Amerika en vele andere delen van de wereld. Dit was een mondiale aangelegenheid.**

**In veel oude en klassieke gebouwen zijn ramen en deuren de grond in te zien gaan**

**Wat was er in godsnaam aan de hand?**

**Het hebben van ramen die de grond in gaan kan erg gevaarlijk zijn. Water kan gemakkelijk het gebouw binnendringen. Hebben ze deze gebouwen echt zo gemaakt om licht binnen te laten in de gebouwen?**

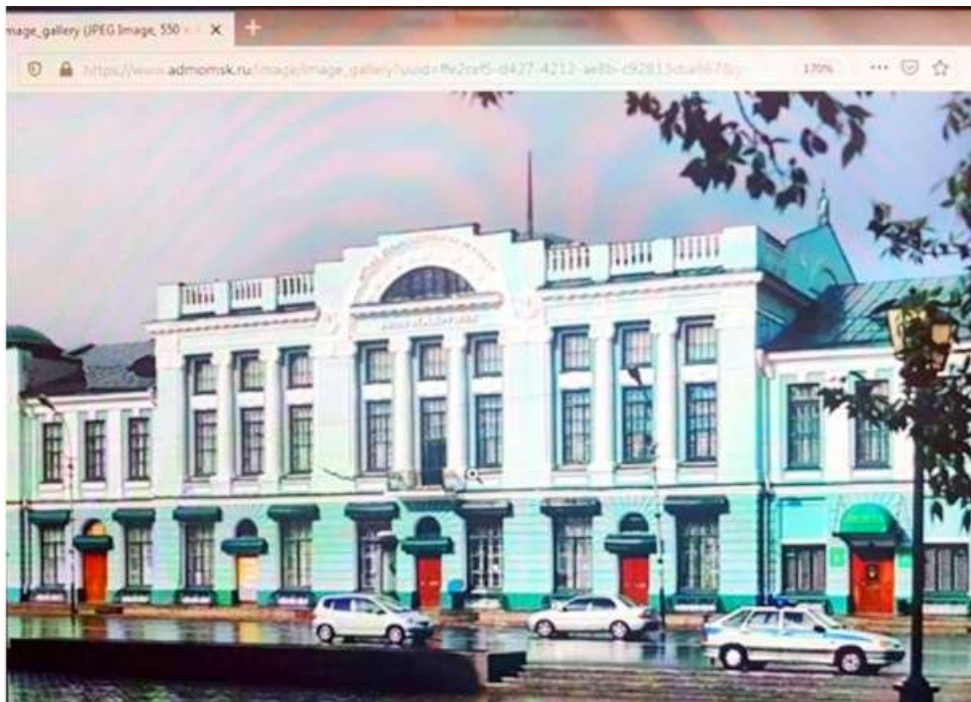
**Of is er iets anders aan de hand?**

**Veel van de ramen stopten niet op de begane grond, maar ze gingen ondergronds door en het was te gek dat er ramen onder de grond werden gevonden. Het was duidelijk dat veel van deze gebouwen daadwerkelijk of half begraven waren.**

**Het is niet natuurlijk dat iemand gebouwen ontwerpt of bouwt, zodat ramen of deuren onder de grond worden begraven. Historici zeggen dat hier niets bijzonders is. Is dit echt waar?**

**Of - vertellen historici leugens?**

**Of - is er in het verleden iets gebeurd waardoor deze gebouwen onder de grond zijn bedolven?**



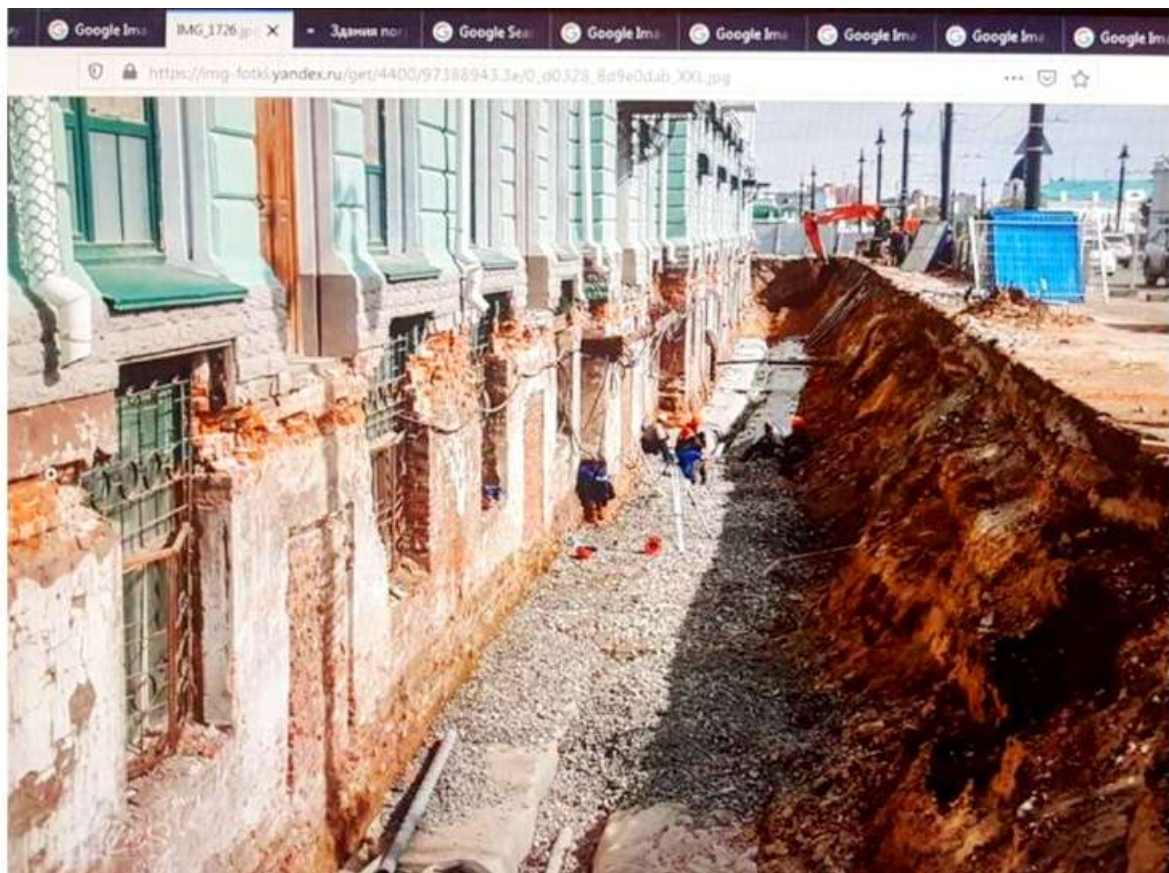


**De foto hierboven toont het Omsk Museum in Siberië en we kunnen de begane grond van vandaag zien. Op de bovenstaande foto ziet alles er normaal uit en zijn er geen ramen te zien aan de onderkant van het gebouw.**

**De stad Omsk, Siberië, ligt ver weg van West-Europa en Amerika, en ver weg van India en Australië.**

**Onderzoekers ontdekten dat dit gebouw gedeeltelijk onder de grond lag, - onder het niveau van de begane grond.**

**Hieronder staan foto's van het Omsk Museum, en ze laten zien wat er onder de begane grond te vinden is**

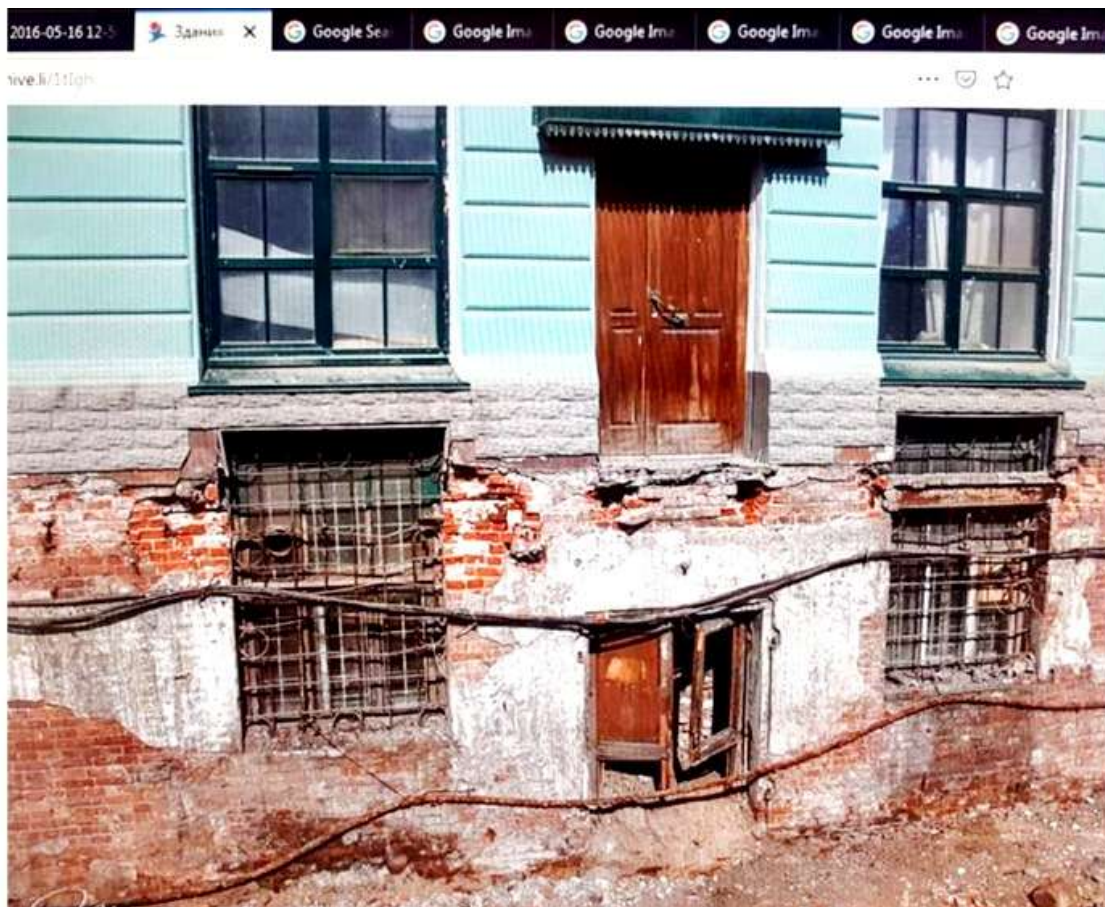


**Op de bovenstaande foto kunnen we zien dat delen van het gebouw duidelijk onder de grond zijn begraven, inclusief ramen en deuren. Waarom zijn er ramen en deuren die onder de grond zijn begraven?**

**Dit was vreemd en het was niet normaal**

**Het is duidelijk dat het gebouw gedeeltelijk begraven is, vergeleken met toen het gebouw oorspronkelijk werd gebouwd.**

**Hieruit blijkt duidelijk dat het maaiveld is veranderd en gestegen of dat het gebouw in de grond is gezonken.**





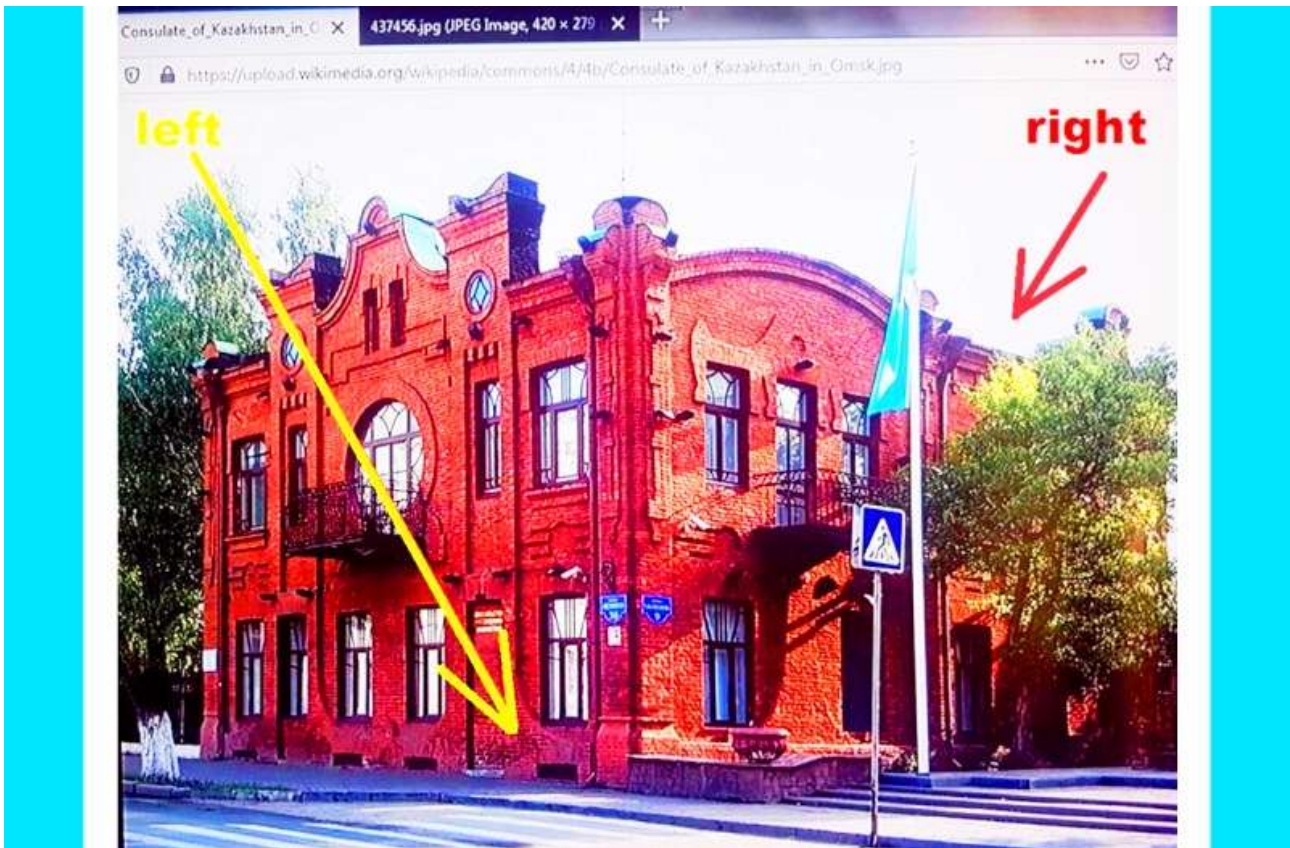
**Uit het bewijsmateriaal blijkt duidelijk dat het gebouw half begraven was, onder de grond. Onder de grond zijn ramen en deuren zichtbaar. Dit betekent dat het gebouw daadwerkelijk is begraven. Het is niet normaal om deuren onder de grond te vinden**

**Het gebouw is begraven**

**De ramen die onder de grond zijn begraven, zijn geen “kelderramen”.**

**Hebben ze ondergrondse deuren gemaakt voor geesten of onzichtbare mensen?**

**Waarom werd dit gebouw onder de grond begraven?  
Hoe is dit gebeurd en wanneer en waarom? Hoeveel andere gebouwen zijn er vergelijkbaar met deze?**



**Foto hierboven - gebouw op Ulitsa Lenina, Omsk -  
Siberië**

**Op de foto hierboven: - aan de rechterkant van het  
gebouw is er geen bewijs dat een deel van het gebouw  
ondergronds is begraven. Aan de rechterkant ziet het  
gebouw er normaal uit.**

**Maar aan de linkerkant van het gebouw waren duidelijke  
aanwijzingen dat een groot deel van het gebouw  
ondergronds was begraven. Hieronder is een foto die  
de linkerkant van het gebouw duidelijker laat zien**





**Het is duidelijk uit de bovenstaande foto dat de ramen die begraven zijn, - geen “kelderramen” zijn. De ruimte is te klein voor kelderramen.**

**In feite zijn veel gebouwen over de hele wereld op dezelfde manier begraven, onder het huidige niveau van de begane grond.**




**Foto hierboven - stad Lucknow, India**

**In de stad Lucknow in India vonden onderzoekers hetzelfde. Hieronder een foto van een gebouwencomplex dat gedeeltelijk begraven werd gevonden, onder de begane grond.**

**Op de bovenstaande foto kunnen we duidelijk zien dat het gebouw begraven is in vergelijking met toen het oorspronkelijk werd gebouwd. Hoe dit gebouw onder de grond is bedolven, is een zeer serieuze vraag**


**Waarom werd dit gebouw onder de grond begraven? Hoe is dit gebeurd en wanneer en waarom? Hoeveel andere gebouwen over de hele wereld lijken op deze?**





**Foto hierboven - Polytechnisch Museum, Moskou,  
Rusland**

**Op de foto hierboven zijn aan de onderkant van het  
gebouw geen ramen te zien. Alles ziet er normaal uit**



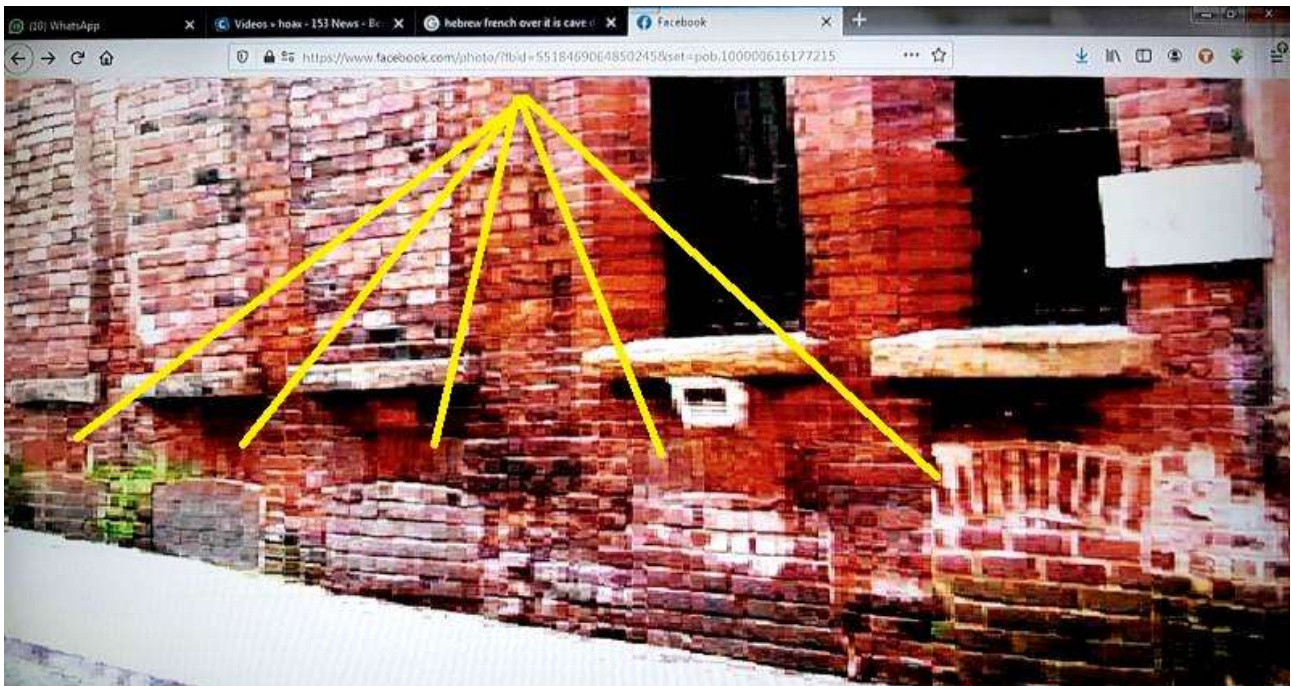
**Reparatie werken werden gedaan in het Polytechnisch Museum in Moskou, en bewijs toont aan dat dit gebouw gedeeltelijk onder de grond was begraven, - onder het huidige niveau van de begane grond.**

**Op de bovenstaande foto is duidelijk te zien dat het gebouw enkele meters onder de grond werd begraven.**

**De oorspronkelijke toegangsdeur bevond zich ook onder de grond. Het gebouw was duidelijk begraven, vergeleken met toen het gebouw oorspronkelijk werd gebouwd.**

**Hebben ze de deuren ondergronds gemaakt voor geesten of onzichtbare mensen?**





**Foto boven: - voorbeeld van een gebouw waarvan de ramen zijn geblokkeerd omdat het gebouw onder het begane grondniveau ligt. Dergelijke dingen zijn gebruikelijk in veel oudere gebouwen over de hele wereld.**

**Veel gebouwen zijn gebouwd met kleine ramen onder de begane grond om een beetje licht binnen te laten. Deze gebouwen werden niet begraven.**

**Veel gebouwen die op hellingen of heuvels zijn gebouwd, hebben ramen onder de begane grond en zijn ook zo gebouwd. Deze gebouwen werden niet begraven.**

**Veel oude gebouwen zijn gesloopt en nieuwe gebouwen zijn gebouwd op de fundamenten van de oudere**

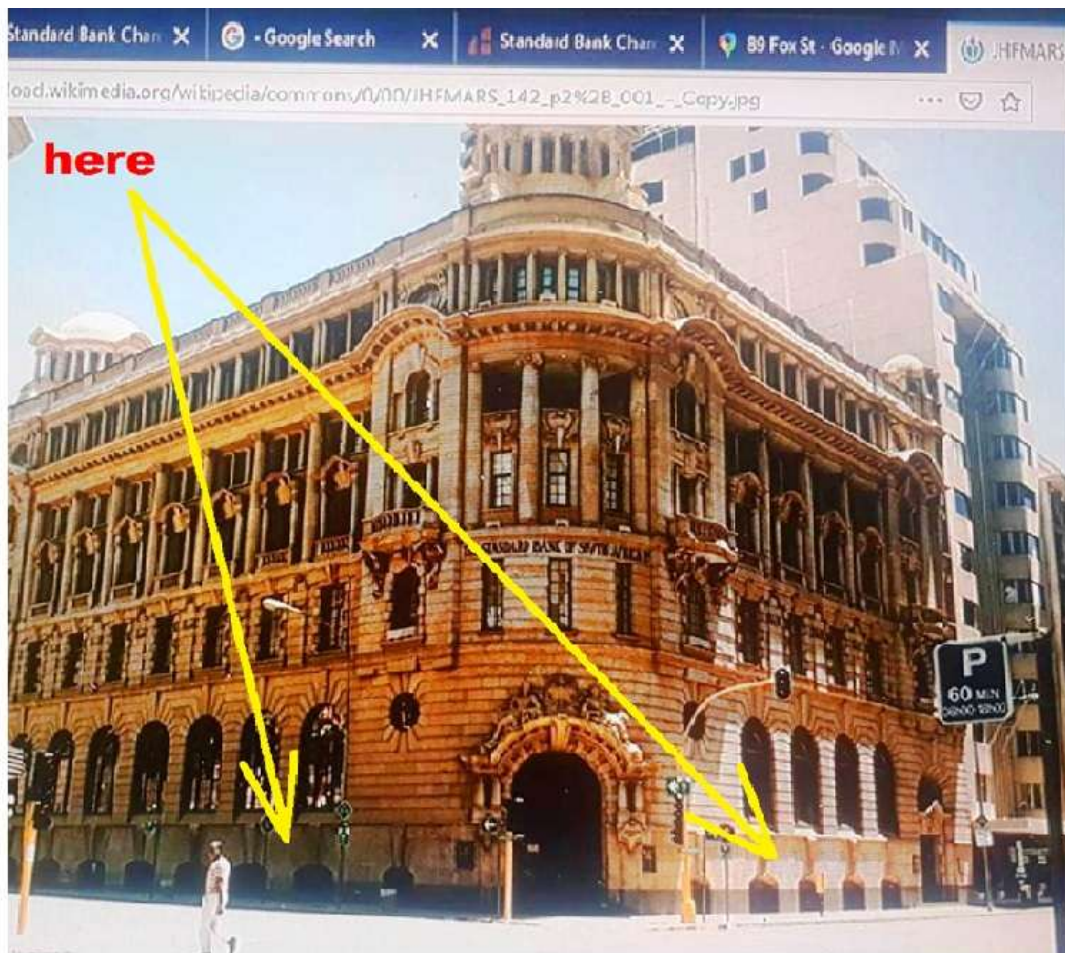
**gebouwen en sommige hebben ramen in de buurt van  
het maaiveld**

**Deze verschillen moeten niet worden verward met  
gebouwen die daadwerkelijk zijn begraven. We hebben  
het over gebouwen met ramen en "deuren" die onder de  
begane grond zijn begraven**

**Onderzoekers vonden duizenden vergelijkbare  
gebouwen in veel steden over de hele wereld. Er waren  
veel vragen en geen goede antwoorden. Waarom  
werden duizenden gebouwen over de hele wereld  
begraven of half begraven?**

**Waarom wordt deze geschiedenis niet aan de mensen  
van de wereld verteld? Er is duidelijk iets gebeurd in het  
verleden en daarom zijn veel gebouwen begraven. Er  
werd valse geschiedenis aan de wereld verteld om de  
waarheid te verbergen. Waarom moeten ze deze  
geschiedenis verbergen?**





## **Standard Bank Building, Johannesburg, Zuid-Afrika**

**Op de foto hierboven zien we ramen die onder de grond gaan. Veel oudere gebouwen over de hele wereld laten iets zien dat lijkt op wat we op de bovenstaande foto kunnen zien.**

**Onderzoekers hebben een vreemd globaal patroon gevonden waarbij duizenden gebouwen ramen en deuren onder de grond hebben, en in sommige gevallen 2 of meer verdiepingen onder de grond. Het bewijs toont aan dat het niveau van de begane grond in veel steden over de hele wereld kan zijn gestegen. Als dat**

het geval is: - wanneer is dit gebeurd en waarom en hoe?

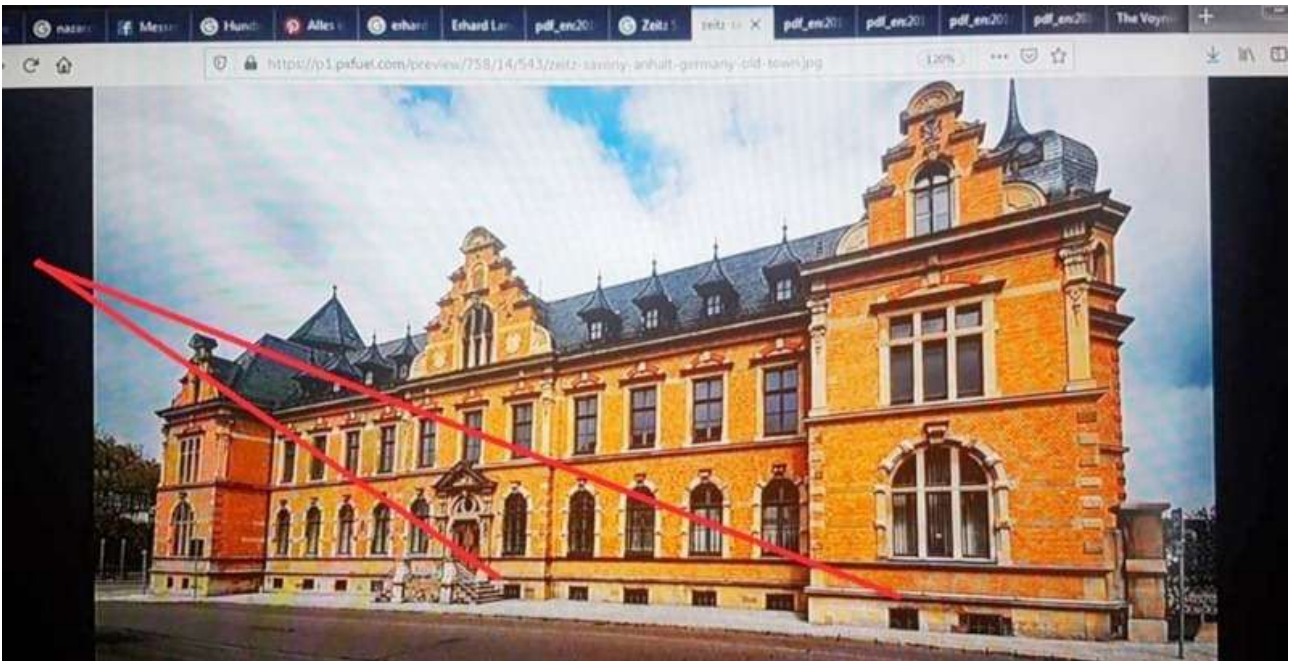
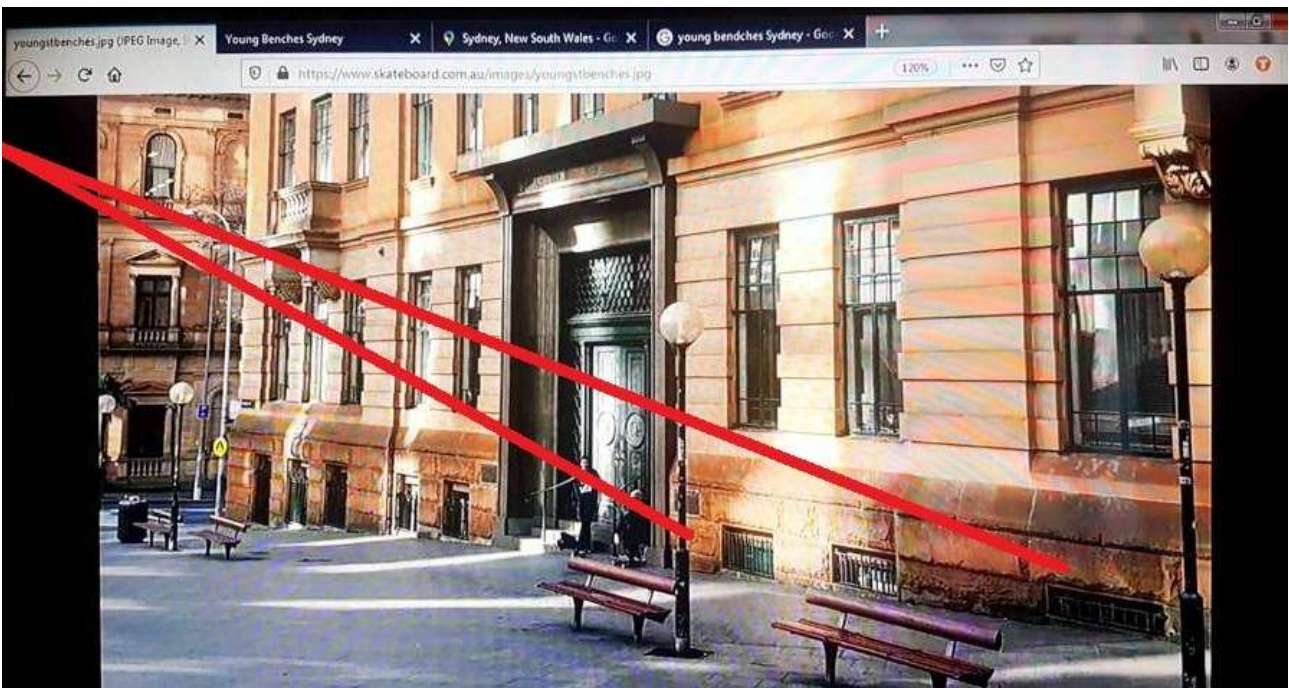



Foto hierboven - Zeitz, Saksen-Anhalt, Duitsland

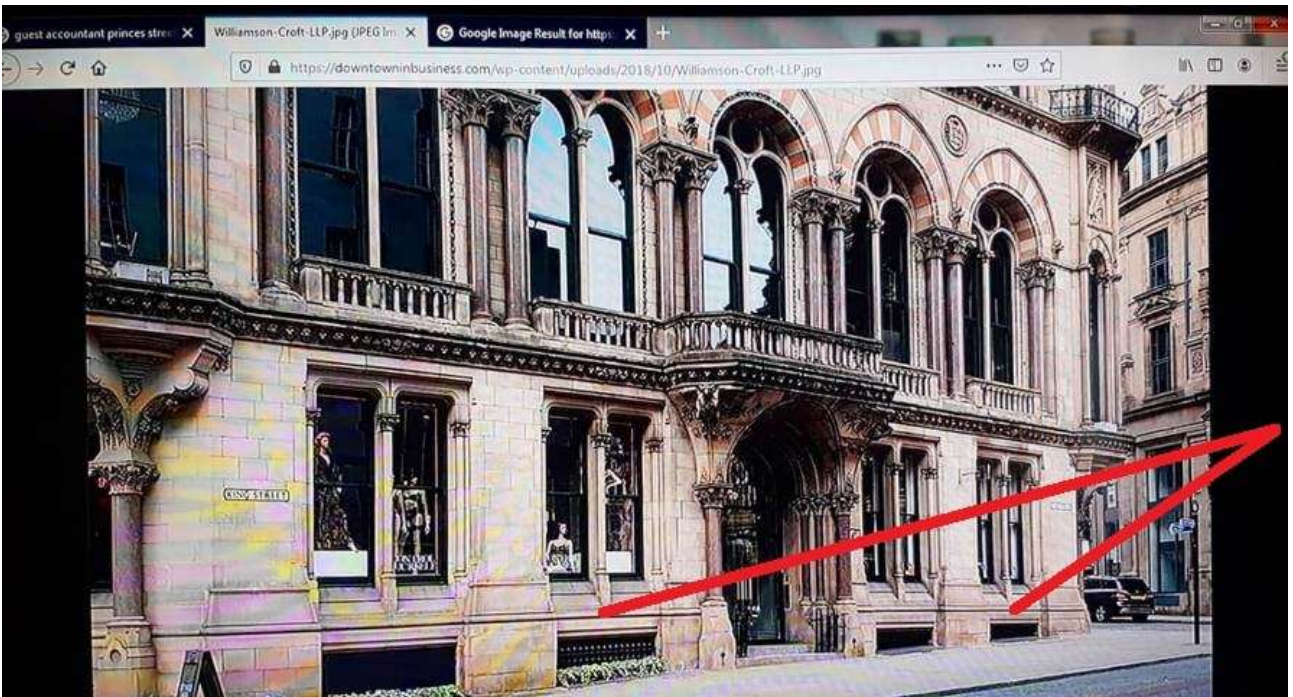


Young Street en Bent Street in Sydney, Australië





**Walsh McLean House, Dupont Circle Washington, D.C,  
Verenigde Staten van Amerika**

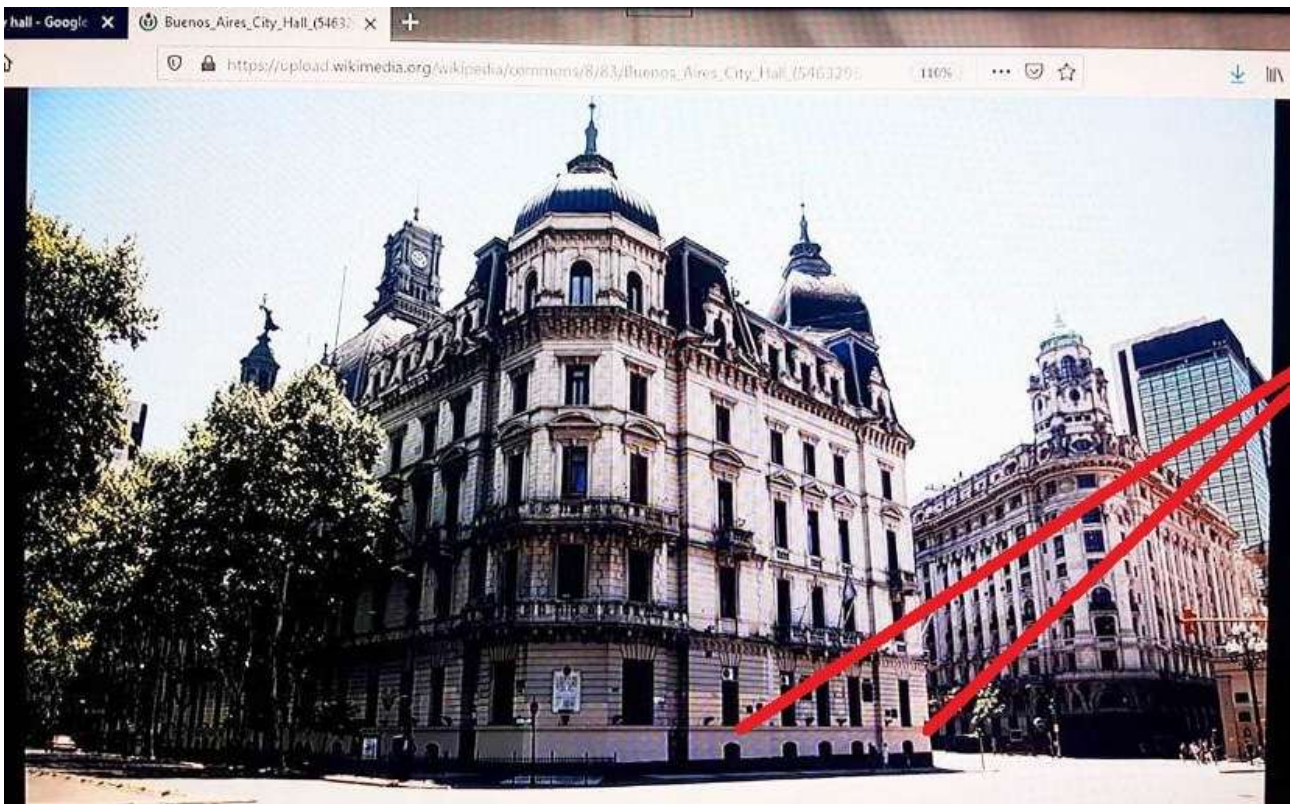


**King Street, Manchester, England**



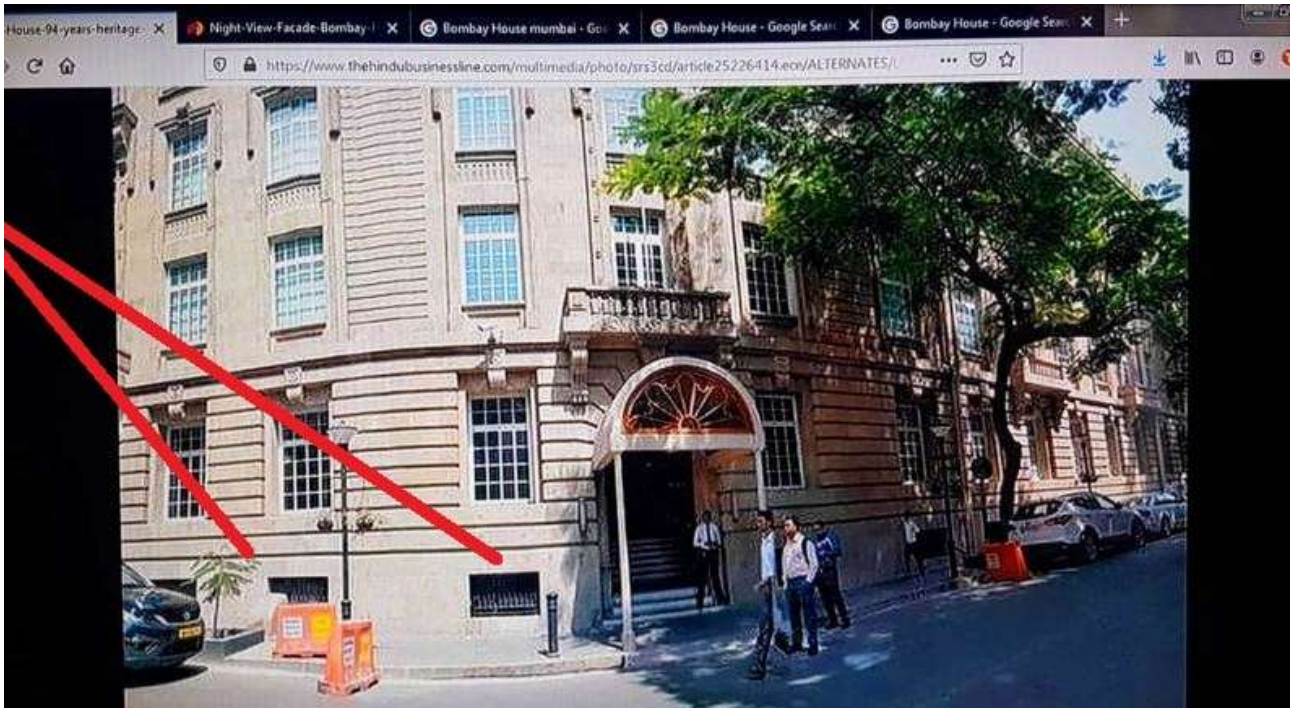


**De Bund, Shanghai, China**




**Stadhuis, Av de Mayo, Buenos Aires, Argentinië**





**Bombay House, Homi Modi Street, Mumbai, Maharashtra, India**



**Ivane Machabeli Street, Tbilisi, Georgië, Kaukasus**

**De wereld kan doen alsof ze blind is, maar veel gebouwen lijken over de hele wereld begraven te zijn**

**Wat was er in godsnaam aan de hand?**

**Veel mensen denken dat de reden waarom deze gebouwen zijn begraven een overstroming of ramp kan zijn. Maar ze zijn niet zeker. Of misschien heeft er een paar eeuwen geleden een wereldwijde oorlog plaatsgevonden en werden geavanceerde wapens gebruikt om deze gebouwen te begraven.**

**Onderzoekers weten niet zeker wat er is gebeurd of wanneer of waarom. Sommige onderzoekers onderzoeken of het 200 jaar geleden was. Andere onderzoekers denken dat het ongeveer 500 jaar geleden is geweest.**

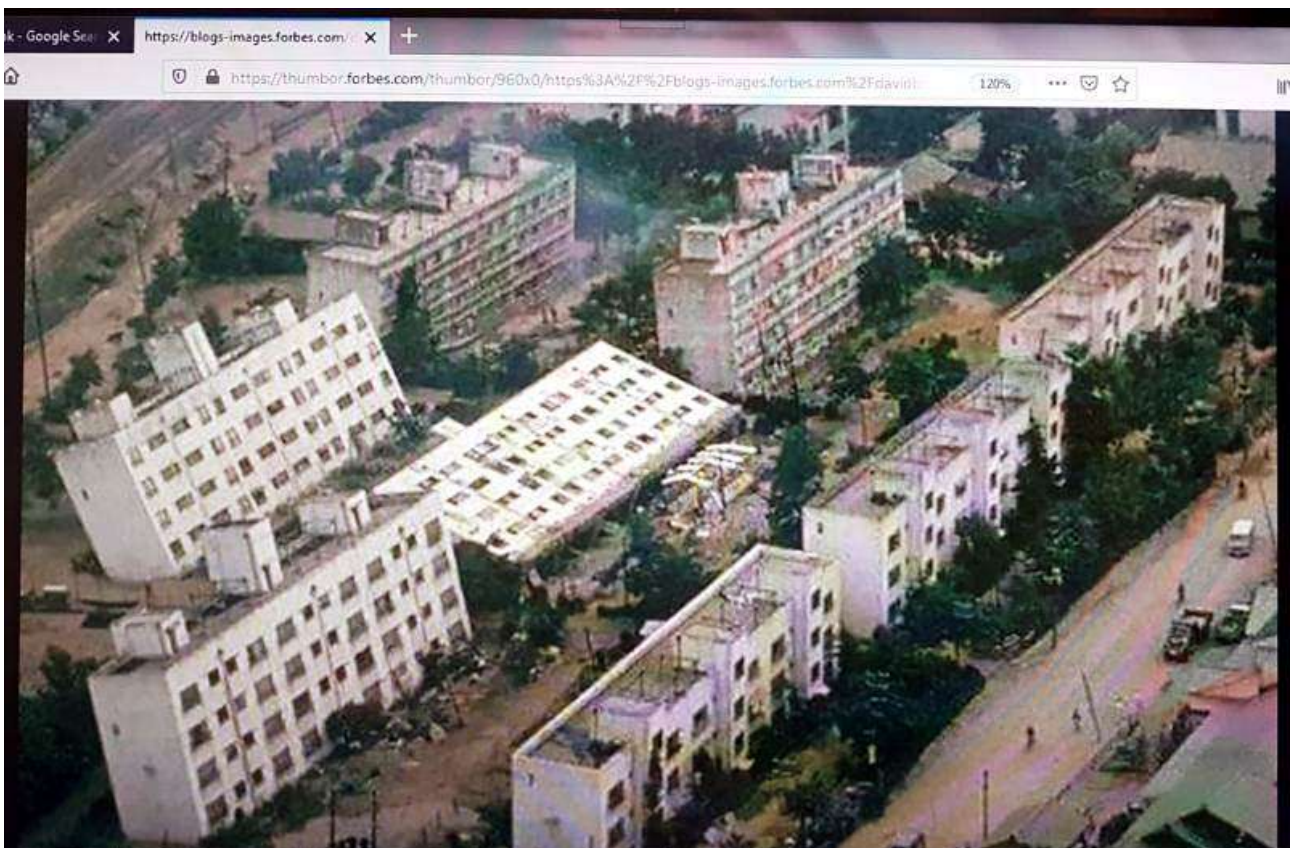




**Misschien zijn deze gebouwen in de loop van de tijd  
gezonken of begraven. Of misschien zijn de gebouwen  
op onstabiele grond gebouwd. Maar daar zijn  
onderzoekers het niet mee eens.**

**De foto hierboven toont een voorbeeld van een gebouw  
dat is gebouwd op onstabiele grond en het gebouw is  
een beetje verzonken in Mexico-Stad. Het ziet er anders  
uit dan veel andere gebouwen**

**Er is duidelijk een groot verschil tussen een gebouw dat  
in de grond zakt en gebouwen die half onder de grond  
zijn begraven.**



**Foto hierboven - Nigata Japan in 1964**

**Soms kunnen gebouwen na een aardbeving zinken. De foto hierboven toont een voorbeeld van gebouwen die na een aardbeving in de grond zinken. Dit zag er anders uit dan gebouwen die half onder de grond liggen.**

**Onderzoekers proberen te begrijpen wat er met duizenden gebouwen over de hele wereld is gebeurd. Zouden er veel wereldwijde rampen zijn geweest? Onderzoekers hebben ontdekt dat er in het verleden op veel plaatsen in de wereld veel rampen zijn gebeurd, waaronder oorlog**




**Foto boven: - Moskou in Rusland rond 1890.**



**Historici zeggen dat rond 1890 een oud handelsgebouw in Moskou werd gesloopt en dat arbeiders enkele meters in de grond hebben gegraven**

During the demolition of the building, workers came across a cultural layer. Two-tiered chambers of the 16th century were opened, which made it necessary to carry out archaeological excavations, after which all the found values were transferred to the Historical Museum.

In November 1888, a competition was announced for the best project for a new building for the Upper Trading Rows. The



Back call

**Wat de arbeiders ontdekten, was dat de stad Moskou een paar meter onder de grond was begraven**





**Op de foto hierboven kunnen we zien dat de oorspronkelijke stad Moskou een paar meter onder de begane grond begraven ligt.**

**Waarom werd Moskou onder de grond begraven? Hoe is dit gebeurd en wanneer en waarom?**



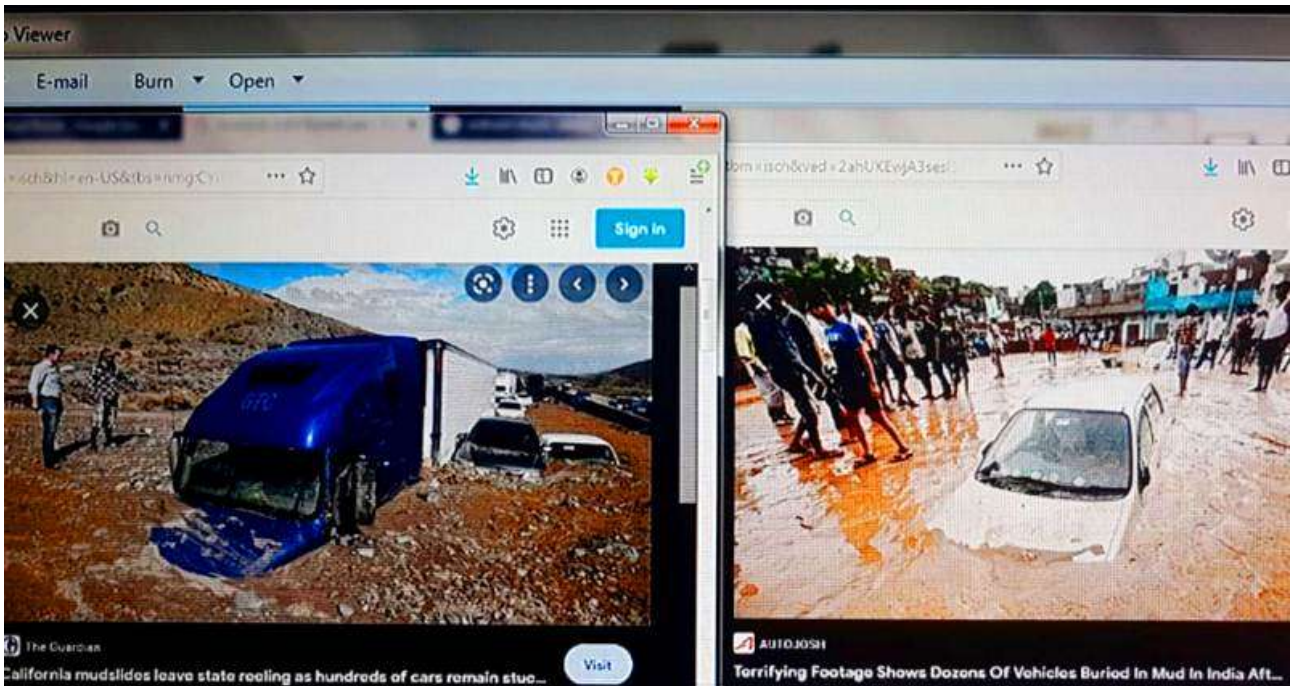
**Foto hierboven: - Yerevan, Armenië**

**Iets soortgelijks werd gevonden in Yerevan, Armenië en in veel andere steden over de hele wereld. Er werden gebouwen gevonden die vele meters onder de grond waren begraven**

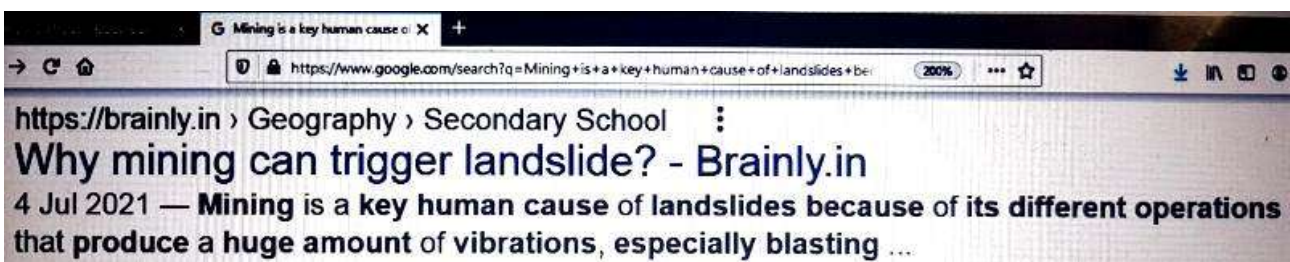
**Alles leek een mysterie. Er zijn veel theorieën ontwikkeld die proberen te verklaren wat er op veel van deze plaatsen is gebeurd**



**Dit is het verhaal van de "moddervloed".**



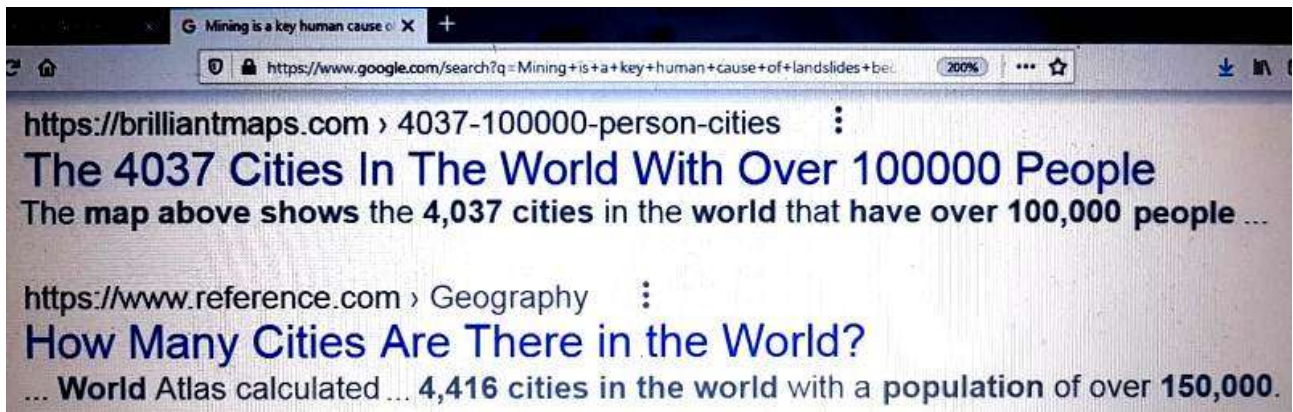
**Overstromingen door modder komen heel vaak voor over de hele wereld. De foto hierboven toont auto's die zijn begraven nadat modderstromen plaatsvonden in Amerika en in India. Waarom gebeuren deze overstromingen?**



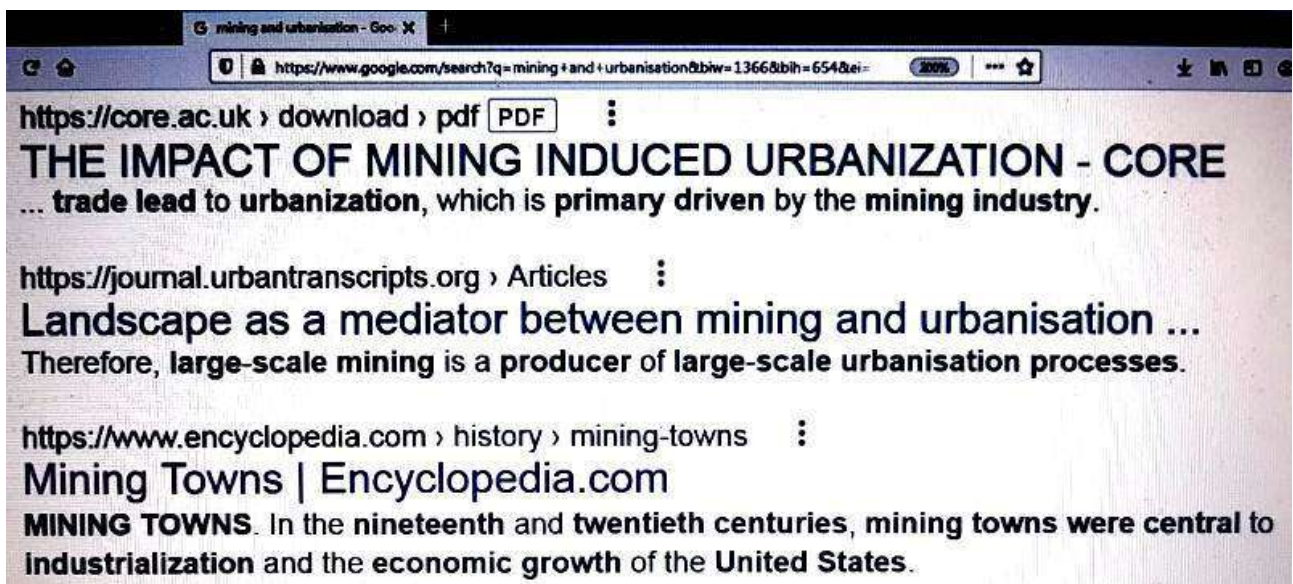
**Er zijn veel redenen waarom deze overstromingen en aardverschuivingen plaatsvinden. Een van de belangrijkste redenen "waarom", - is vanwege mijnbouw. De mijnbouw is een belangrijke reden**

waarom er over de hele wereld veel overstromingen en aardverschuivingen plaatsvinden

Wat heeft mijnbouw te maken met de vele gebouwen die over de hele wereld begraven liggen?



Tegenwoordig zijn er ongeveer 4000 steden in de wereld met een bevolking van ongeveer 100 000 mensen, of meer



Het is bekend dat een groot percentage van de steden over de hele wereld oorspronkelijk door handel is



**ontstaan. Verschillende steden werden om verschillende redenen op verschillende locaties gevormd, waaronder politiek en strategische locatie. Maar een van de grootste redenen waarom veel dorpen en steden over de hele wereld zijn ontstaan, was vanwege mijnbouw.**

**Veel dorpen en steden waar we tegenwoordig over de hele wereld wonen, waren verbonden met de mijnindustrie en waren oorspronkelijk mijnbouwnederzettingen die groter werden.**




**Steden als Londen en Barcelona zijn tegenwoordig erg groot. Om deze steden "oorspronkelijk" te bouwen, werd er veel "mijnbouw" gedaan in nabijgelegen gebieden om huizen voor de mensen te bouwen. Naarmate steden groter en machtiger werden, werd mijnbouw gedaan in regio's verder weg van de stad**

**Er is in het verleden veel gedolven om deze steden te bouwen.**

**Om deze steden in stand te houden, moet in de toekomst een grote hoeveelheid mijnbouw worden gedaan, afhankelijk van de levensstijl en het economische systeem.**

**Mijnbouw is erg belangrijk voor stedelijke beschavingen om te overleven, anders kunnen ze niet overleven**





**De foto hierboven toont een mijnstadje in de regio Calais in Frankrijk.**



**De heuvels op de achtergrond zijn kunstmatige heuvels die door de mijnwerkers zijn gemaakt. Het zijn geen natuurlijke heuvels. De mijnwerkers woonden normaal gesproken naast de plaatsen waar ze werkten**



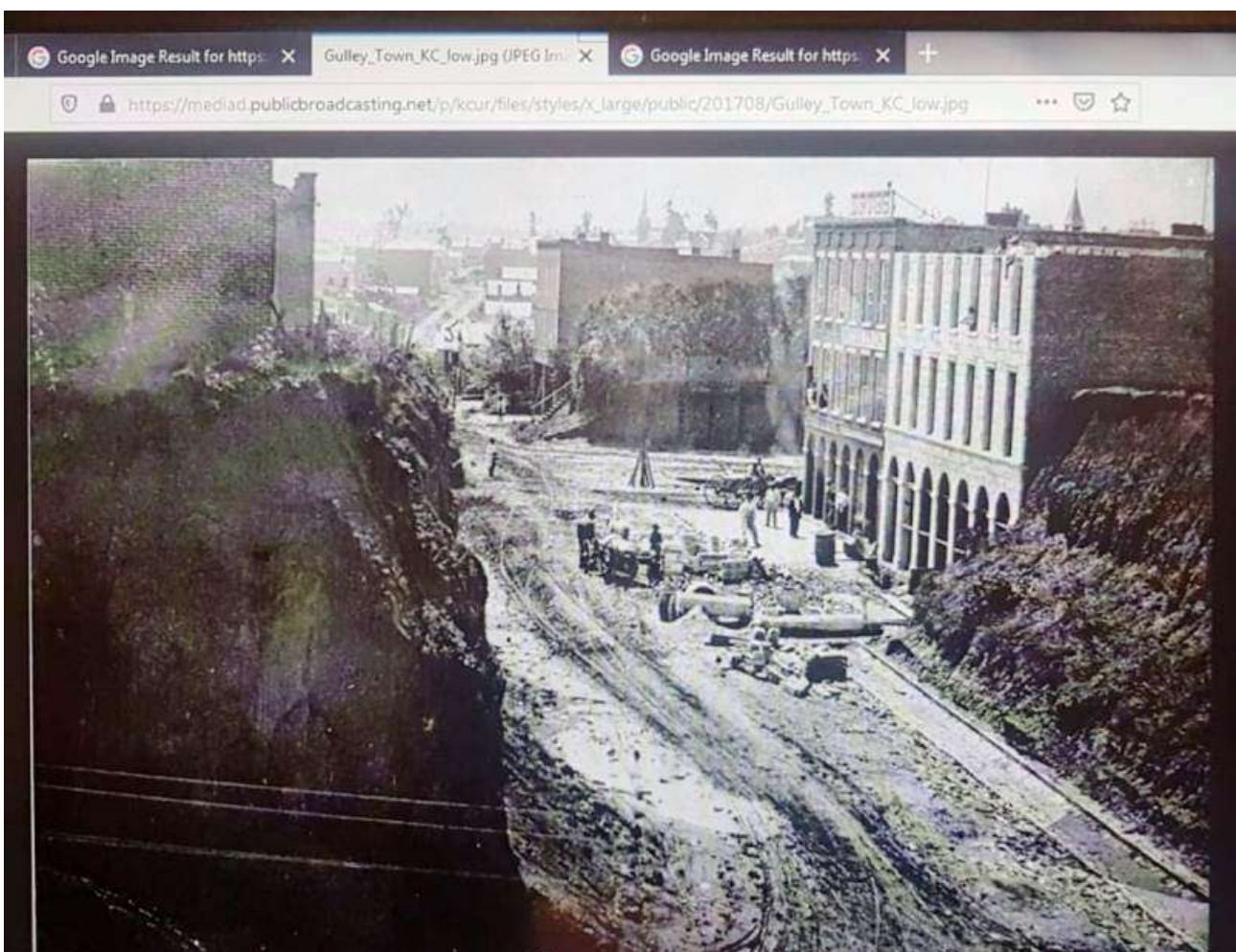
**De foto hierboven toont de huizen van mijnwerkers in Colorado.**

**Vóór de 20e eeuw bouwden mijnwerkers hun huizen naast de plaatsen waar ze mijnbouw deden en veel**

**dorpen en steden werden groter naarmate de mijnbouwgemeenschap rijker werd.**

**Veel huizen werden gebouwd met slechte bouwnormen voor de mijnwerkers om te slapen en bevonden zich op plaatsen die vandaag als gevaarlijk of onstabiel land zouden worden geclassificeerd. Veel mijnwerkers werden bijna als slaven gebruikt en anderen waren eigenlijk vrouwen en kinderen**

**Mijnsites werden slecht beheerd en er gebeurden heel vaak ongelukken. Veel van de kinderen die als mijnwerkers werkten, waren slaven, die geen ervaring hadden met mijnbouw**





**De foto hierboven is van Kansas City, Verenigde Staten van Amerika. Het toont het gebied rond Delaware St, rond 1860**

**Onderzoekers merkten op dat er bergen modder rond de gebouwen te zien waren en dat er een schoonmaakoperatie plaatsvond. Het officiële verhaal van historici over wat er toen gebeurde, wordt door veel mensen in twijfel getrokken.**

**Wat veroorzaakte dit en waar kwam de modder vandaan? Kwam het door een mijnramp?**

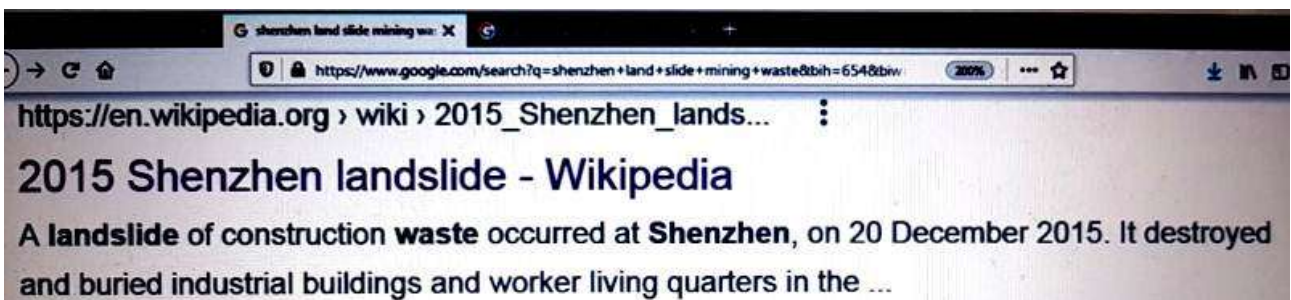


**De mijnramp in Aberfan vond plaats in Wales in 1966. Veel mensen zeggen dat het een door de mens veroorzaakte ramp was**



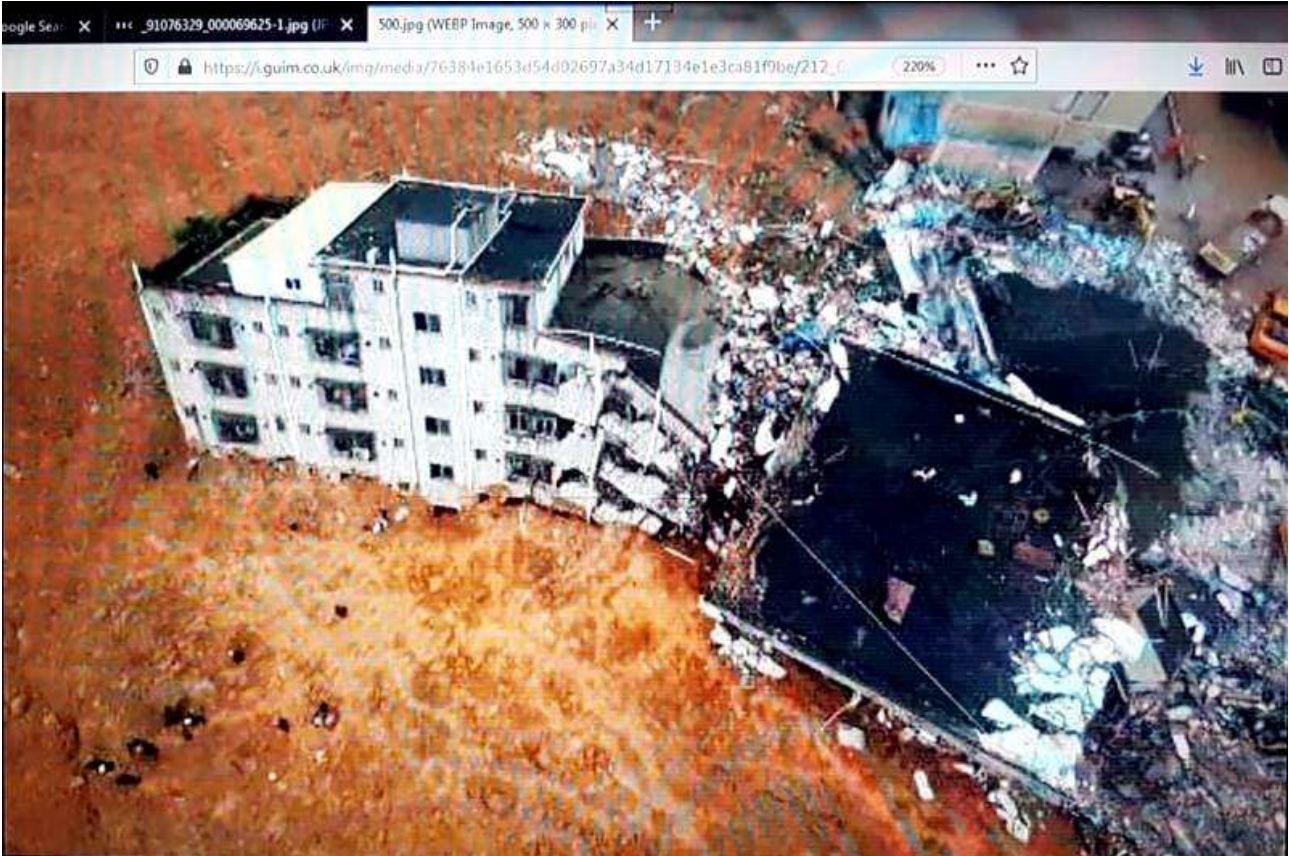
**Afval van steenkoolmijnen viel van een heuvel in Aberfan en begraf veel dingen op zijn pad**

**Dit gebeurde in de 20e eeuw en moderne machines werden gebruikt om de puinhoop van de ramp te verwijderen. Als de rotzooi niet was opgeruimd, zou de begane grond van deze plek zijn veranderd en zouden veel gebouwen vandaag gedeeltelijk zijn begraven**

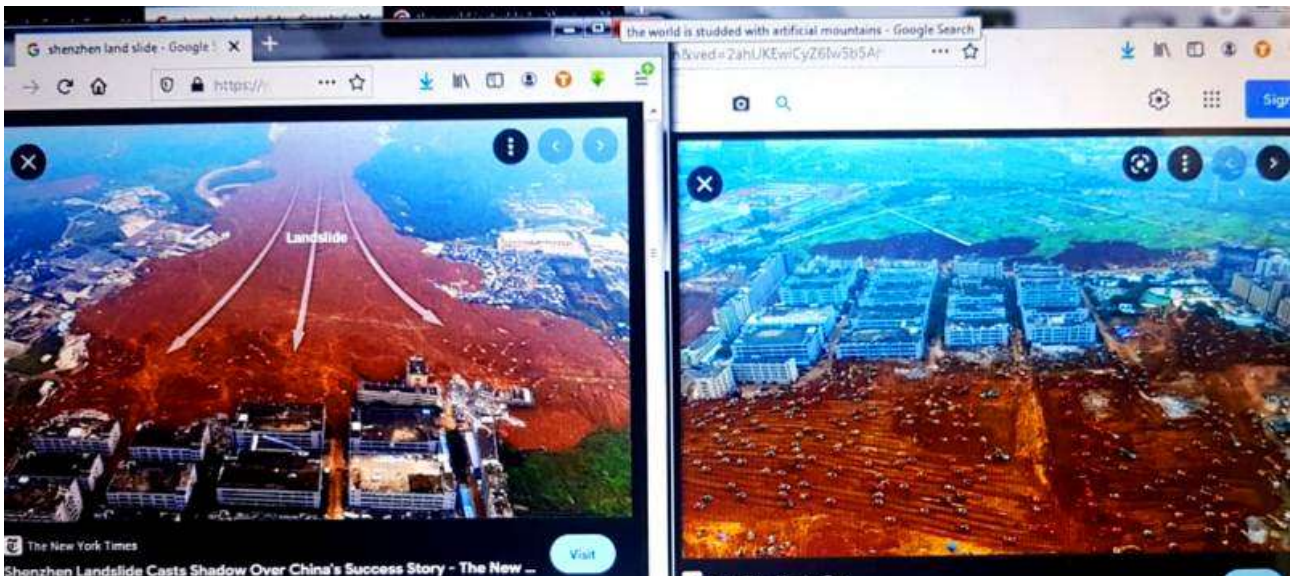




**In Shenzhen, China, vond in 2015 een ramp met bouwafval plaats. Veel mensen zeggen dat het een door de mens veroorzaakte ramp was**



**Bouwafval stortte in en kwam een wijk in Shenzhen binnen en begroef veel dingen op zijn pad**




**De foto hierboven toont het gebied van de ramp in Shenzhen in 2015.**

**Dit gebeurde in de 21e eeuw en moderne machines werden gebruikt om de puinhoop van de ramp te verwijderen. Als de rotzooi niet was opgeruimd, zou de begane grond van deze plek zijn veranderd en zouden veel gebouwen vandaag gedeeltelijk zijn begraven**

**Een serieuze vraag van onderzoekers is deze: veel van de gebouwen die over de hele wereld zijn begraven, - zijn ze begraven vanwege mijnrampen die in het verleden hebben plaatsgevonden?**

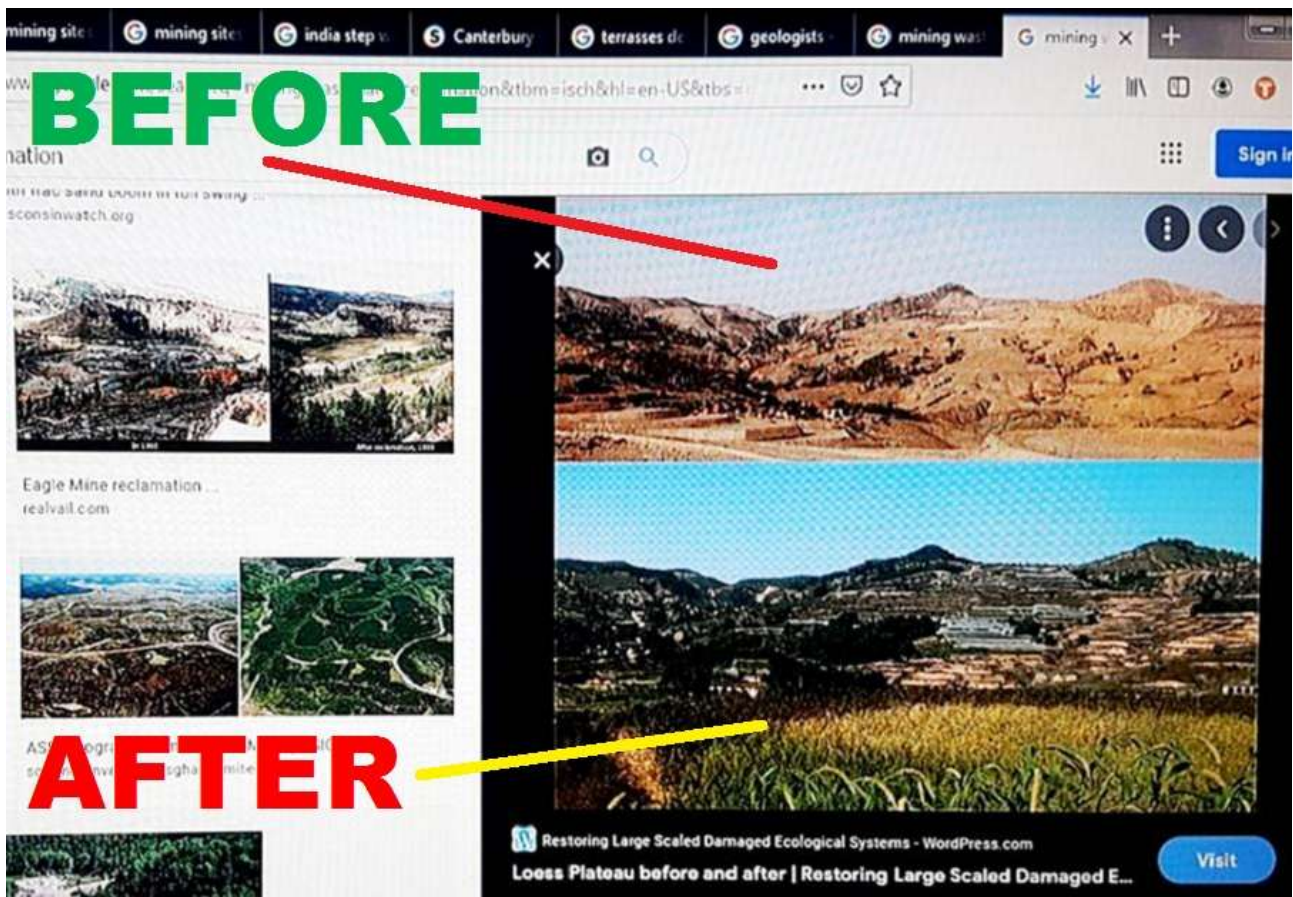
**Dit was een mogelijk antwoord voor veel gebouwen die werden begraven. Maar dit was niet genoeg. Veel gebouwen die werden begraven, waren ver weg van mijnzones**





**Foto hierboven - oude spoorweg in Engeland**

**Op de foto hierboven zien we een oud spoorwegplatform uit de 20e eeuw. De plaats is duidelijk begraven. En dit is niet vanwege een wereldwijde ramp of wereldwijde overstroming.**



## Foto hierboven - landontwikkeling in China

Land wordt altijd hergebruikt en aangepast door mensen. Het duurt niet altijd duizenden of miljoenen jaren voordat bomen en vegetatie zich ontwikkelen in braakliggende gronden of in woestijngebieden. Mensen hebben het land aangepast aan hun behoeften.

Op de foto hierboven is de plaats duidelijk veranderd.

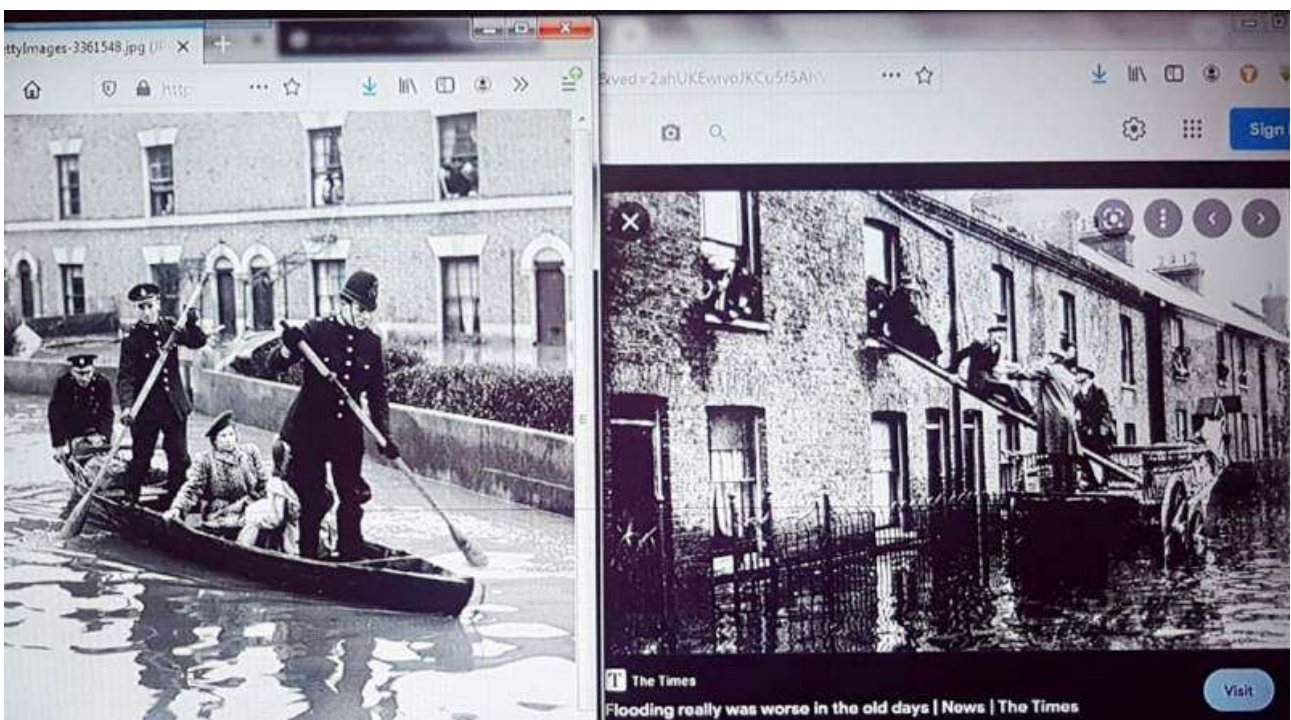
Dit was een ander mogelijk antwoord. Maar ook dit antwoord was niet genoeg. Te veel gebouwen over de hele wereld zijn begraven en op veel plaatsen zijn er geen tekenen van veranderingen in landgebruik.





**Foto hierboven - Kings Cross, Londen**

**Op de bovenstaande foto zien we gebouwen in Londen die zich onder het begane grondniveau bevinden. Er zijn ramen te zien die onder de grond gaan**





## Foto hierboven - overstromingen in Londen

Overstromingen kwamen in het verleden vaker voor in Londen en in heel Europa. Daarom had het geen zin om ramen onder de grond te hebben. Na de Tweede Wereldoorlog werden steden in Europa meer gemoderniseerd en ontwikkeld, waardoor er minder overstromingen waren. Ook is er op veel plaatsen in Europa op een meer verantwoorde manier (maar niet altijd) mijnbouw uitgevoerd

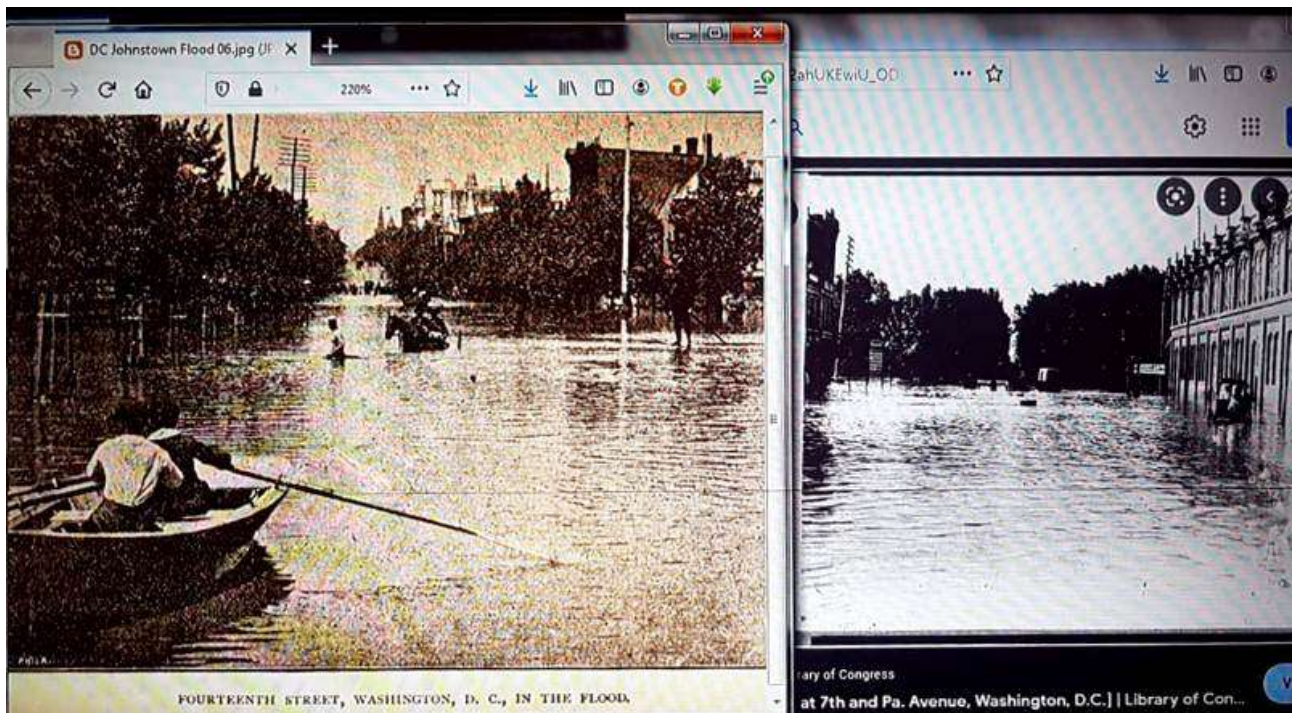
De geschiedenis van deze gebouwen was niet duidelijk. Het was gevaarlijk om ramen onder de begane grond te hebben omdat er water in het gebouw kon komen



Foto hierboven - Logan Circle, Washington DC



**Op de bovenstaande foto kunnen we gebouwen in Washington DC zien die zich onder het begane grondniveau bevinden. Er zijn ramen te zien die onder de grond gaan**



**Foto hierboven - overstromingen in Washington DC, 1889**

**Overstromingen kwamen in het verleden vaker voor in Washington DC en in heel Amerika. Daarom had het helemaal geen zin om ramen onder de grond te hebben. Na de Tweede Wereldoorlog werden steden in Amerika meer gemoderniseerd en ontwikkeld, waardoor er minder overstromingen waren. Ook is er op veel plaatsen in Amerika op een meer verantwoorde manier (maar niet altijd) mijnbouw uitgevoerd**

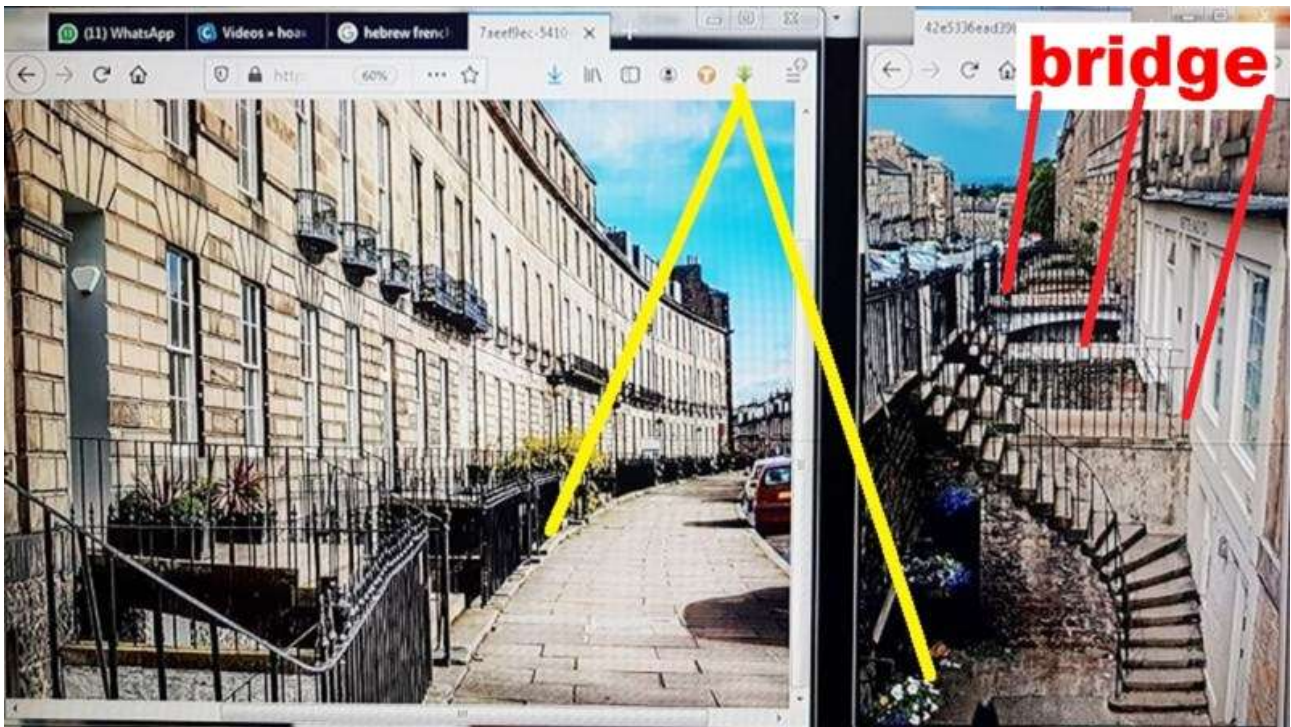
**Het klinkt gek om in die tijd huizen te bouwen, - die ramen hadden die half onder de grond zaten, vooral omdat er in die tijd veel overstromingen plaatsvonden. Hieruit blijkt dat veel van deze gebouwen niet op deze manier zijn gebouwd. Er moet in het verleden iets zijn gebeurd en daarom zijn veel gebouwen over de hele wereld half begraven.**

**Als overstromingen in die tijd gebruikelijk waren, dan is het onmogelijk om ramen onder de grond te plaatsen. Het is onmogelijk dat je iets bouwt en het op zo'n groot risico zet.**

**Wie heeft echt veel van deze gebouwen wereldwijd gebouwd en wanneer? Kunnen we de officiële geschiedenis geloven met betrekking tot de data die worden gegeven, van wanneer veel van deze historische gebouwen daadwerkelijk zijn gebouwd?**

**Zijn de data correct of zijn het leugens?**






**Foto hierboven - Edinburgh, Schotland.**

**Deze gebouwen hebben ramen en deuren die onder de begane grond gaan. Het had destijds geen zin om deze huizen op die manier te maken.**

**Volgens historici was er in die tijd geen goed drainagesysteem, dus het had geen zin om ramen en deuren onder de grond te hebben. Er is een brug gemaakt om het trottoir te verbinden, om de voordeur van elk huis binnen te gaan, waarom? Het is duidelijk dat deze gebouwen oorspronkelijk niet op deze manier zijn gebouwd.**

**Historici vertellen leugens over de wereldgeschiedenis. Ze bedachten de geschiedenis van de 19e eeuw om te verbergen wat er gebeurde. Wie heeft deze gebouwen**

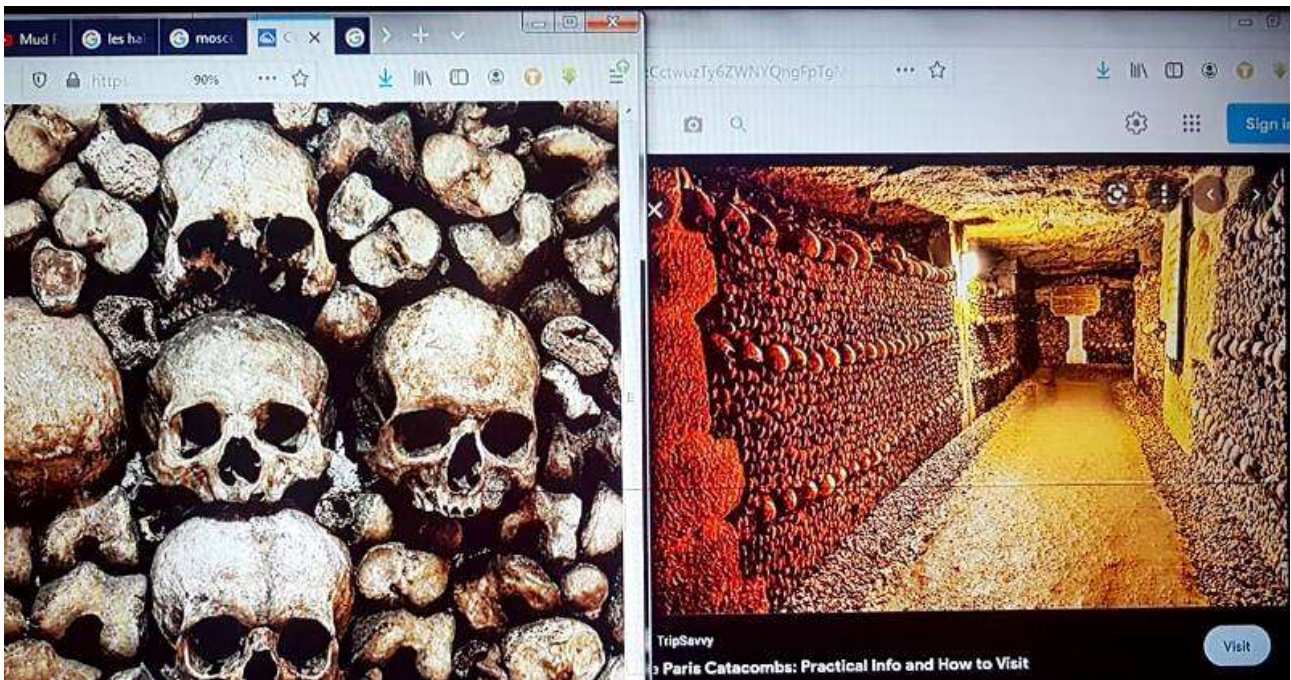
**echt gebouwd en wanneer? En waarom zijn ze half begraven onder de grond?**



**De foto hierboven toont Parijs in Frankrijk in 1973. Een markt die bekend staat als "Les Halles" werd destijds afgebroken en veel mensen realiseerden zich wat zich onder de stad Parijs bevond. Onderzoekers merkten op dat er "constructieondersteuning" was om het huidige begane grondniveau van Parijs te stabiliseren.**

**Waarom?**





## Dit is waarom - Schedel en botten



**De oorspronkelijke begane grond van Parijs lag meer dan 15 meter onder het grondniveau dat we tegenwoordig zien. Parijs heeft een ondergrondse stad met een oppervlakte van ongeveer 1900 hectare.**

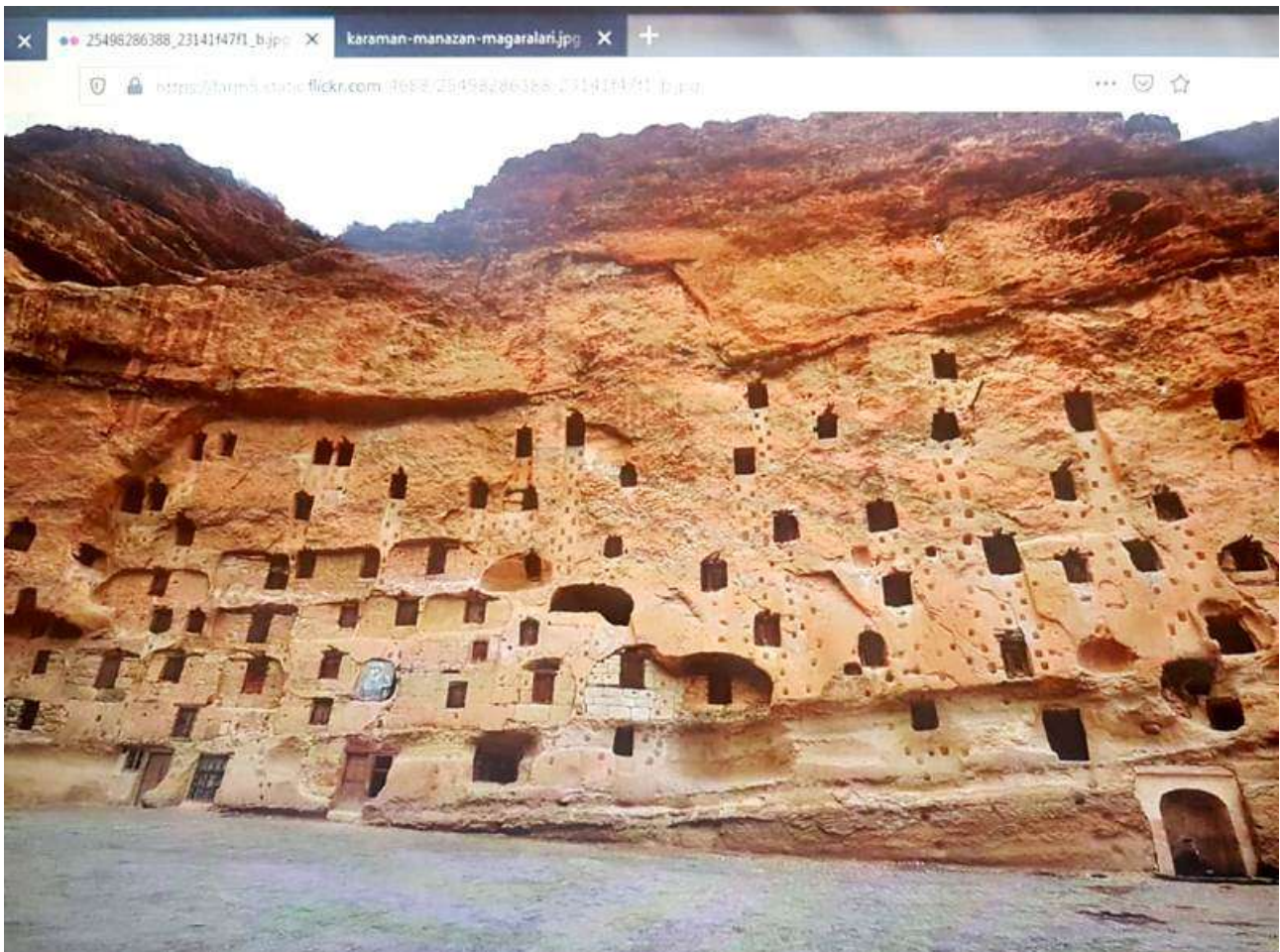
**De ondergrondse stad Parijs heeft ongeveer 200 milj  
aan tunnels en er zijn meer dan 6 miljoen skeletten in de  
ondergrondse stad. Deze staan bekend als de  
"catacomben van Parijs"**

**Wat deden al deze schedels en botten onder de stad  
Parijs? Waarom lag de oorspronkelijke begane grond  
van de stad Parijs vele meters onder de grond? Hoe is  
het niveau van de begane grond veranderd? Waarom  
zijn veel gebouwen in Parijs half begraven? Dit zijn zeer  
serieuze vragen.**

**Onderzoekers ontdekten iets vreemds aan de  
wereldbevolking ongeveer honderd jaar geleden, of  
rond het jaar 1900. Wat ze ontdekten was dat een groot  
percentage van de wereldbevolking in grotwoningen  
woonde, of in gaten in de bergen, of in de grond.**

**Hoe lang leefden mensen zo? Wanneer begon dit en  
waardoor leefden ze zo? Hebben gebeurtenissen of  
rampen in het verleden hun beschaving vernietigd en  
hen gedwongen op dergelijke manieren te leven?**





**Foto hierboven - Taskale Karaman, Zuid-Turkije**

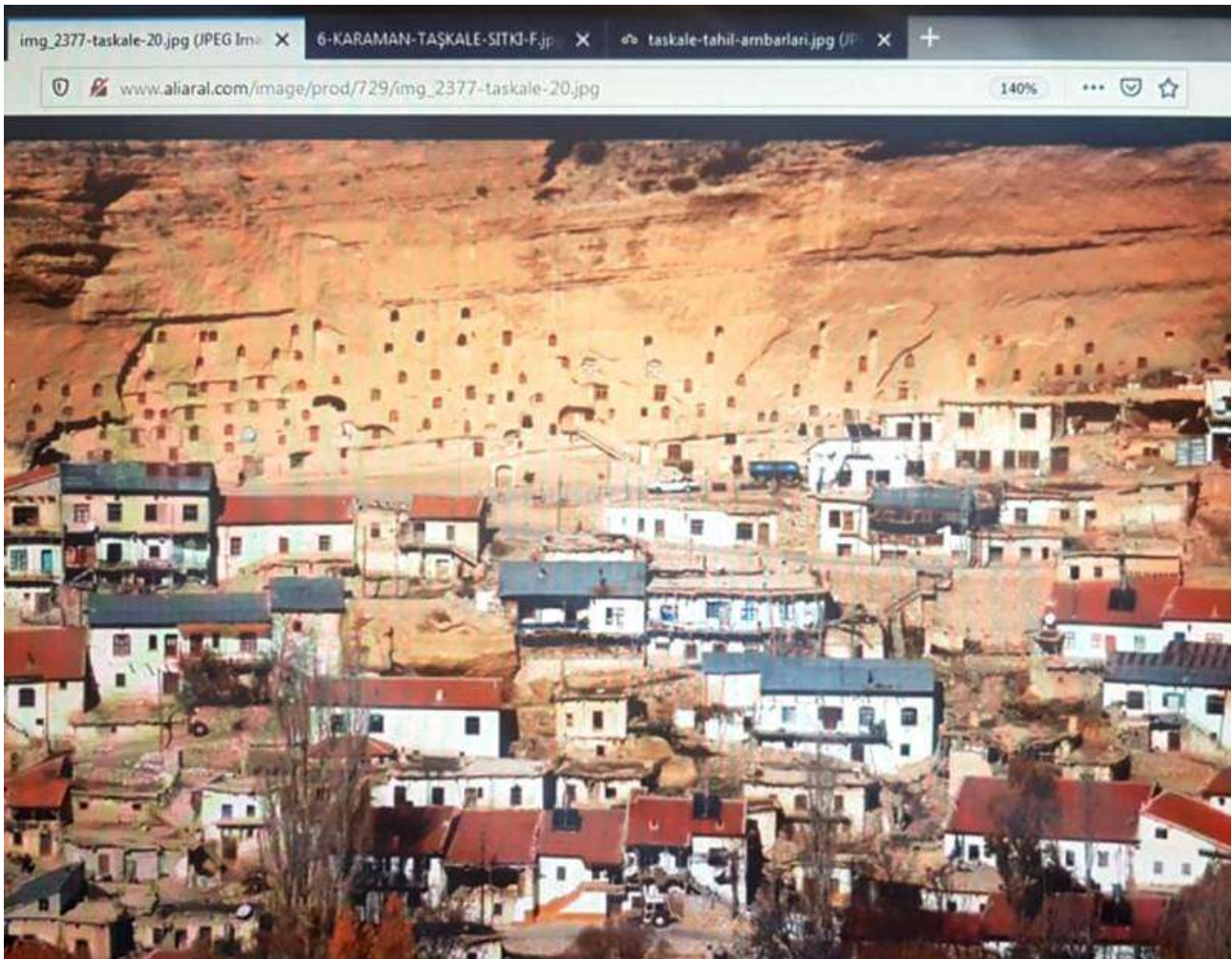
**Veel mensen wonen tegenwoordig nog steeds in dergelijke berghuizen en in heuvels over de hele wereld.**

**Sommige van deze plaatsen kunnen oorspronkelijk gebouwen zijn geweest, maar ze kunnen zijn begraven door een modderstroom-achtige gebeurtenis of een andere vorm van ramp en zijn een berg of een heuvel geworden. Andere plaatsen zagen er duidelijk uit als oude mijnsites.**

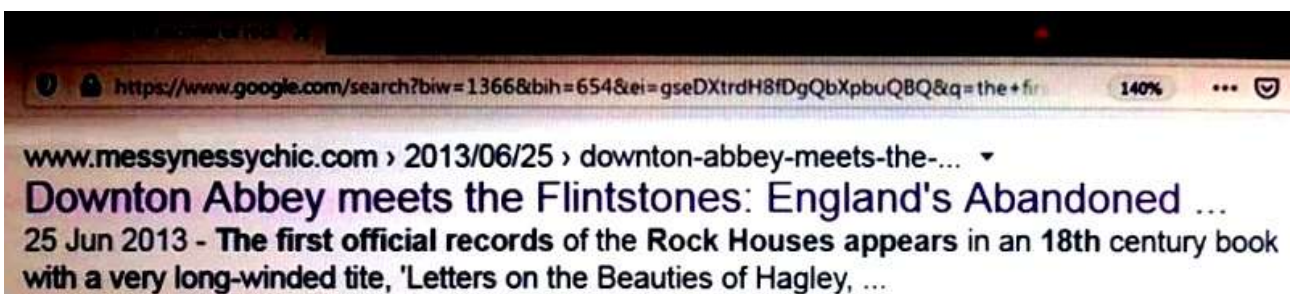
**Over de hele wereld zijn veel vergelijkbare plaatsen te zien. Een belangrijke reden waarom mensen deze plaatsen vandaag verlaten, is te wijten aan het snelle**



**verstedelijingsproces in veel delen van de wereld in de afgelopen tijd.**

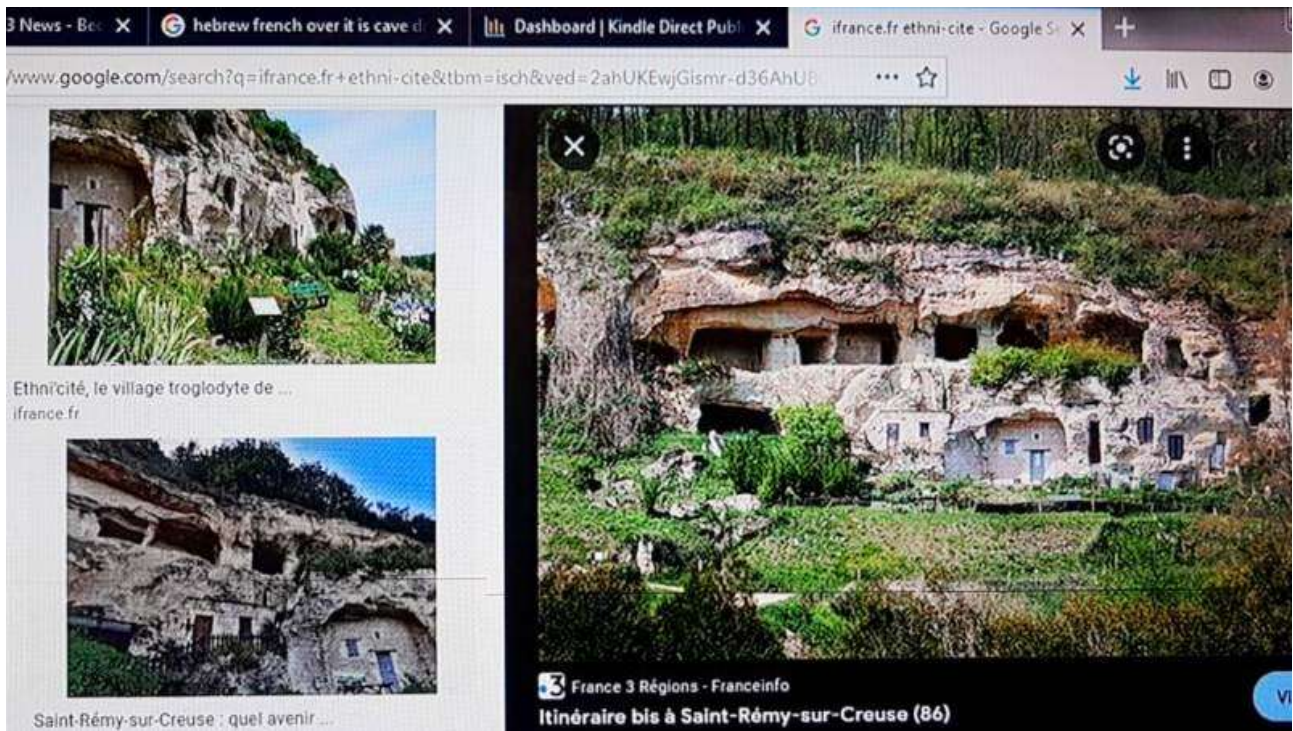


**Hierboven staan moderne huizen in Taskale Karaman, Turkije. Niet iedereen ging naar grotere steden. Veel mensen verhuisden naar huizen in de buurt, die op de begane grond waren gebouwd, net buiten hun grotwoning.**





**In Engeland was de eerste vermelding van grotwoningen in de afgelopen 200 jaar. Dit leidde tot een nieuwe vraag: – hebben mensen recentelijk in grotwoningen geleefd in de laatste 2 eeuwen?**



**De foto hierboven toont voorbeelden van grotwoningen in Frankrijk. Honderd jaar geleden woonden nog veel mensen in grotwoningen. Er zijn duizenden grotten en tunnels in landelijke gebieden over de hele wereld.**

**Er zijn aanwijzingen dat er in de 19e eeuw veel mensen in deze grotten woonden. De serieuze vraag is waarom?**



**Miljoenen grotwoningen zijn tegenwoordig in China. Nauwkeurige gegevens zijn niet beschikbaar als het gaat om China. Schattingen van de huidige populaties van grotwoningen lopen op tot 100 miljoen mensen of meer.**

**Dit aantal is niet duidelijk in China, omdat veel van de jongeren hun ouders in de grotwoningen achterlaten en in fabrieken in grote steden gaan werken. Ze keren 1 of 2 keer per jaar terug naar hun grotwoning.**

**Uit gegevens blijkt dat meer dan 100.000.000 (100 miljoen) mensen tegenwoordig in grotten op hellingen wonen, maar als de jongeren aan die lijst worden toegevoegd, kan het aantal verdubbelen.**



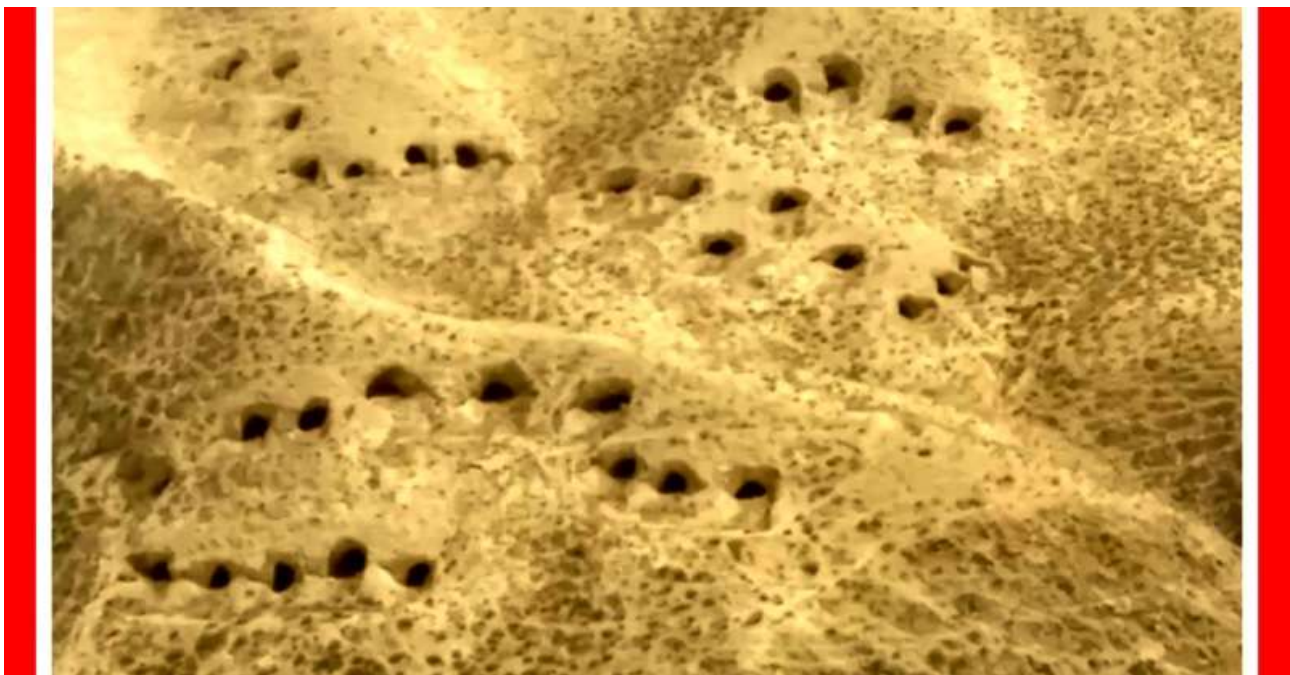


**De locaties waar en hoe deze woningen gebouwd gaan worden, worden zorgvuldig uitgekozen. Een soort ritueel of onderzoek wordt uitgevoerd wanneer ze het gat of de grot selecteren. Dit is een vorm van testen om te zien of het gat of de grot stabiel en veilig is, voordat je een huis op die locatie maakt.**

**Het is een verrassing dat veel mensen nog steeds zo leven, in grote aantallen over de hele wereld. Naar schatting 10% of 20% van de mensen in China heeft nu misschien een levensstandaard die de westerse economische normen inhaalt, maar volgens veel economen leeft de meerderheid van China helaas nog steeds in wat zou worden geclassificeerd als derde wereldstandaarden.**



**Foto hierboven - grotwoningen in Shanxi, China, 1928**



**In Sichuan en Gansu, en vele andere plaatsen in China, zijn veel gaten en grotten te zien in berggebieden. Er**



**woonden recentelijk nog veel mensen op deze plaatsen, tot de jaren negentig. Na de jaren negentig gingen veel mensen in steden wonen en werken, toen de economische ontwikkeling in China toenam.**

**Omdat China erg arm was in vergelijking met veel andere landen in de wereld, leefde een groter percentage van China in 1980 en 1990 nog steeds in hollen. Onderzoekers ontdekten dat in het jaar 1900 veel meer mensen in hollen in China woonden, misschien tot de helft van de bevolking of zelfs meer. De serieuze vraag is waarom?**



**Niet iedereen ging naar grotere steden. Veel mensen verhuisden naar huizen in de buurt, die op de begane grond waren gebouwd, net buiten hun grotwoning.**

## Waarom leefden mensen in grotten?

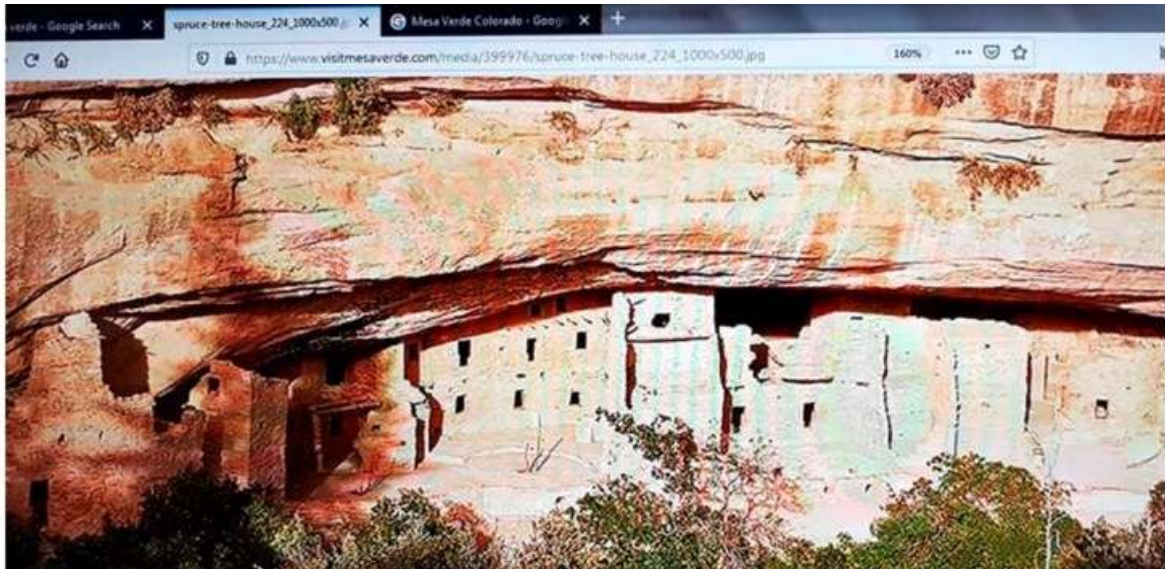
Sommige historici zeggen dat dit een traditie is en al eeuwen aan de gang is. Is dit echt waar? Of vertellen historici leugens?

Onderzoekers geloven dat dit geen oude traditie is, maar geloven dat veel mensen op dergelijke plaatsen zijn gaan wonen omdat er in hun beschaving een grote ramp of ingrijpende gebeurtenis heeft plaatsgevonden die hen dwong op dergelijke manieren te leven.

Het is duidelijk dat naarmate de omstandigheden op het aardoppervlak veiliger werden, mensen uit de gaten trokken en naar dorpen en steden gingen, of huizen bouwden in de buurt van de grotten. Onderzoekers verwerpen het idee dat mensen al duizenden jaren in dergelijke gaten leven. Dit verhaal is verzonnen om te passen bij de evolutietheorie. Mannen waren apen. Mannen waren dieren. Toen werden ze mens en vonden plotseling een brein, en ze werden wakker

Er kan een andere reden zijn waarom veel mensen zo leefden. Werden deze mensen onderdrukt door de heersers en meesters in vorige beschavingen? Werden ze gedwongen om zo te leven als gevolg van tirannie en onderdrukking? Of verstopten veel mensen (niet allemaal) zich ergens voor?

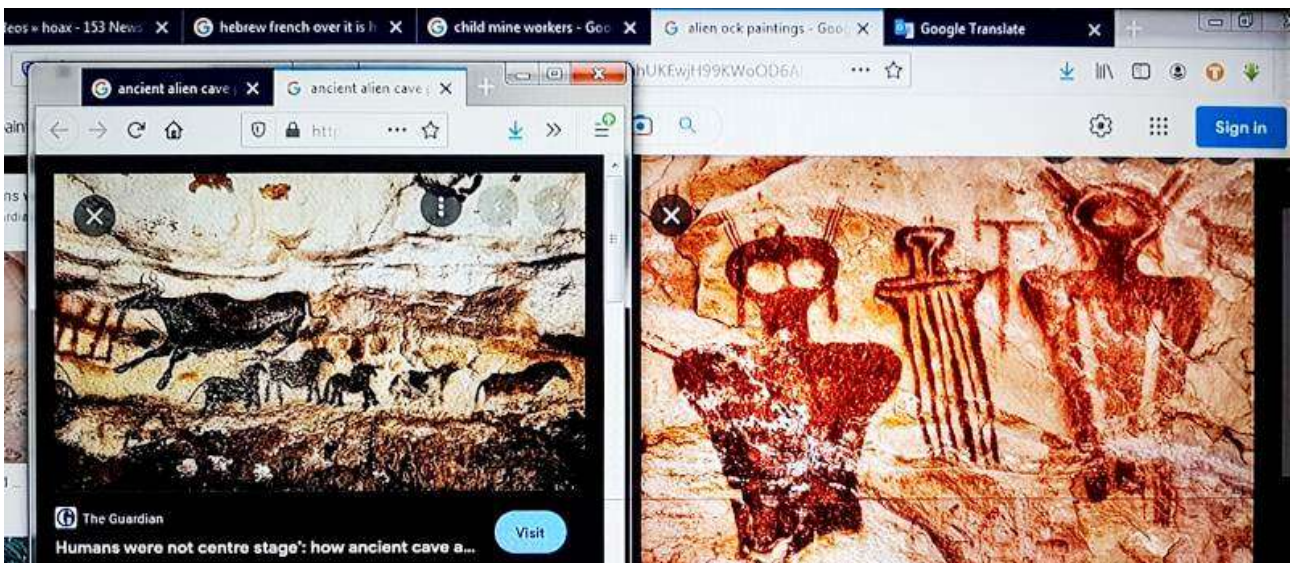




**Mesa Verde grotwoningen, Colorado, Noord-Amerika**

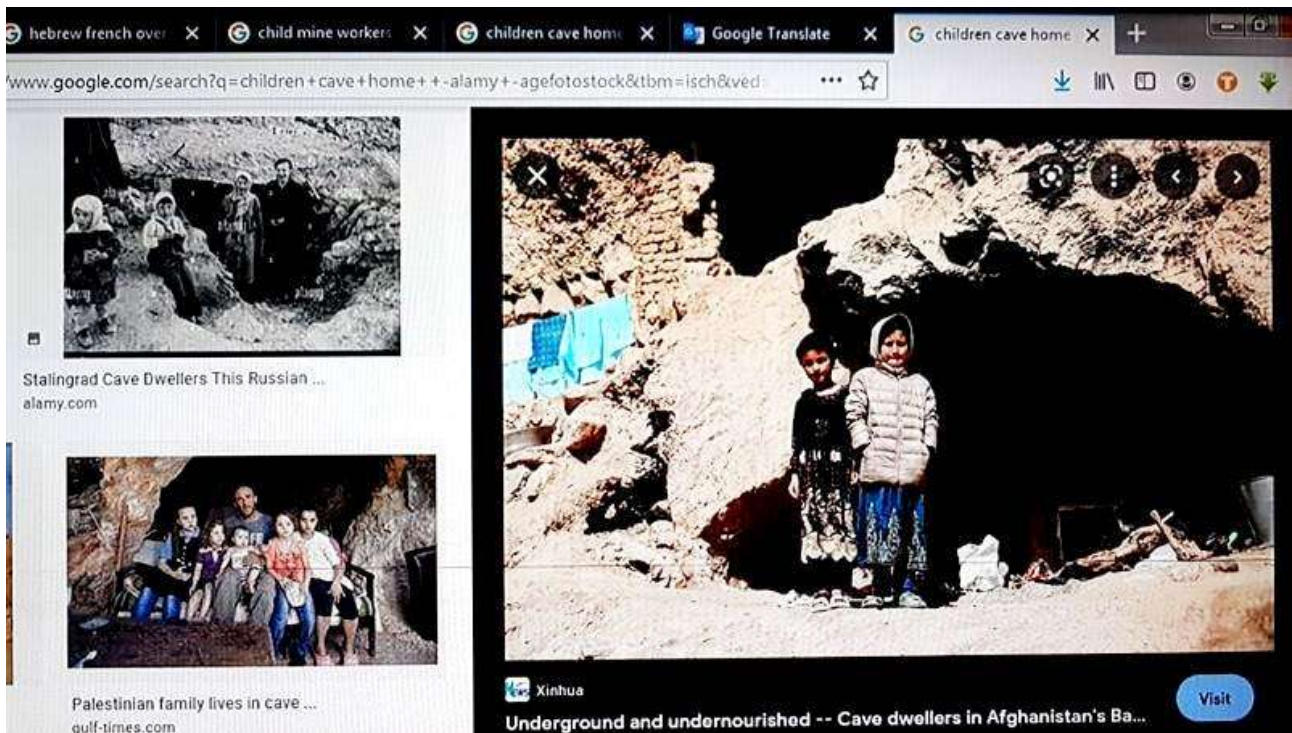


**Grotwoningen zijn ook te vinden in Noord-Amerika en Zuid-Amerika. Ze zijn over de hele wereld te vinden**





**Er zijn veel theorieën en verhalen die door historici worden verteld over 'oude grottekeningen' die over de hele wereld zijn gevonden. Vertonen sommige van deze afbeeldingen "buitenaardse wezens"? Of vertellen historici leugens?**

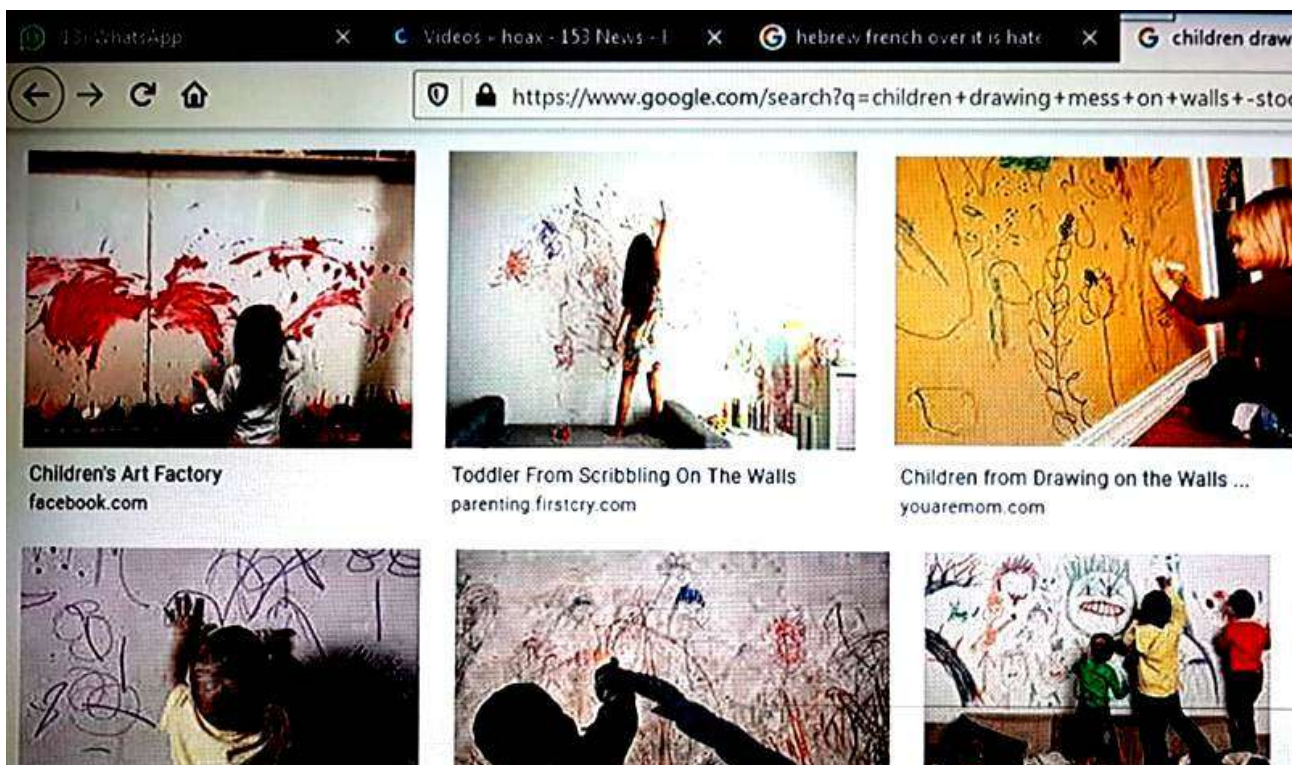


**Op de foto hierboven zien we kinderen die met hun gezin in grotwoningen in Afghanistan wonen**





**Op de foto hierboven zijn kinderen te zien die in mijnen aan het werk waren. Veel kinderen in Europa en Amerika werkten in de 20e eeuw in mijnen en grotten**



**Op de foto hierboven zie je een voorbeeld van wat kinderen normaal doen. Ze maken tekeningen op**

**muren. Oudere kinderen tekenen meer geavanceerde afbeeldingen. Tegenwoordig tekenen kinderen die in grotten leven veel verschillende soorten afbeeldingen op de muren, in de grotten.**

**Zijn de tekeningen in grotten gemaakt door kinderen? Er is geen bewijs dat afbeeldingen in grotten oud zijn, en er is geen bewijs dat ze buitenaardse wezens tonen. De waarheid is niet moeilijk te zien. Historici praten zoals gewoonlijk onzin**

**Veel mensen vonden nog iets vreemds, rond de wereld in 1900. Een groot percentage van de wereldbevolking was halfnaakt of helemaal naakt. In eenvoudige bewoordingen liepen veel mensen naakt rond, over de hele wereld.**





## Foto boven: - Indonesië rond 1900

Veel mensen waren naakt of half gekleed met een doek om hun lichaam gewikkeld. Veel van de kleding die mensen in die tijd droegen, werden massaal geproduceerd in fabrieken in Europa of Amerika of Japan, - of in grote steden die normaal gesproken in handen waren van koloniale rijken.

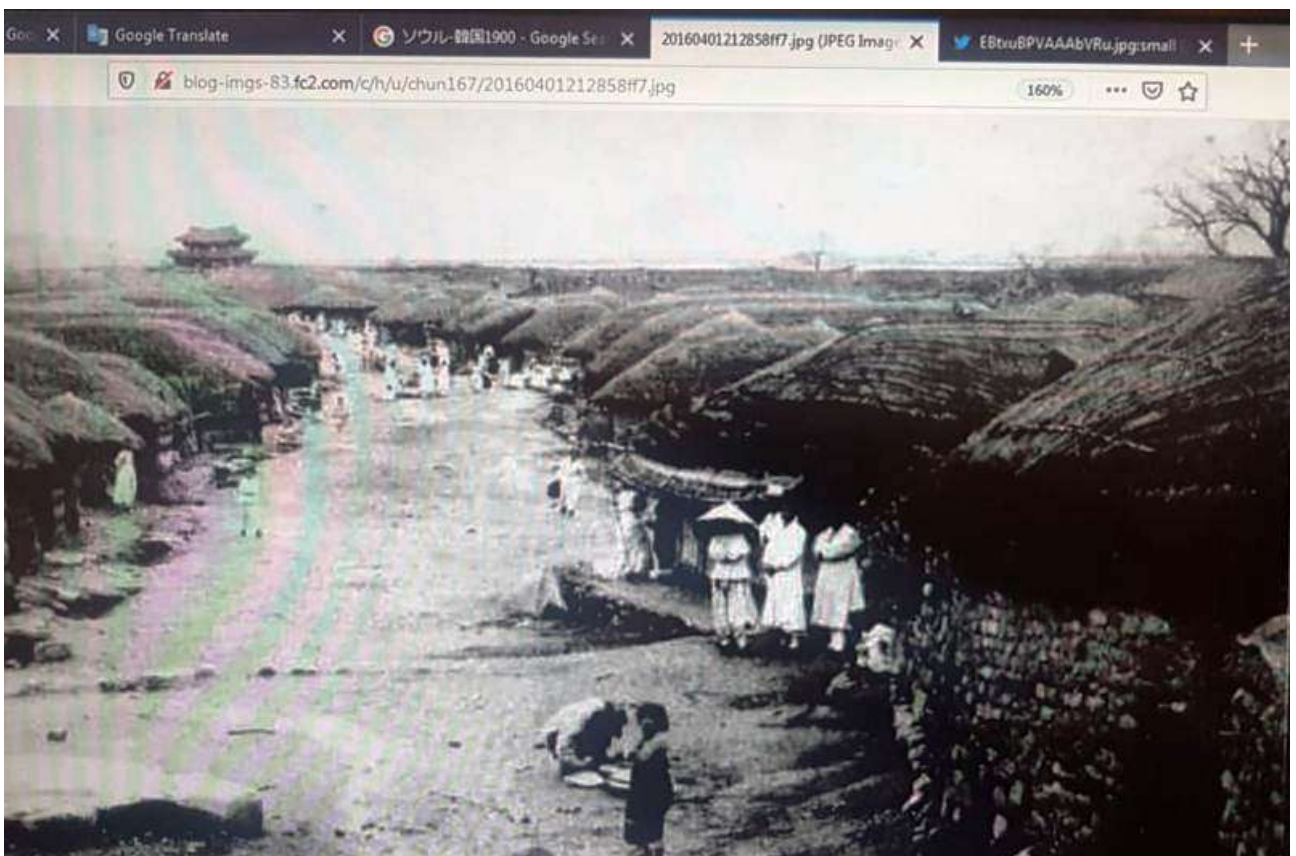
Hoe lang leefden mensen zo? Wanneer begon het en waarom leefden ze zo? Heeft een gebeurtenis of ramp in het verleden hun beschaving vernietigd, die hen dwong om zo te leven? Of werden ze gedwongen om zo te leven vanwege tirannie en onderdrukking?



Foto boven: - Taiwan in 1900, niet Thailand.

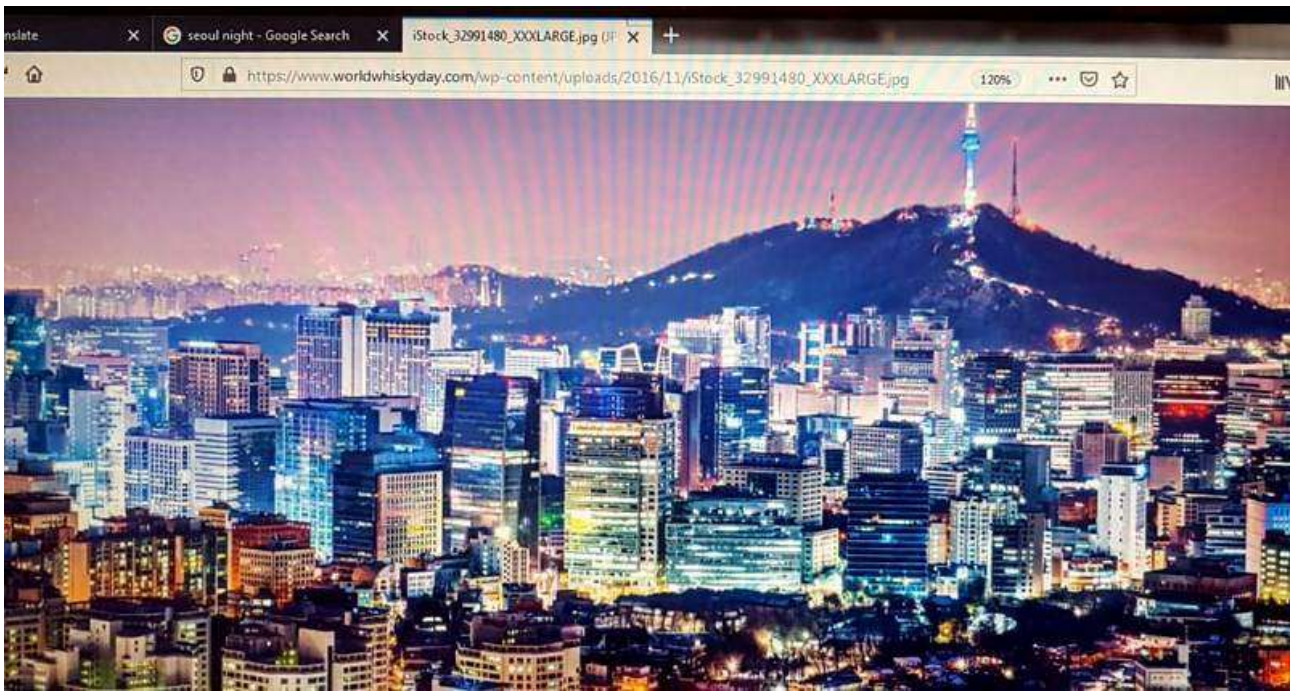


**De foto hierboven toont een voorbeeld van Taiwan vandaag**



**Seoul, Zuid-Korea, 1900 - hoe normale stadsmensen leefden**





**Seoul - Zuid-Korea vandaag**



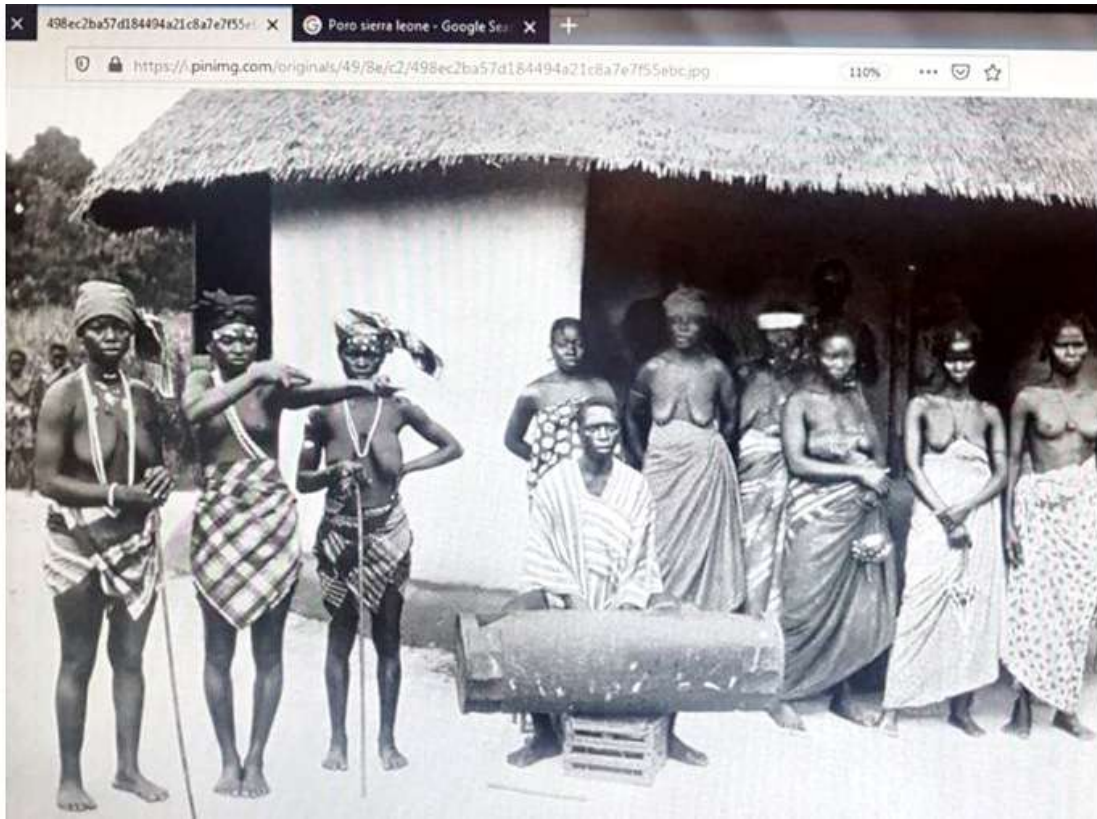
**Typisch leven in Seoul, Zuid-Korea rond 1900**

**Veel van de witte kleding die mensen in die tijd droegen, werd massaal geproduceerd in geïndustrialiseerde centra in Europa of Amerika of Japan, - of in grote steden die normaal gesproken werden gecontroleerd door koloniale rijken.**

**Wat droegen deze mensen voordat de witte stof die in machines werd gemaakt voor hen beschikbaar was? Of waren deze mensen eeuwenlang naakt? Dragen deze mensen kleding omdat ze dat wilden, of werden ze gedwongen kleding te dragen?**

**De dame op de foto hierboven lijkt niet fatsoenlijk gekleed te zijn. Werden deze mensen gedwongen om kleding te dragen? De mensen op de foto hierboven zijn aan het werk. Waren ze gedwongen te werken?**





**Sierra Leone, Afrika, 1900**



**Hongarije, Europa rond 1915 - 20**



**Hopi Amerikanen - 1907**



**Madura, Zuid-India, rond 1900 tot 1930**




**De halve wereld leek voor 1900 naakt of zonder kleren te zijn. Wat is hier aan de hand? Waarom waren deze mensen naakt?**

**Dit is een wereldwijde vraag en het is serieus. Waarom ziet de halve wereld er honderd jaar geleden naakt uit? Was het altijd zo? Is er iets met deze mensen gebeurd, of hebben ze ervoor gekozen om zo te leven? Hoe lang hebben deze mensen zo geleefd?**

**Was de rest van de wereld naakt vóór 1800? Of was dit het gevolg van de vernietiging van een beschaving? Of werden deze mensen onderdrukt en gedwongen om zo te leven door eerdere beschavingen?**

**Of was het vanwege religie? De meeste christenen en moslims en joden waren in 1900 gekleed in kleding. Kwam dat door religie?**

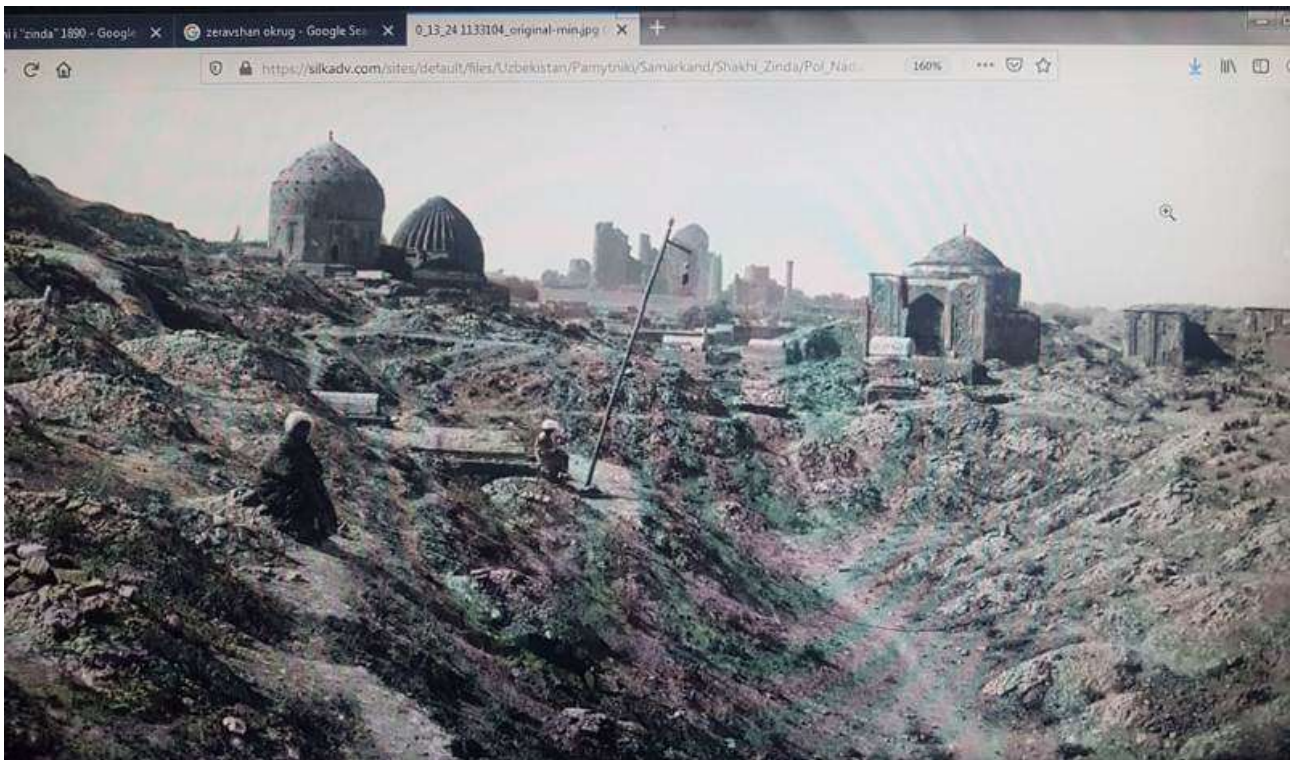


**Foto boven: - Samarkand in Oezbekistan, Centraal Azië,  
rond 1890.**

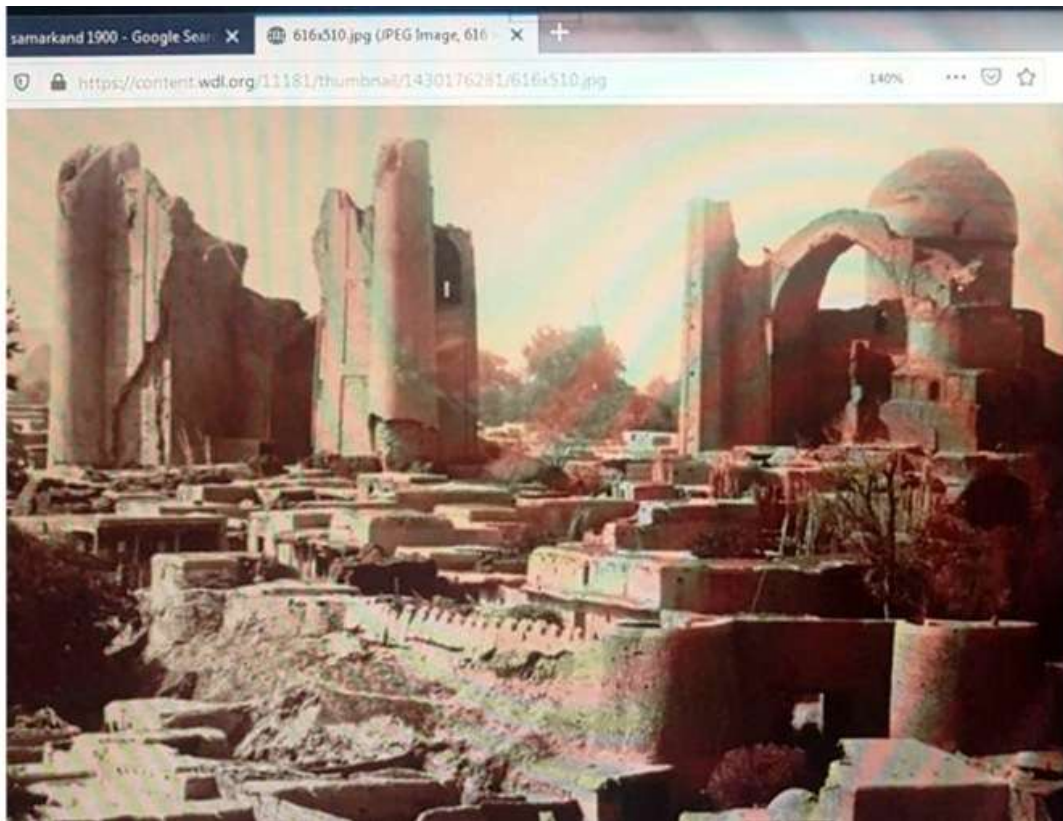
**Het fotobewijs laat zien dat daar een ernstige ramp of  
oorlog heeft plaatsgevonden. De plaats ziet eruit als een  
enorme ramp**

**Wat is hier in godsnaam gebeurd?**



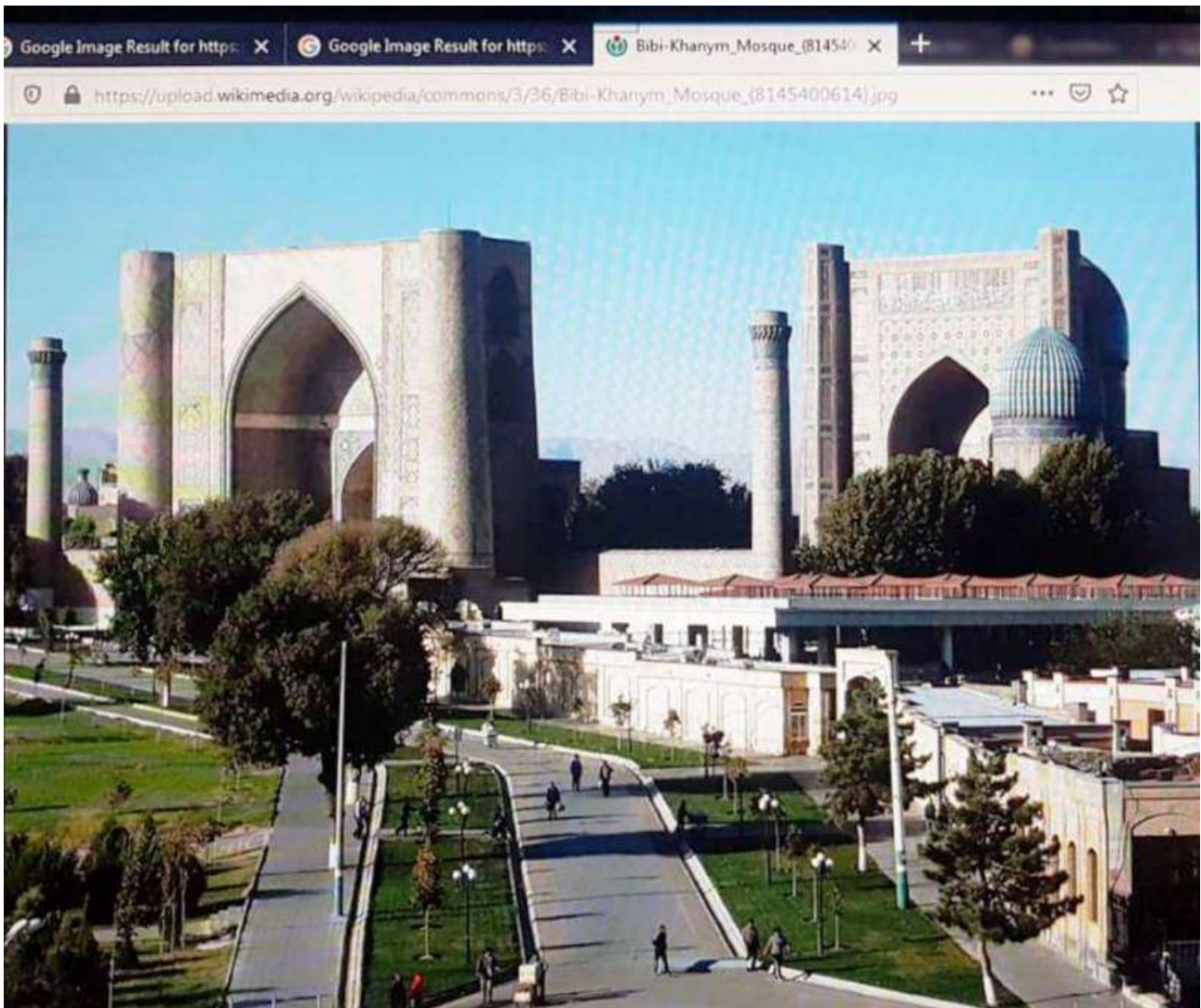


**Het is te zien dat hier een soort overstroming heeft plaatsgevonden, en er is ernstige schade aan de gebouwen, wat erop wijst dat er mogelijk een oorlog of ramp heeft plaatsgevonden**



**De gebouwen zijn zwaar beschadigd. Hieronder is een foto die dezelfde plaats laat zien en hoe het er vandaag uitziet, nadat de stad was opgeruimd en hersteld. De mensen zien er klein uit in vergelijking met de grootte van de oude gebouwen.**





**De stad Samarkand ligt in Centraal-Azië en veel delen van de regio zijn tegenwoordig als een woestijn. Wie heeft deze grootse gebouwen gebouwd en hoe en wanneer? Wanneer is deze plek echt verwoest en hoe en waarom?**



**Hierboven is een zeventiende-eeuwse wereldkaart bekend als - 1606 -26 Nova Blaeu**

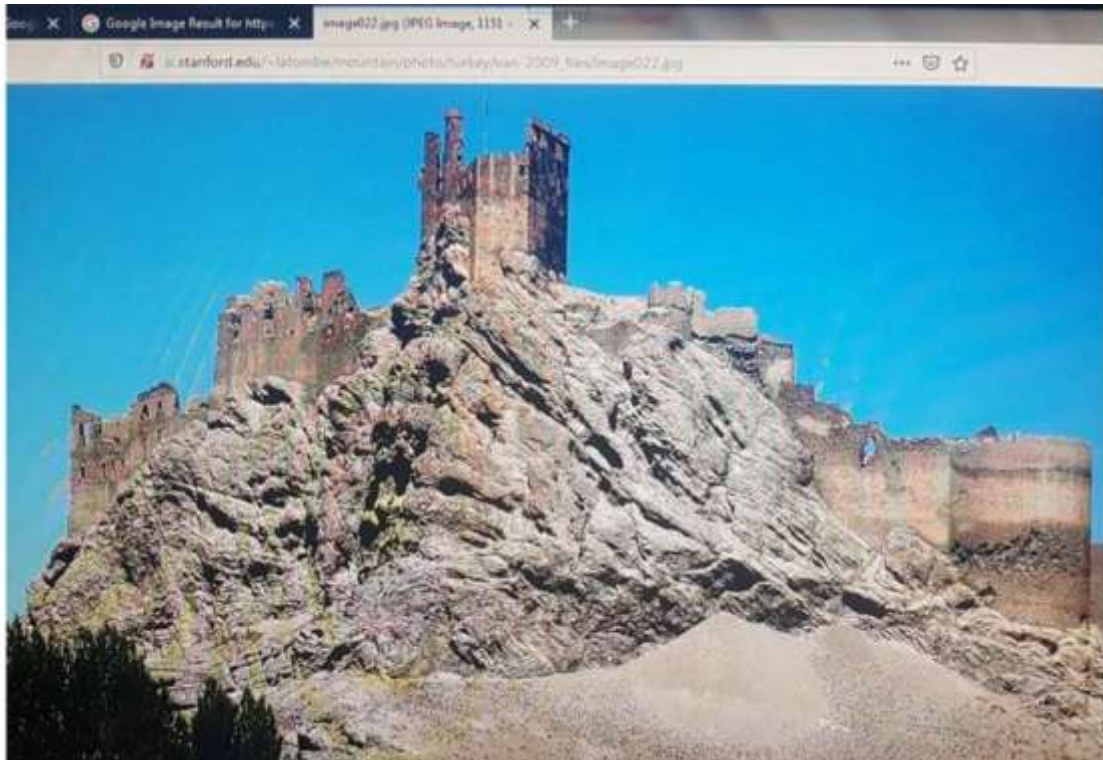
**Sommige kaarten uit het verleden tonen de Sahara-regio in Afrika met steden en rivieren. Grote delen van Noord-Amerika zijn bedekt met een witte kleur, alsof de regio bedekt was met ijs, of misschien was de regio onbekend, of wilden ze niet zeggen.**

**Er is een groot probleem als het gaat om Afrika in de Sahara en het Midden-Oosten en Centraal-Azië. Deze plaatsen staan tegenwoordig bekend als woestijngebieden. Maar sommige kaarten uit het verleden laten zien dat er veel steden waren in Centraal-Azië en het Midden-Oosten en de Sahara-regio. Maar deze regio's zijn tegenwoordig woestijnen. Waarom...?**



**Wat kan er in het verleden zijn gebeurd waardoor deze plaatsen in woestijngebieden zijn veranderd?**

**Of vertellen de historische kaarten leugens?**



**Hosap Castle, Van district, Oost-Turkije**

**Er is modder of klei over de muren van het kasteel alsof het op het gebouw is gegooid.**

**Onder de klei of modder zijn de originele muren te zien. Kasteelruïnes over de hele wereld vertonen soortgelijke modder op hun muren. Welk type kracht zou dit hebben kunnen doen en waarom en wanneer? Wie deed dit? Of is dit in de loop van de tijd vanzelf ontstaan?**

**Wat was de oorspronkelijke functie van deze gebouwen? Zijn het echt historische kastelen?**



**Foto hierboven - ingang van Hosap Castle**

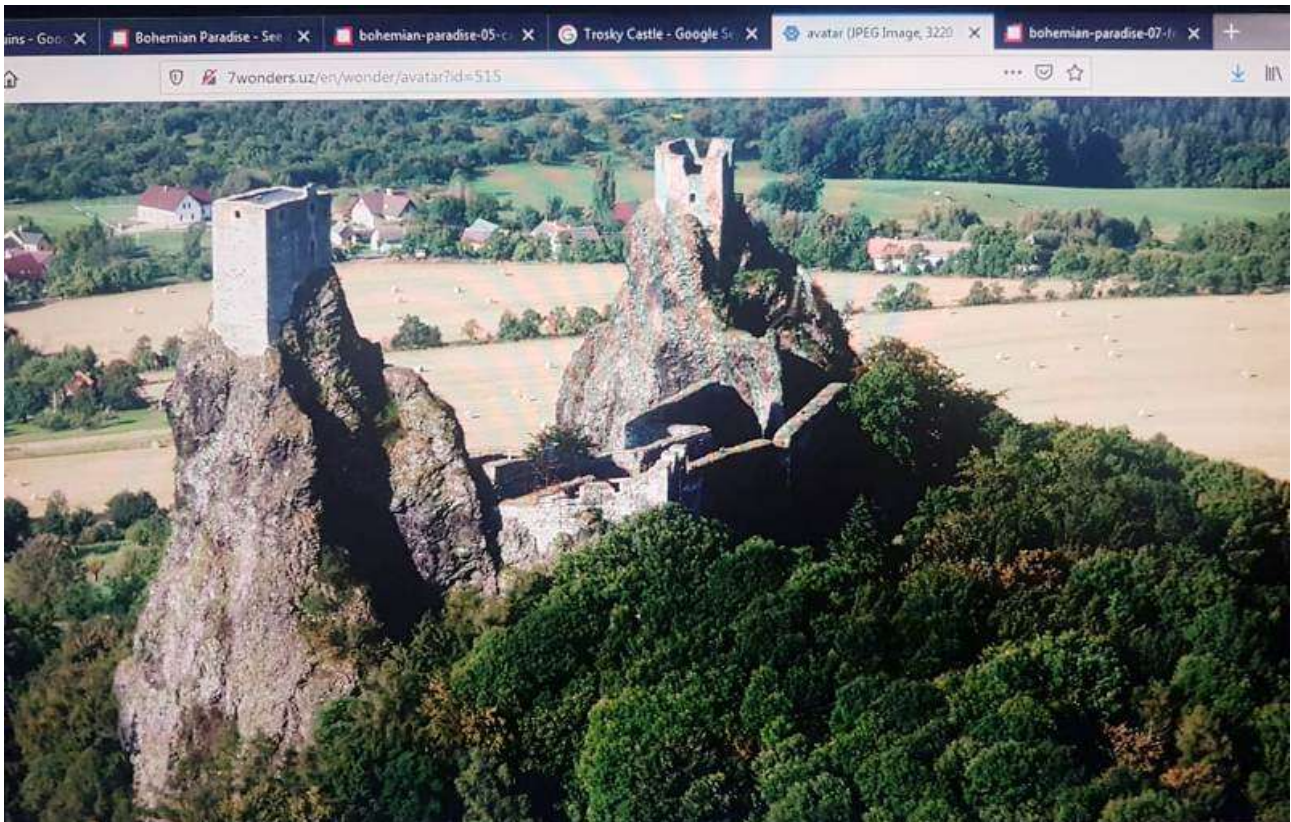
**Op bovenstaande foto is duidelijk te zien dat de modder op de muren is geduwd. Maakte de modder deel uit van de buitenste laag van het gebouw en is het gesmolten? Heeft de wereld geleden onder een klimaatgebeurtenis die veel ijs smolt en een overstroming veroorzaakte, en waardoor veel gebouwen aan de buitenkant smolten? Was het één gebeurtenis of meerdere gebeurtenissen, en wanneer vond het plaats? Of kwam het door oorlog?**

**Als het een aanval was, was het dan vanuit de lucht...?  
En welk type machine deed dit? Of was het een**

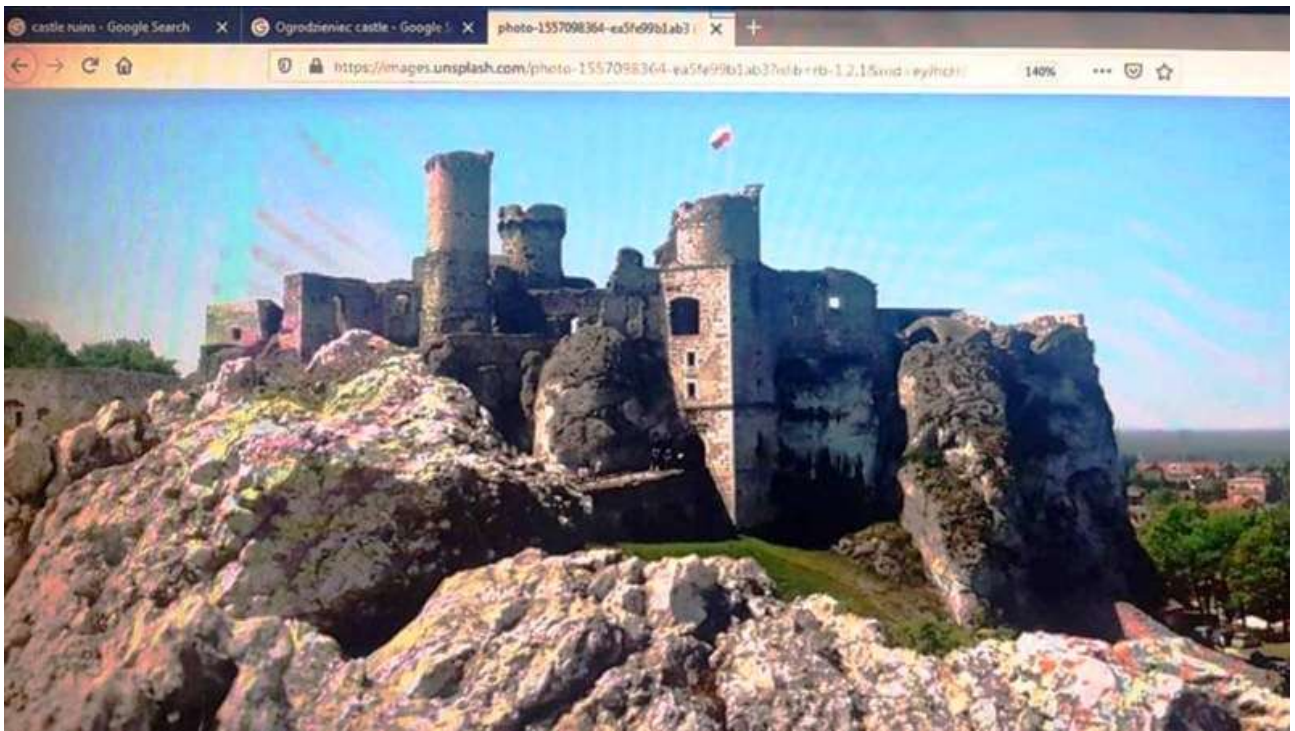


**elektrisch wapen? Of is het veroorzaakt door een natuurramp?**

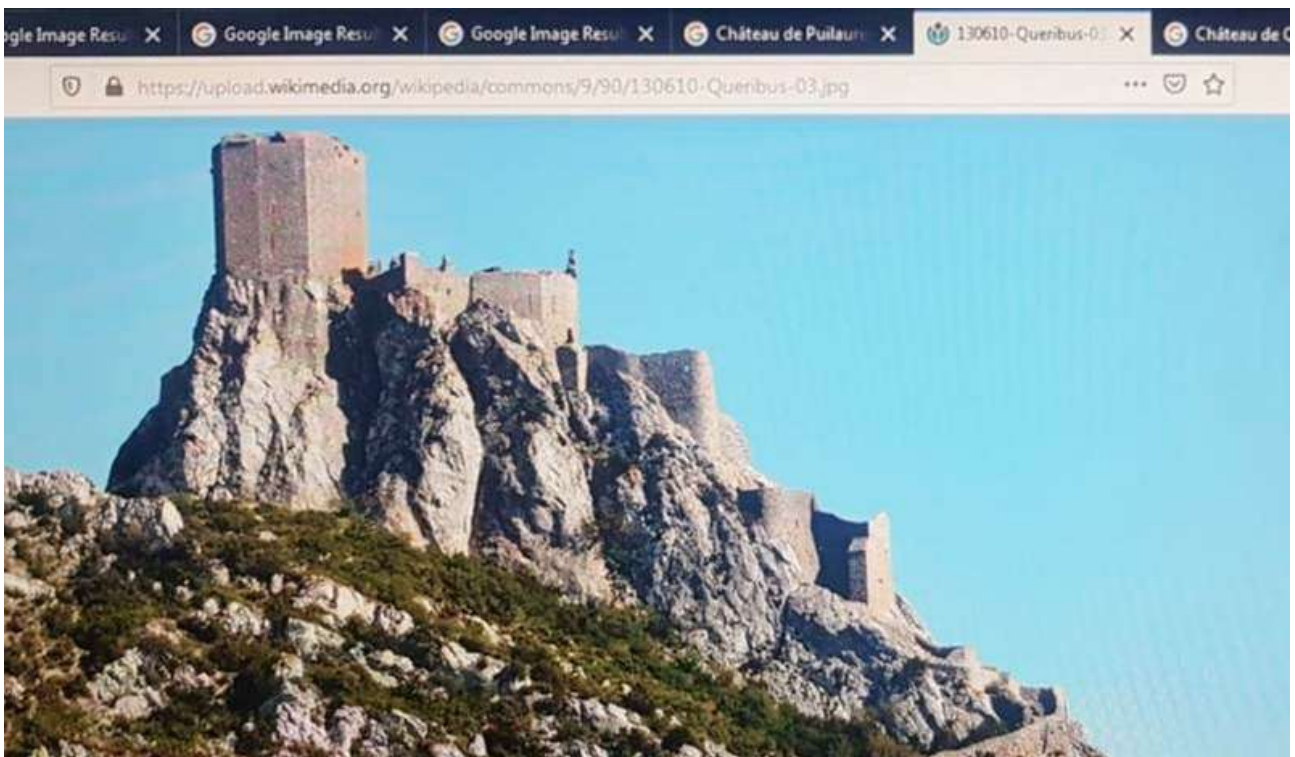
**Over de hele wereld zijn veel kastelen en soortgelijke gebouwen te zien. Andere plaatsen zijn in de afgelopen 100 jaar gerepareerd en gerestaureerd.**



**Kasteel Trosky - Tsjechië**



**Kasteel Ogrodzieniec - Polen**



**Château de Queribus - Frankrijk**





**Tijdens de Franse Revolutie sprak slechts ongeveer 10 procent van de Fransen "basisfrans". Dit betekent dat 90 procent van de mensen geen Frans sprak en geen Frans kon lezen.**

**Hoe zit het met al die Franse boeken uit die tijd, en de geschiedenis die in die boeken is geschreven? Het zijn valse geschiedenisboeken die later zijn geschreven. Het is bekend dat de meeste mensen in Frankrijk de Franse taal in de 20e eeuw op school leerden. De meerderheid van de mensen in Frankrijk spraken geen Frans voor de 20e eeuw, en ze konden je niet verstaan als je Frans sprak.**

**Niet alleen dat, historisch bewijs toont aan dat de meerderheid van de Joden ongeveer 2000 jaar Arabisch sprak, maar de Bijbel is in het Hebreeuws, wat niet logisch is. En de wereld ontdekte dat de christelijke**

**God op de 19e een mens werd en op de 19e terugkwam uit de dood. Werkelijk...?**

**Wat is dit nummer 19?**

**Niemand leek veel te zeggen over het getal 19, behalve de 'Arabische Koran'. Dit boek waarschuwde de mensheid voor de leugens in de wereldgeschiedenis en voor het getal 19. In hoofdstuk 74, in de Arabische Koran, staat dat "boven het vuur":**

**- Daarboven zijn er negentien (19) -**

**En dit nummer is:**

**- Een beproeving en een test voor degenen die niet geloven -**

**Waarom?**

**- Zodat ze zeker weten wat de waarheid is -**

**En:**

**- Dit is een van de grootste waarschuwingen voor de mensheid -**

**De boodschap in de Arabische Koran is lang geleden geschreven. De Arabische Koran zegt dat dit een van de grootste waarschuwingen voor de mensheid is. Er staat dat dit een beproeving en een test is voor degenen die niet geloven. Waarom gaf de Arabische Koran deze waarschuwing? En waarom zwijgt de wereld erover?**

**De Arabische Koran spreekt over de leugens in de wereldgeschiedenis en veel mensen zeggen dat het een**



**boek is voor complottheoretici. Je kunt geloven dat historici en de machthebbers de waarheid spreken, of je kunt geloven dat de wereldgeschiedenis een leugen is. Het getal 19 is niet moeilijk te zien. De keuze is aan jou**

**Al deze onderwerpen met betrekking tot de wereldgeschiedenis staan nu bekend als het onderwerp Tartaria.**

**Veel succes als je meer wilt weten over deze onderwerpen. Hieronder staan boeken over deze onderwerpen**

**Tartarië - Code 19**  
**Tartarië - de Matrix**  
**Tartarië - Oude Egypte**  
**Tartarië - Adolf Hitler**  
**Tartarië - Oude Griekenland**  
**Tartarië - Coronavirus**  
**Tartarië - Schedel en Botten**  
**Tartarië - Atlantis**  
**Tartarië - Tartar City**  
**Tartarië - Wezentrein**  
**Tartarië - Lemurië**  
**Tartarië - Jezus Christus**  
**Tartarië - Geschiedenis is een Leugen**



© David Ewing Jr 2018