


**Tartarië**

# Platte Aarde



**David Ewing Jr**

**Tartarië**

**Platte Aarde**

**David Ewing Jr**

# **Invoering**

**Op 19 juli 1969 arriveerde Neil Armstrong op de maan.  
19? Waarom 19?**

**Neil Armstrong liep op 20 juli 1969 op de maan. Is dit  
echt waar?**

**Is de wereld plat als een tafel?**

**- Of -**

**Is de wereld rond als een bal?**

**Historici en wetenschappers zeggen dat de oude  
Grieken zeiden dat de aarde rond was als een bal.  
Bestonden de oude Grieken echt?**

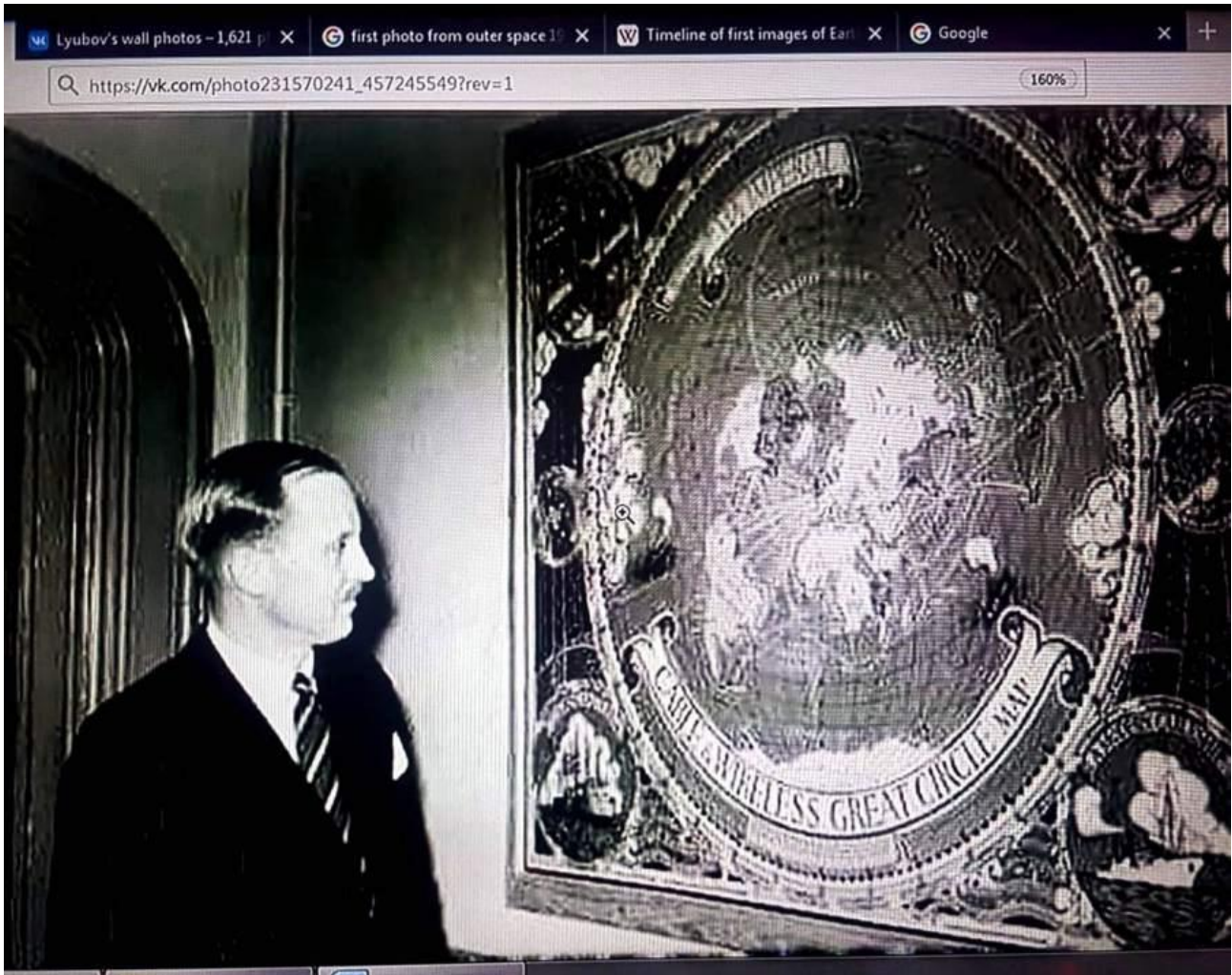
**- Of -**

**Is alles een grote leugen?**

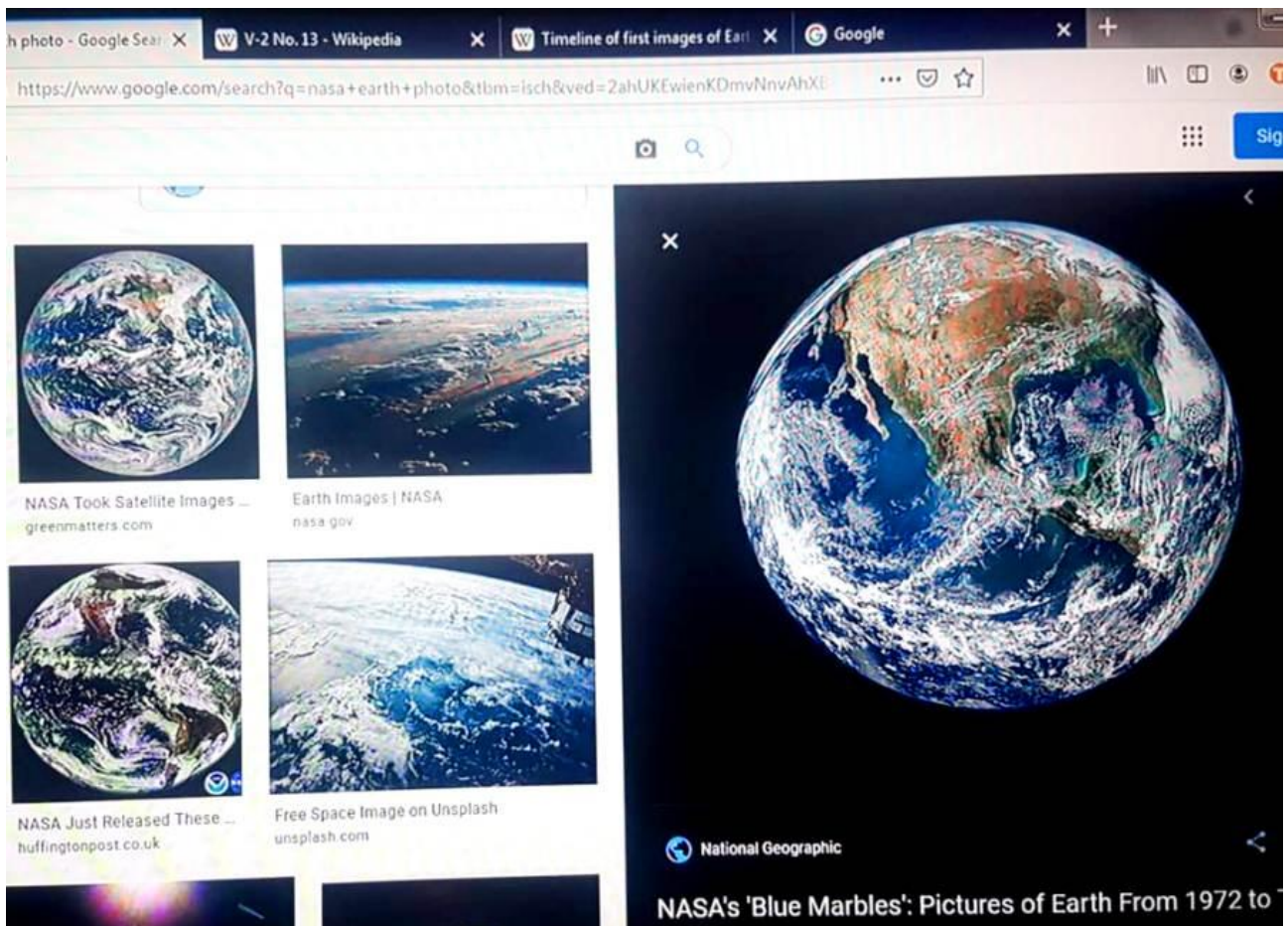
**De auteur David Ewing Jr heeft naar meer dan 2500  
steden en plaatsen over de hele wereld gereisd en heeft  
gedurende 20 jaar veel historisch onderzoek gedaan en  
heeft veel kennis van de wereldgeschiedenis.**

# Tartarië - Platte Aarde

Is de wereld plat of is hij rond?



De foto hierboven toont een kabel- en draadloze kaart van rond 1950. Veel mensen in het verleden dachten dat de aarde plat was. Dit was de overtuiging van veel mensen in de Oude Wereld



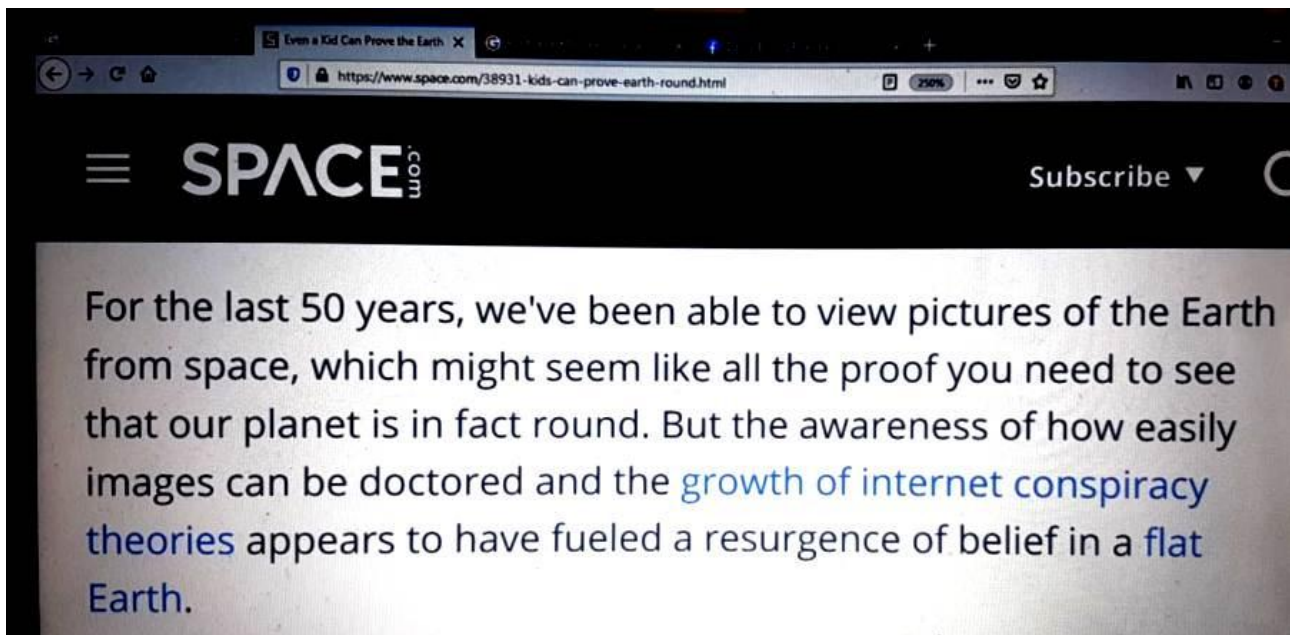
**In de Nieuwe Wereld wordt mensen verteld dat de aarde rond is als een bal. Wat moeten we geloven?**

**Er worden veel foto's getoond van organisaties als NASA. Deze foto's laten zien dat de wereld rond is als een bal. NASA - National Aeronautics and Space Administration is een agentschap van de regering van de Verenigde Staten van Amerika**

**Onderzoekers begonnen een onderzoek om te zien of de informatie die deze organisaties aan de mensen van de wereld gaven, waar was**

**- of -**

**Vertellen ze leugens?**



**De mensen van de wereld krijgen te horen dat ruimteprogramma's zoals NASA fotobewijs vanuit de ruimte hebben geleverd om te bewijzen dat de aarde rond is als een bal. Mensen die zeggen dat de wereld plat is, worden bestempeld als complottheoretici. De wereldwijde media hebben deze mensen vele malen beledigd en veel mensen hebben grappen gemaakt over deze mensen en veel mensen zeggen zelfs dat ze gek zijn. Er is een serieuze koude oorlog tussen deze twee groepen mensen**

**Veel mensen vragen serieus: kunnen we de ruimteprogramma's zoals NASA geloven?**

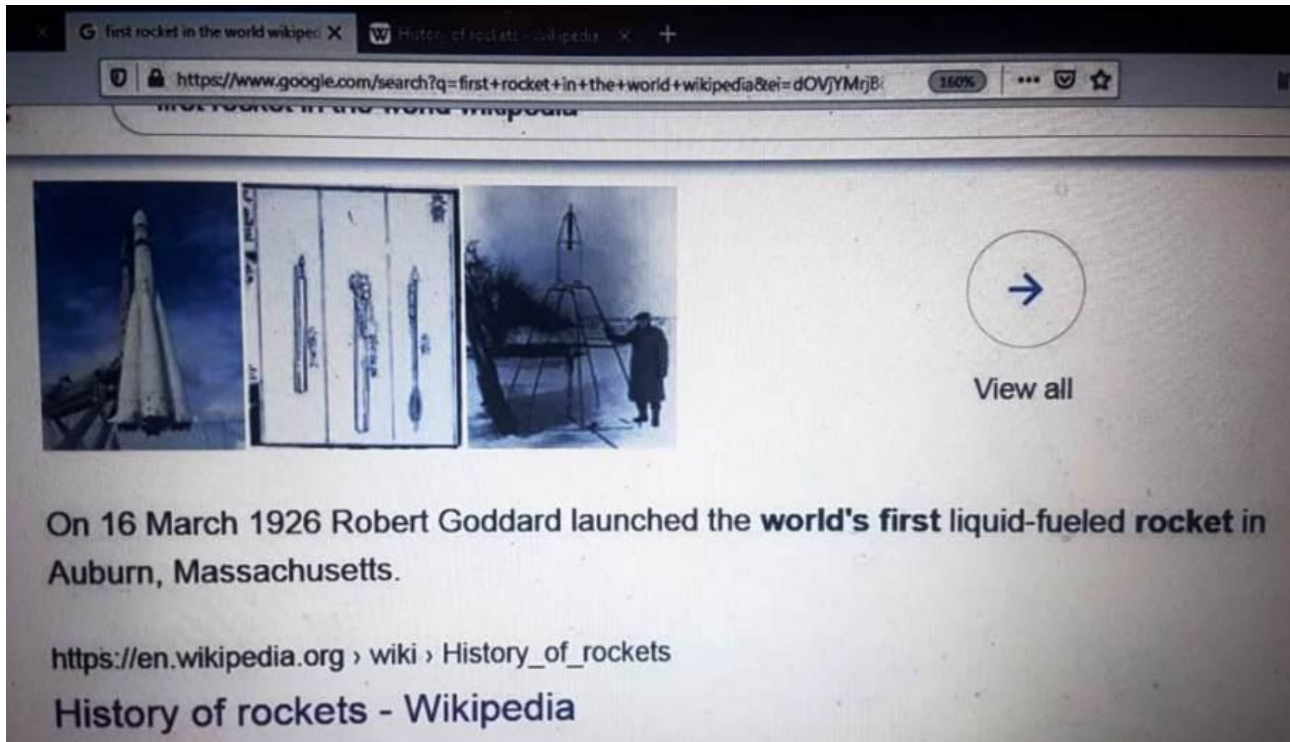
**Onderzoekers begonnen met het onderzoeken van de geschiedenis van de zogenaamde ruimteprogramma's over de hele wereld. Onderzoekers vonden veel verdachte wiskundige gegevens in de geschiedenis van de vlucht en de geschiedenis van de ruimteprogramma's.**

**Er waren veel wiskundige gegevens beschikbaar en sommige cijfers kwamen heel vaak voor bij veel van de belangrijkste gebeurtenissen in de geschiedenis van de vlucht en de geschiedenis van de ruimteprogramma's en andere gerelateerde gebeurtenissen.**

**Sommige van deze evenementen waren niet erg beroemd, omdat de media en historici er niet veel reclame voor maakten.**

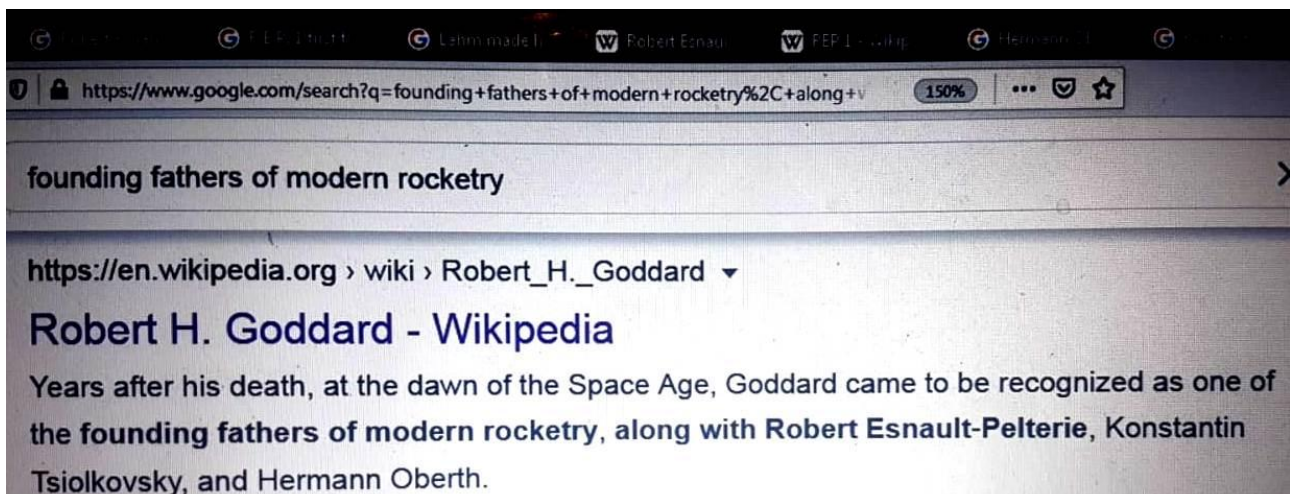
Maar veel van de gebeurtenissen in Rusland en Amerika en China, die veel media-aandacht kregen, toonden verdachte wiskundige gegevens.

Hieronder vindt u enkele voorbeelden van wat onderzoekers ontdekten in de gebeurtenissen die historici en de media geadverteerd en gepromoot



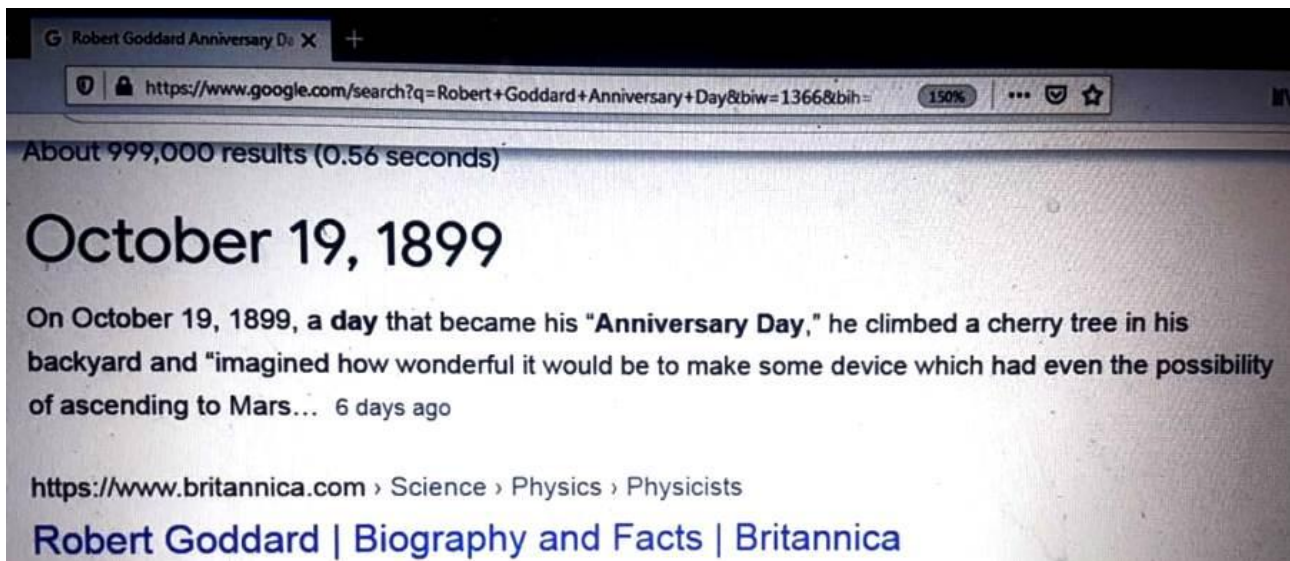
A screenshot of a web browser showing a Google search result. The search query is "first rocket in the world wikipedia". The search results display three images: a modern rocket launch, a historical drawing of a rocket, and a black and white photograph of a person standing next to a large, early rocket structure. Below the images, the text reads: "On 16 March 1926 Robert Goddard launched the **world's first liquid-fueled rocket** in Auburn, Massachusetts." Below this text is a link to the Wikipedia page: "https://en.wikipedia.org › wiki › History\_of\_rockets" and the title "History of rockets - Wikipedia".

In 1926 lanceerde Robert H. Goddard 's werelds eerste moderne raket in de Verenigde Staten van Amerika

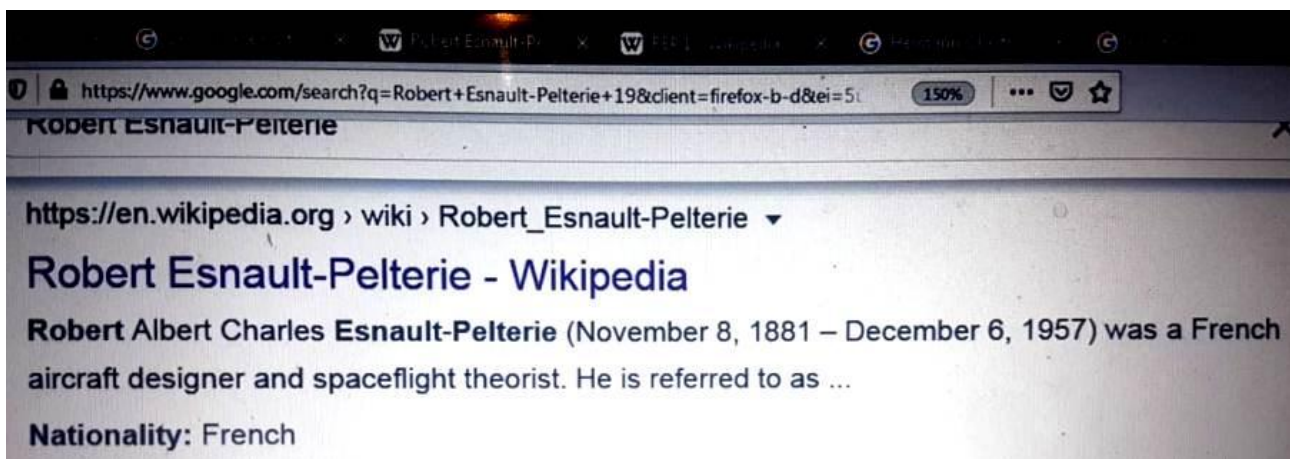


A screenshot of a web browser showing a Google search result. The search query is "founding fathers of modern rocketry". The search results display the title "founding fathers of modern rocketry" and a link to the Wikipedia page: "https://en.wikipedia.org › wiki › Robert\_H.\_Goddard". Below the link is the title "Robert H. Goddard - Wikipedia" and the text: "Years after his death, at the dawn of the Space Age, Goddard came to be recognized as one of the **founding fathers of modern rocketry**, along with **Robert Esnault-Pelterie**, Konstantin Tsiolkovsky, and Hermann Oberth."

Historici zeggen dat Robert H. Goddard een van de grondleggers is van de moderne raketten, samen met Robert Esnault-Pelterie, Konstantin Tsiolkovsky en Hermann Oberth

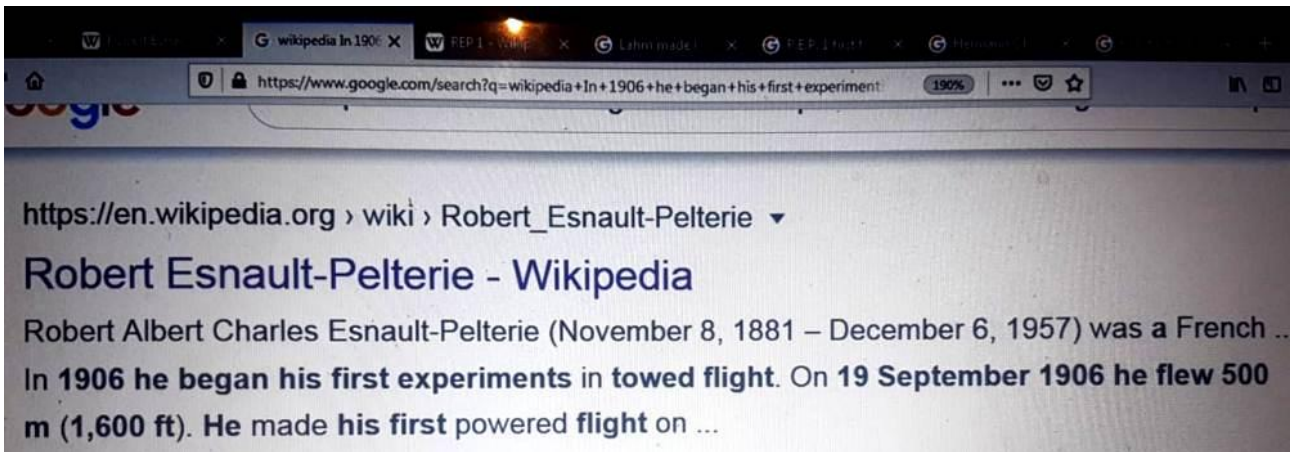


Volgens historici verklaarde Robert H. Goddard dat 19 oktober jubileumdag is. Deze dag was de dag van zijn grootste inspiratie. Onderzoekers namen nota van het getal 19

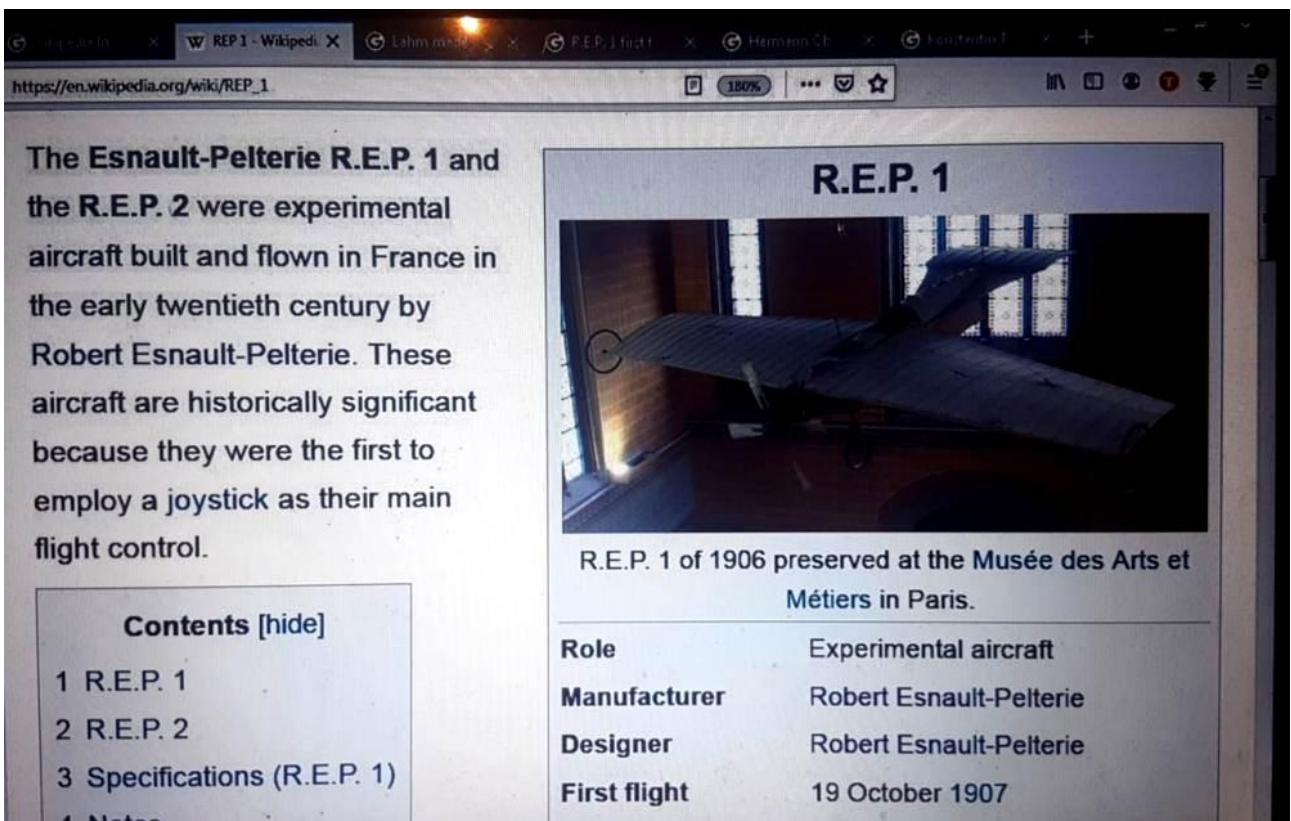


Robert Esnault-Pelterie (8 november 1881-6 december 1957) was een Franse vliegtuigontwerper en ruimtevaarttheoreticus volgens historici. Hij is een van de grondleggers van de moderne raketten





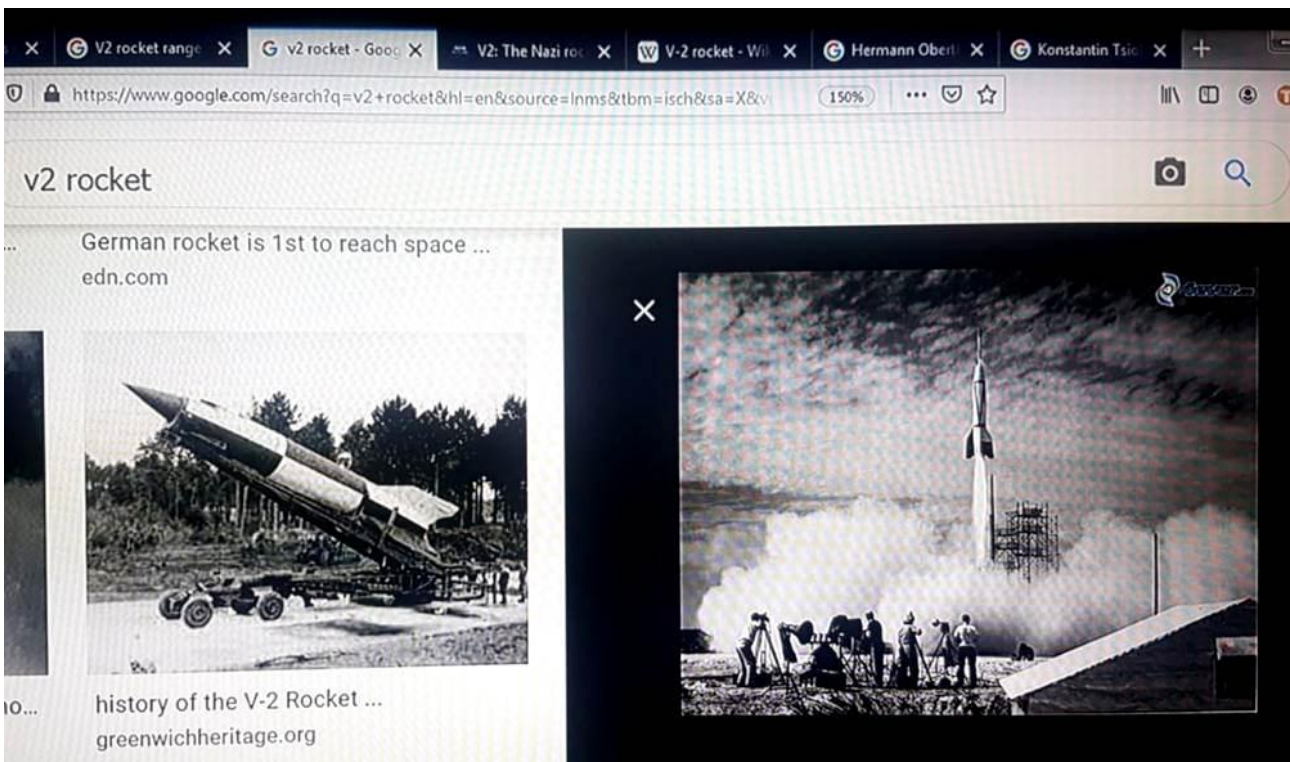
**In 1906 begon Robert Esnault-Pelterie zijn eerste experimenten met gesleepte vluchten. Op 19 september 1906 vloog hij 500 m (1600 voet)**



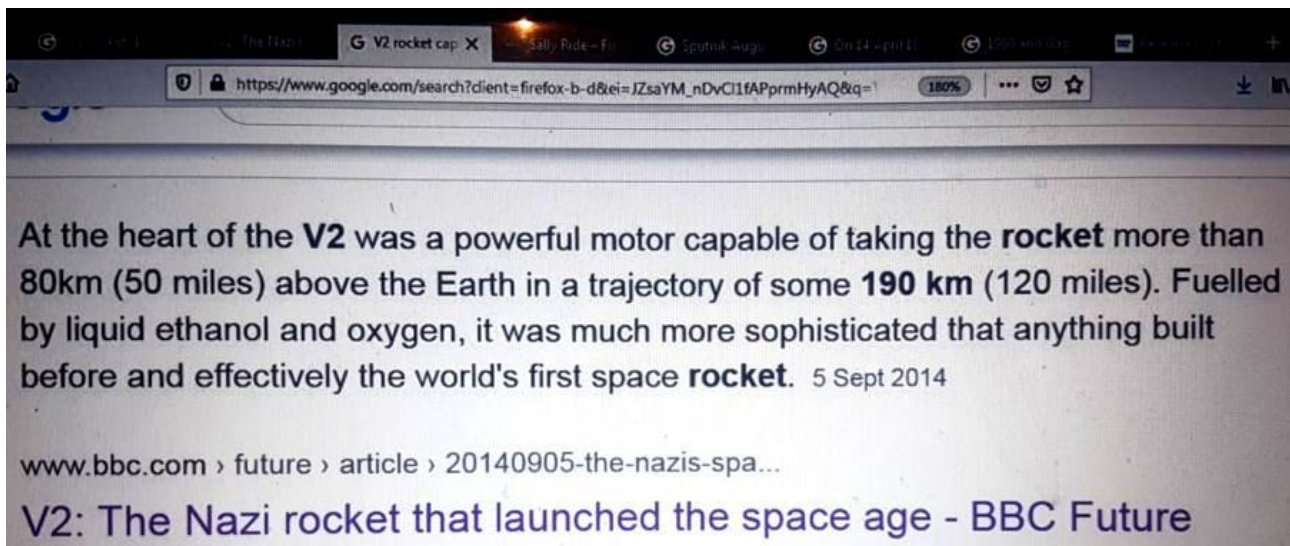
**Robert Esnault-Pelterie bouwde een vliegtuig dat bekend staat als de R.E.P. 1. Volgens de meeste historici maakte dit vliegtuig zijn eerste volledige vlucht op 19 oktober 1907**



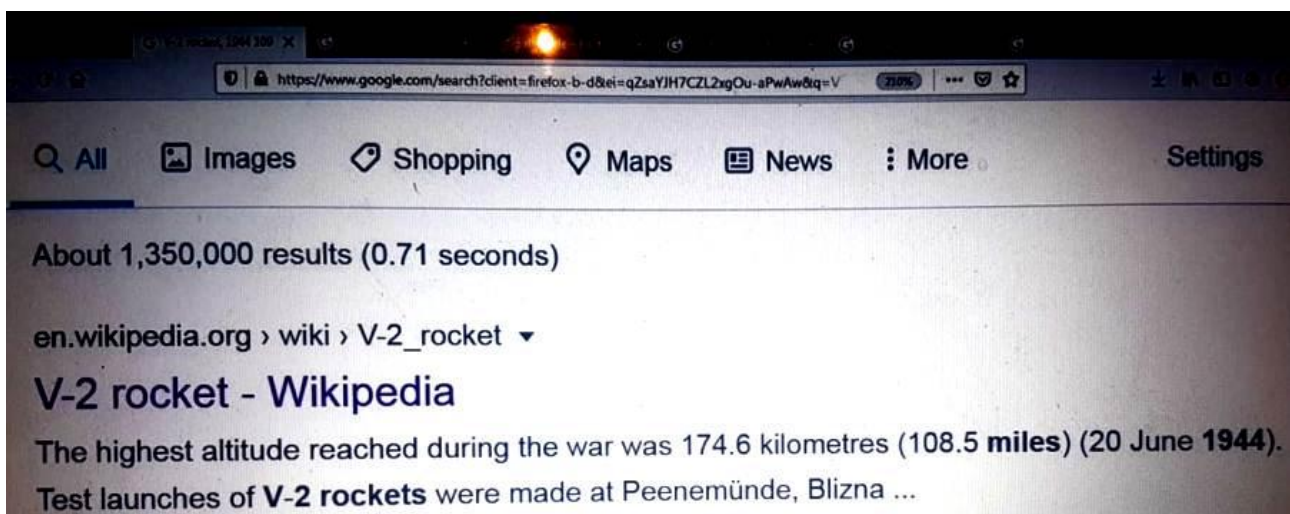
**Hermann Oberth was een Duitse man die hielp bij de ontwikkeling van de V-2-raket voor nazi-Duitsland. Hij is een van de grondleggers van de moderne raketten**



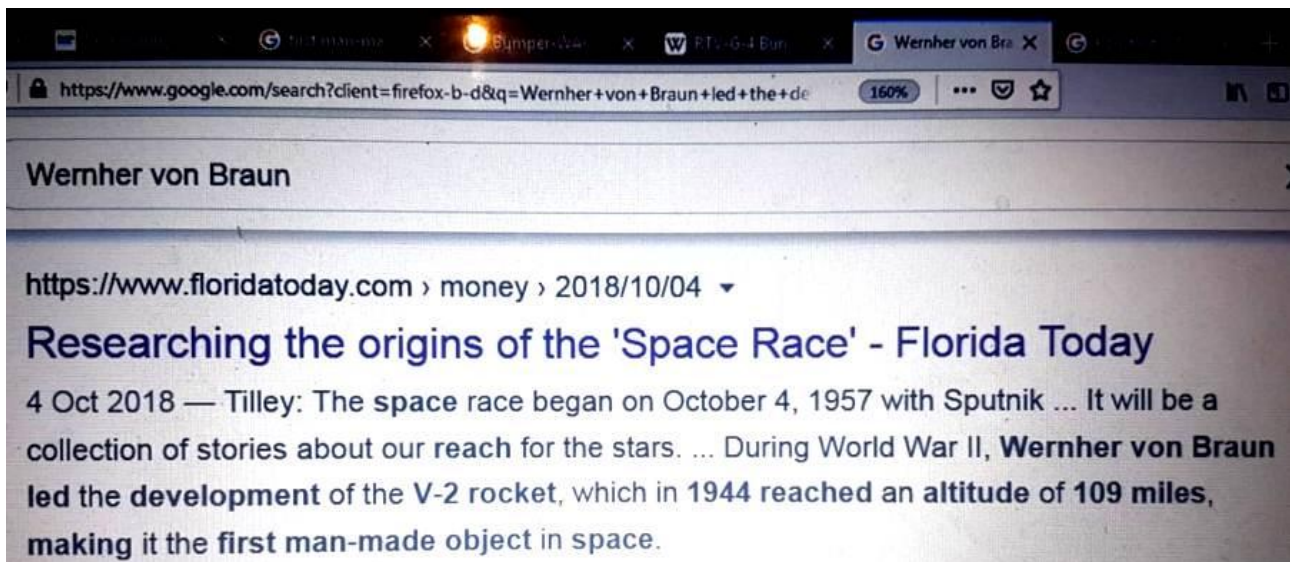
**De V-2-raketten van nazi-Duitsland waren volgens historici het begin van moderne ruimteraketten en langeafstandsraketten**



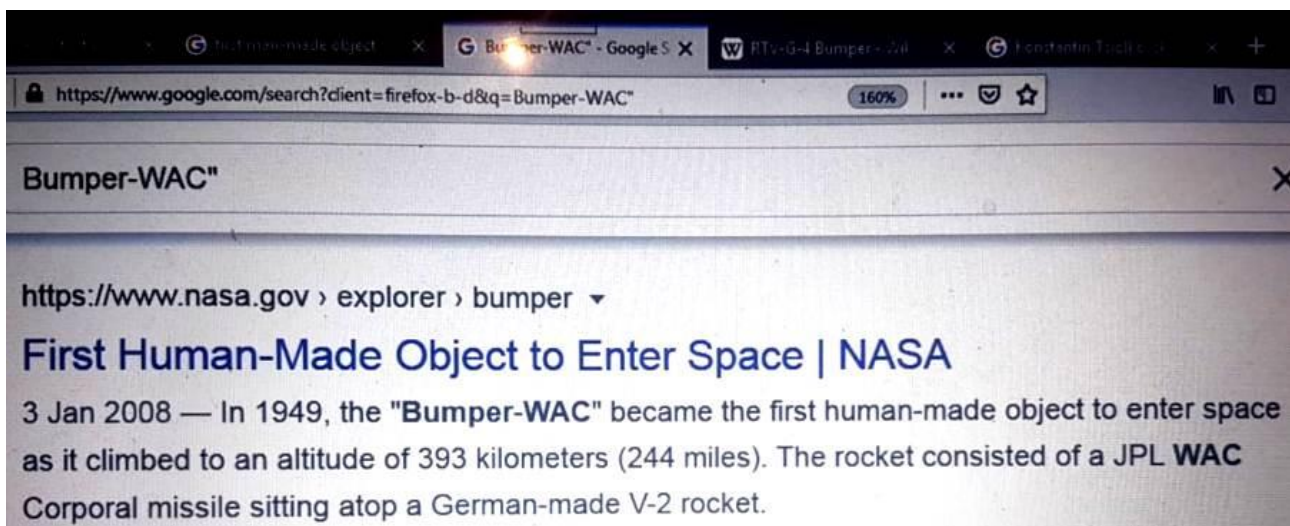
Volgens veel historici had het hart van de V-2-raket een krachtige motor die in staat was om de raket meer dan 80 km (50 mijl) boven de aarde te brengen in een traject van ongeveer 190 km (120 mijl). Onderzoekers namen nota van het getal 19 in - 190 (het getal 0 wordt in veel "gematria" -berekeningen als stil geclassificeerd)



Volgens historici was de hoogste hoogte die de V-2-raket tijdens de Tweede Wereldoorlog bereikte 174,6 kilometer (108,5 mijl of 109 mijl) (op 20 juni 1944). Onderzoekers namen nota van het nummer 74 in - 174 en nummer 19 in - 109

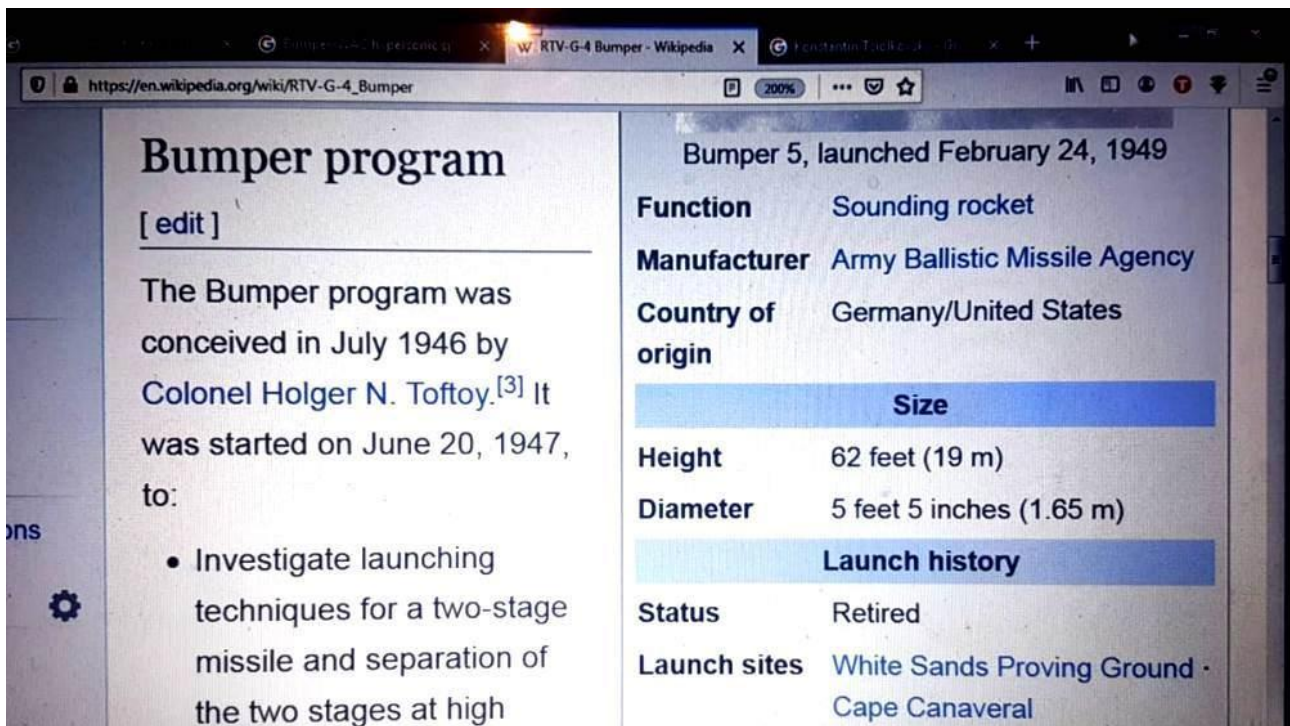


**De meeste historici zeggen niet 108.5, maar ze schrijven normaal - 109. Sommige historici zeggen dat de V-2-raket het eerste door mensen gemaakte object in de ruimte was.**




**Volgens NASA was het eerste door de mens gemaakte object in de ruimte de Bumper-WAC-raket.**

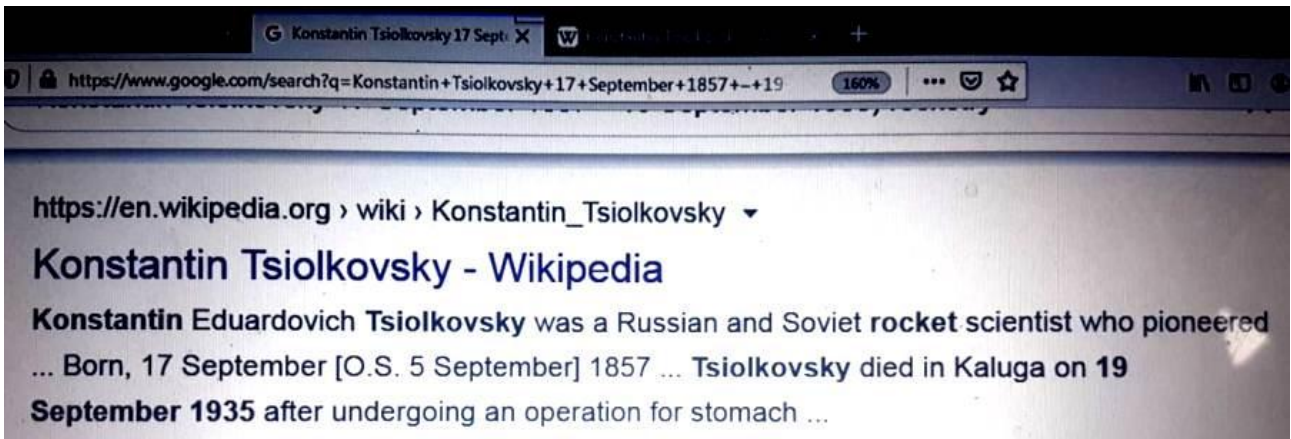
**Verschillende mensen hebben verschillende meningen over waar de ruimte eigenlijk begint, en verschillende historici presenteren verschillende gegevens over de geschiedenis van raketten**



Historici stellen dat de Bumper-WAC een gemiddelde hoogte van 19 meter had

Bumper 1	May 13, 1948	White Sands	Pad 33	127.3 km (79.1 mi)	Premature cut-off of WAC 2nd stage.	
Bumper 2	August 19, 1948	White Sands	Pad 33	13.4 km (8.3 mi)	First stage failed due to propellant flow interruption.	
Bumper 3	September 30, 1948	White Sands	Pad 33	150.3 km (93.4 mi)	WAC stage failed.	
Bumper 4	November 1, 1948	White Sands	Pad 33	4.8 km (3.0 mi)	Explosion in tail of V-2.	
<b>1949</b>						
Bumper 5	February 24, 1949	White Sands	Pad 33	403 km (250 mi)	Successful flight. Separation of stages at 35 km (22 mi).	
Bumper 6	April 21, 1949	White Sands	Pad 33	49.9 km (31.0 mi)	Premature V-2 cut-off; WAC stage failed to fire.	

De meeste Bumper-WAC-raketten werden gelanceerd vanaf Pad 33



**Konstantin Tsiolkovsky is een Russische man. Hij werd geboren op 17 september (O.S. - 5 september) 1857 en stierf op 19 september 1935. Hij is een van de grondleggers van de moderne raketten.**



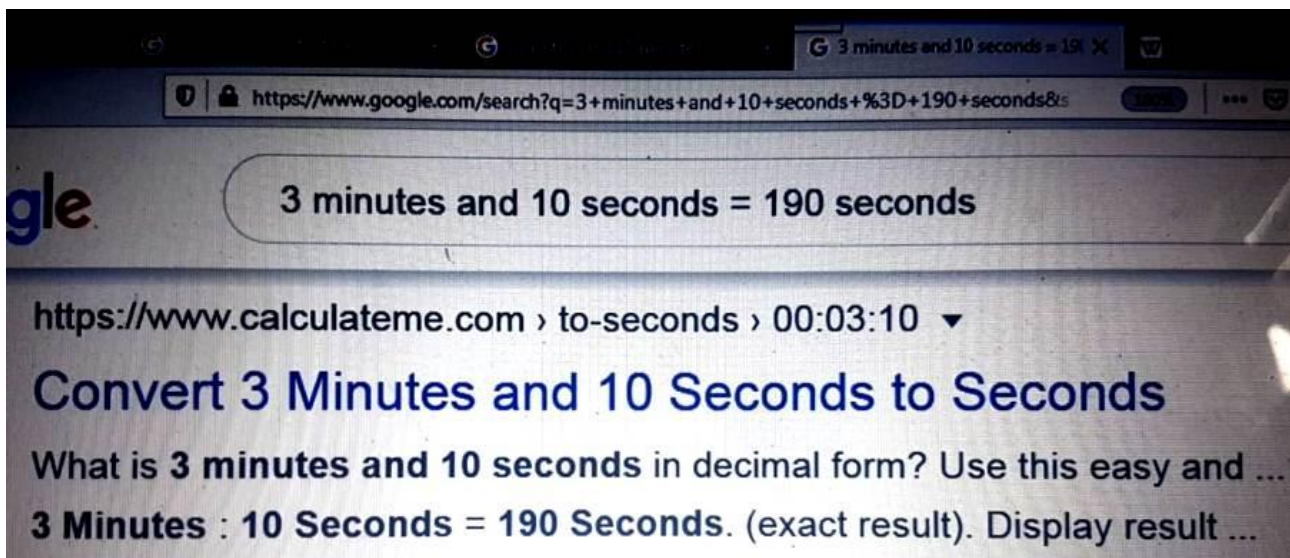
**Historici en politici en de wereldmedia hebben de wereld verteld over de maanlandingen en andere ruimteprogramma's over de hele wereld**

**Historici zeggen dat de mensheid op 19 juli 1969 naar de maan ging**

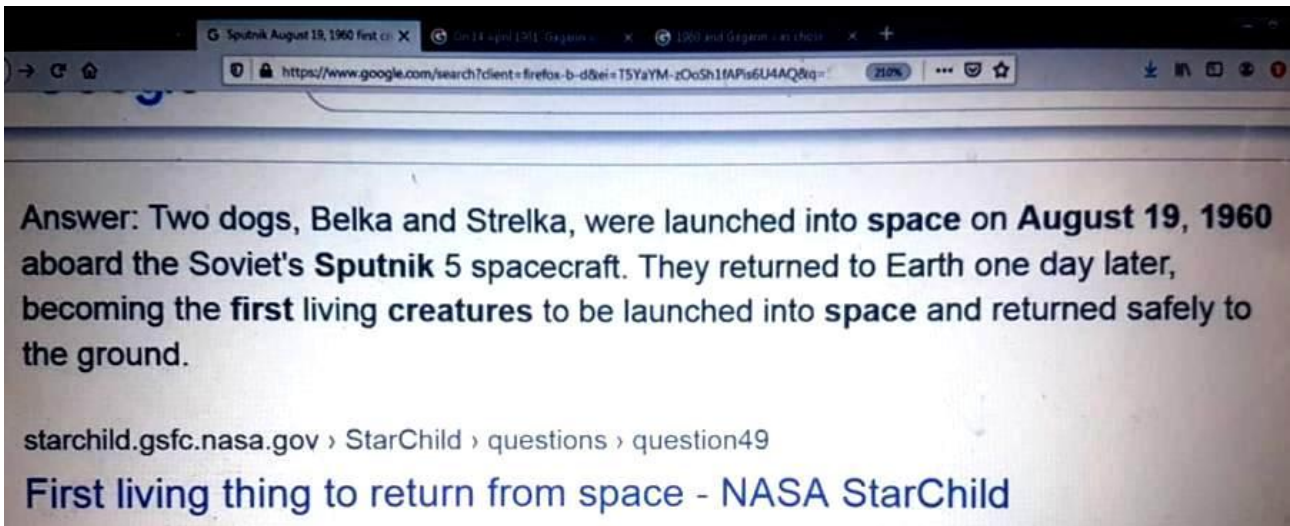
**Onderzoekers onderzochten de belangrijkste verhalen die historici en politici en de wereldmedia hebben verteld aan de mensen van de wereld**



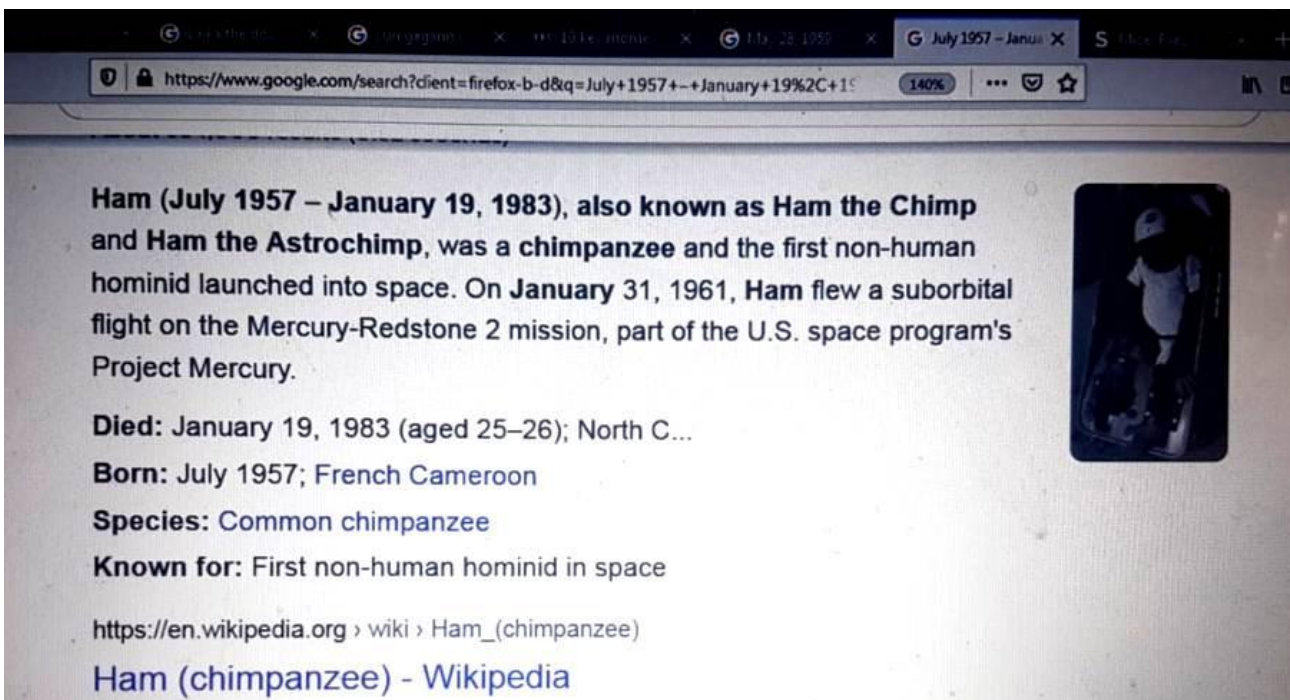
De eerste dieren die de ruimte in werden gestuurd, waren fruitvliegjes in 1947. Ze gingen op een Amerikaanse V-2-raket die 109 km bereikte in - 3 minuten en 10 seconden.



3 minuten en 10 seconden = 190 seconden



**Historici zeggen dat er in die tijd veel dieren naar de ruimte werden gestuurd. De eerste levende wezens die terugkeerden uit de ruimte waren op de Spoetnik 5. De Spoetnik 5 werd gelanceerd op 19 augustus 1960 met 2 honden genaamd Belka en Strelka**

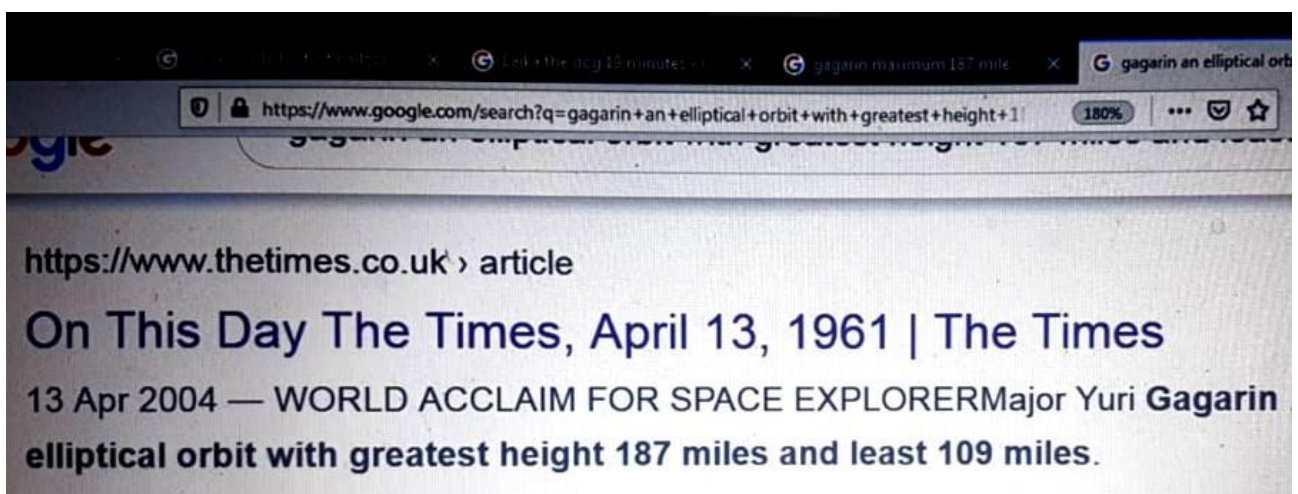


**Ham de chimpansee, was een chimpansee en de eerste niet-menselijke mensachtige die op 31 januari 1961 de ruimte in werd gelanceerd. Ham stierf op 19 januari 1983**





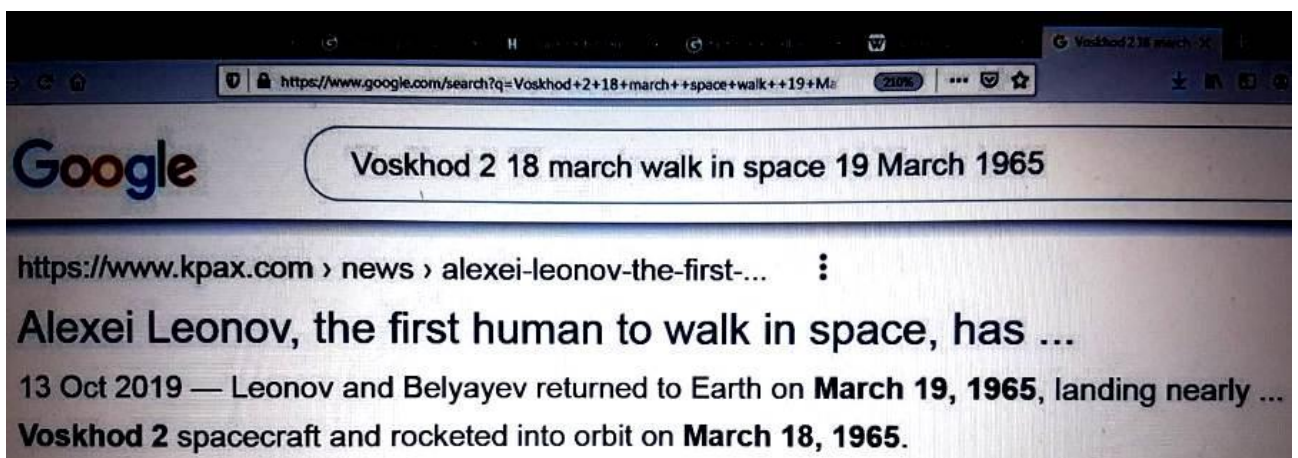
Historici zeggen dat een Russische man genaamd Yuri Gagarin de eerste man in de ruimte was op 12 april 1961. Media historici hebben gezegd dat - Gagarin in 1960 werd geselecteerd, samen met 19 andere kandidaten, voor het Sovjet-ruimteprogramma



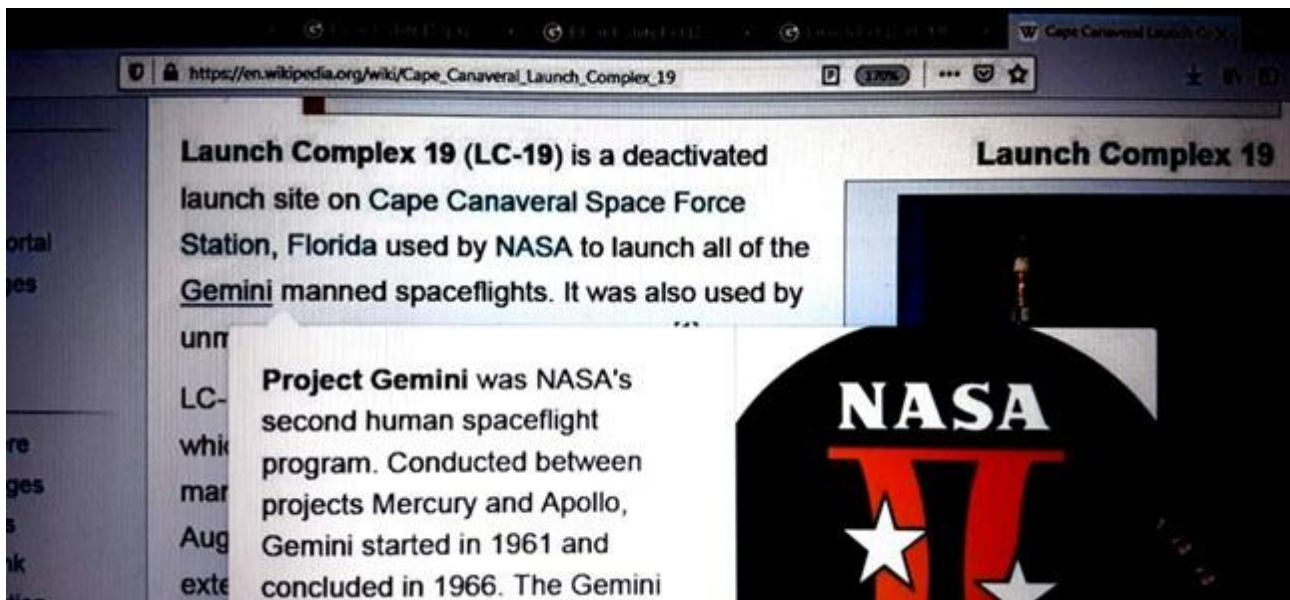
Historici zeggen dat de baan van Yuri Gagarin een maximale hoogte van 187 mijl bereikte, en op het laagste punt ongeveer 109 mijl boven het aardoppervlak op die dag.



**Op 14 april 1961 werd Gagarin geëerd met een parade van 19 km die door miljoenen mensen werd bijgewoond. Het was een groot mediasuccesverhaal. De verhalen over raketten die naar de ruimte gingen, waren over de hele wereld erg populair**



**De eerste mens die in de ruimte liep was Alexei Leonov, die op 18 maart 1965 de aarde verliet en op 19 maart 1965 terugkeerde naar de aarde.**

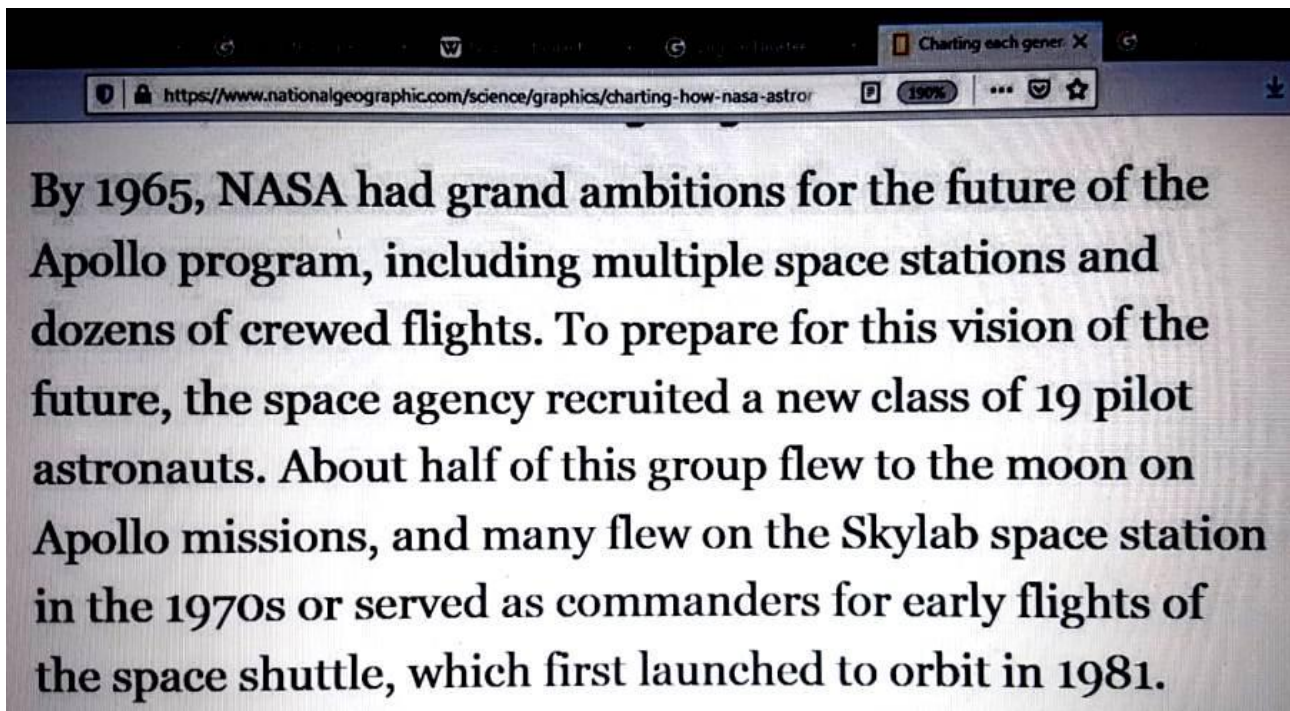


**In die tijd hadden de Verenigde Staten een ruimteprogramma genaamd Project Gemini, en elke bemande ruimtevlucht werd gelanceerd vanaf:  
Launch Complex 19**

**Dit is de naam die ze besloten om het te noemen - het was hun keuze -  
Launch Complex 19**

**Historici, politici en de media hebben gezegd dat de Verenigde Staten van Amerika mensen naar de maan wilden sturen en het programma Apollo hebben gemaakt. Media historici zeiden dat er een wedstrijd was om te zien wie er als eerste was**

**De Russen of Sovjets hadden veel succes en dit werd geadverteerd door media historici en politici**



**NASA (een ruimteagentschap van de VS) - rekruteerde 19 pilootastronauten voor het nieuwe Apollo-programma**

**Volgens historici was Neil Armstrong de eerste man die op de maan liep. Hij was een Amerikaanse man uit de Verenigde Staten. De maanlandingen vonden naar verluidt plaats op 20 juli 1969, een paar jaar nadat Yuri Gagarin naar verluidt de ruimte in was gevlogen. Yuri Gagarin was de eerste man in de ruimte en hij was Russisch**

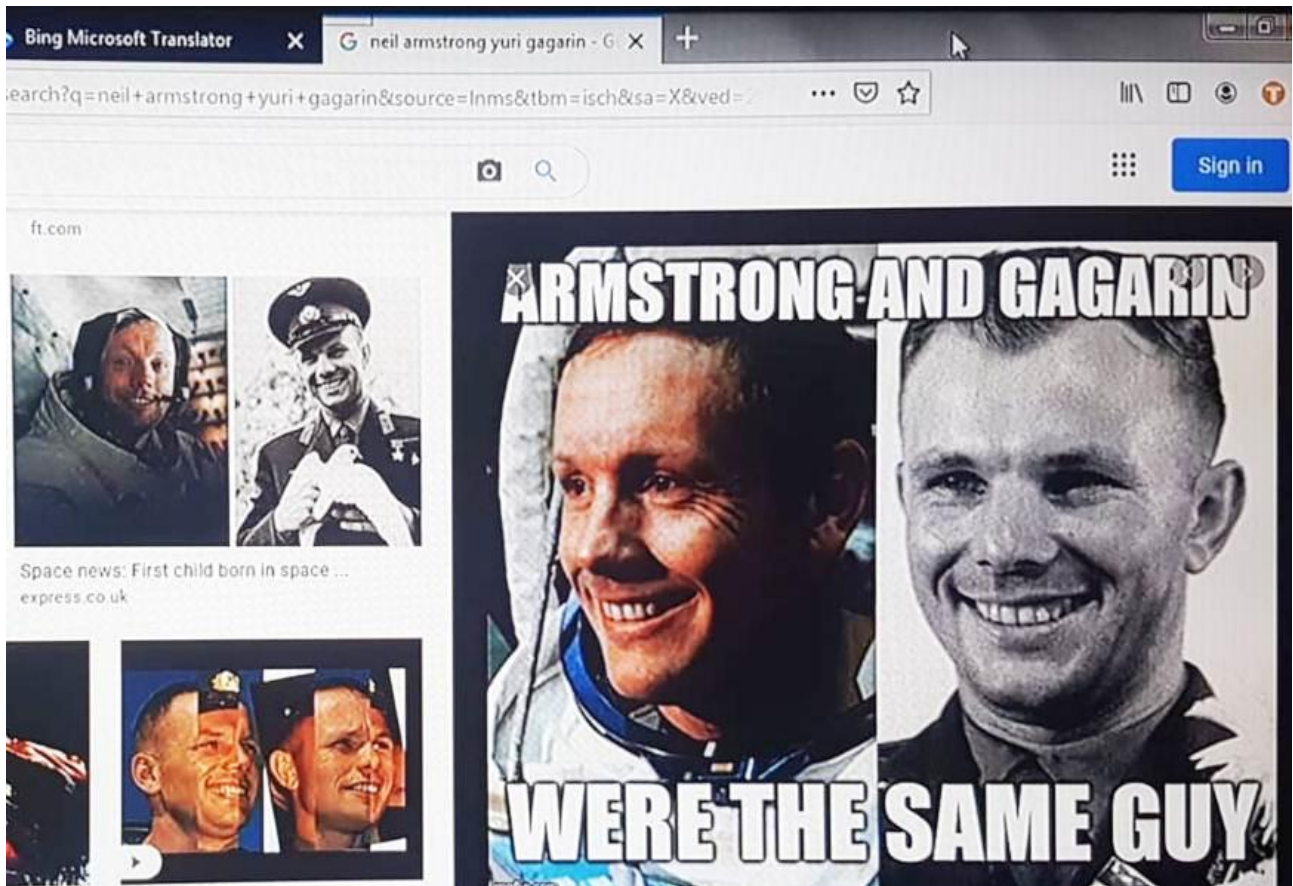
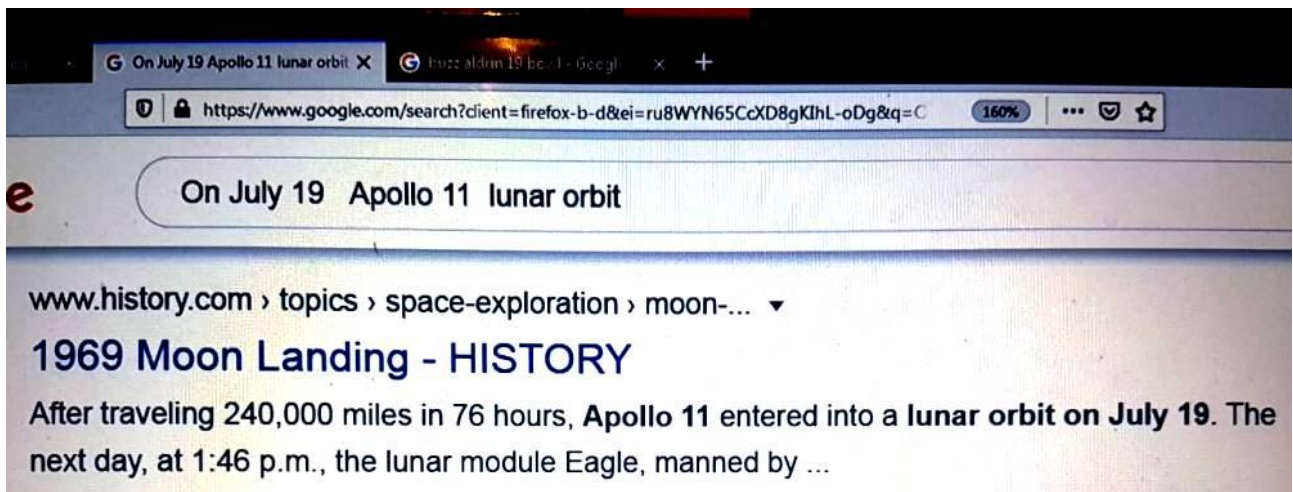
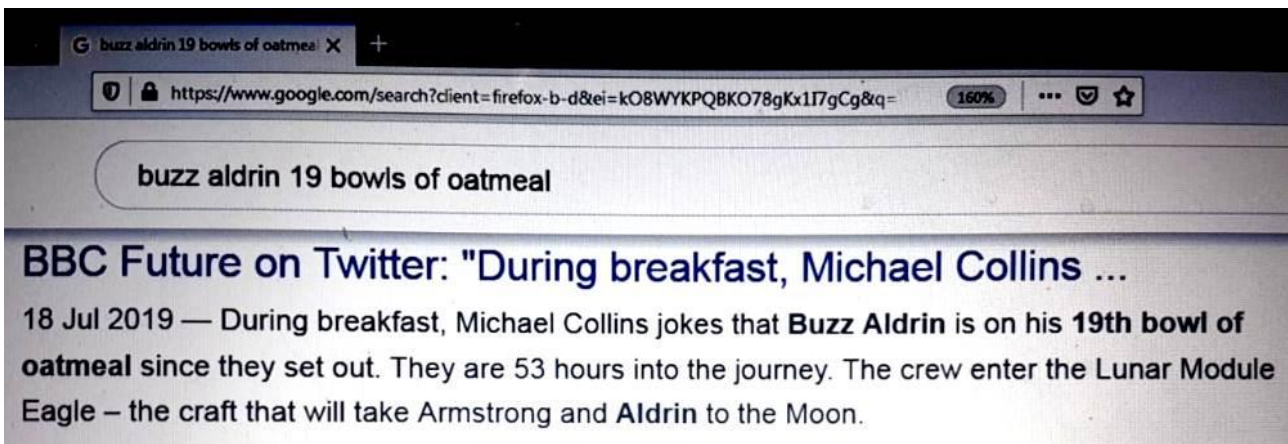


Foto hierboven - Neil Armstrong en Yuri Gagarin  
Beide mannen zagen er hetzelfde uit.

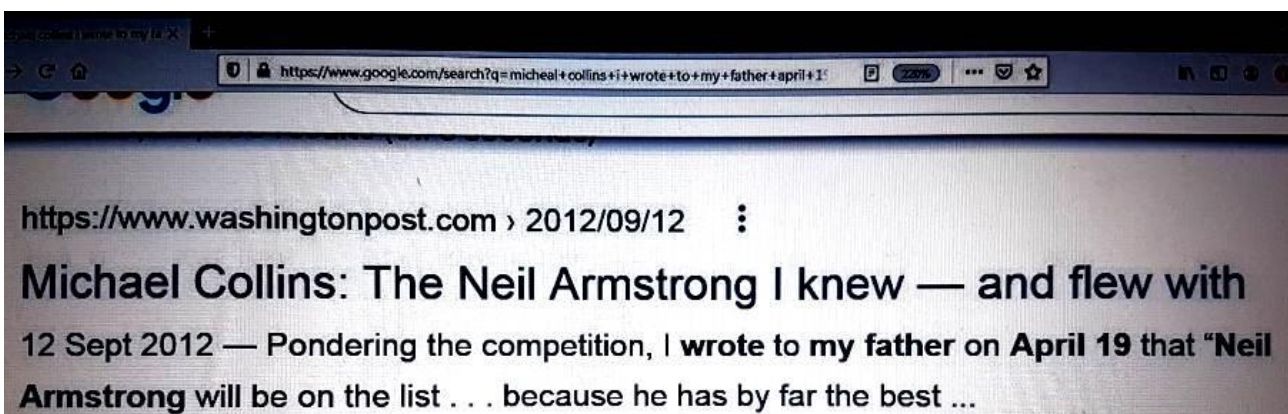


De maanlandingen zouden op 20 juli 1969 hebben plaatsgevonden. Maar wat mensen zich niet realiseren is dat historici stellen dat Neil Armstrong en Buzz Aldrin de dag ervoor op de maan zijn aangekomen.

**Volgens historici kwamen ze op 19 juli 1969 in de baan van de maan. Dit is de reden waarom historici zeggen dat de mensheid op 19 juli 1969 naar de maan ging**



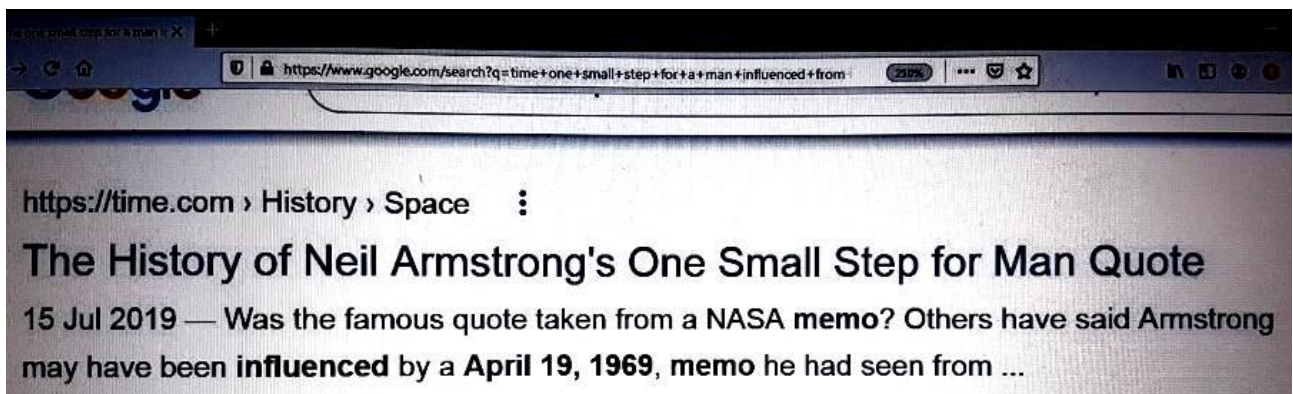
**Michael Collins was een astronaut, die bij Armstrong en Buzz Aldrin was. Michael Collins zei dat Buzz Aldrin 19 keer haveremout had gegeten sinds ze de aarde verlieten. Er was geen reden om dit te zeggen. Het was bijna alsof het deel uitmaakte van een plan**



**Media historici adverteerden met het verhaal dat - Michael Collins op 19 april aan zijn vader schreef over de selectie van Neil Armstrong door NASA**



Neil Armstrong zei: "Houston, Tranquility Base hier - The Eagle is geland" (Houston, Tranquility Base here - The Eagle has landed). Hij zei dit na een uitwisseling van 19 seconden met Mission Control, - dat was 19 seconden nadat ze op de maan waren geland



Media historici hebben gezegd dat Neil Armstrong zei: - "Dat is een kleine stap voor de mens, een grote sprong voor de mensheid. (That's one small step for man, one giant leap for mankind)" Hij zei dit toen hij voet op de maan zette. Media historici hebben de wereld verteld dat de oorsprong van deze woorden van 19 april 1969 kan zijn geweest

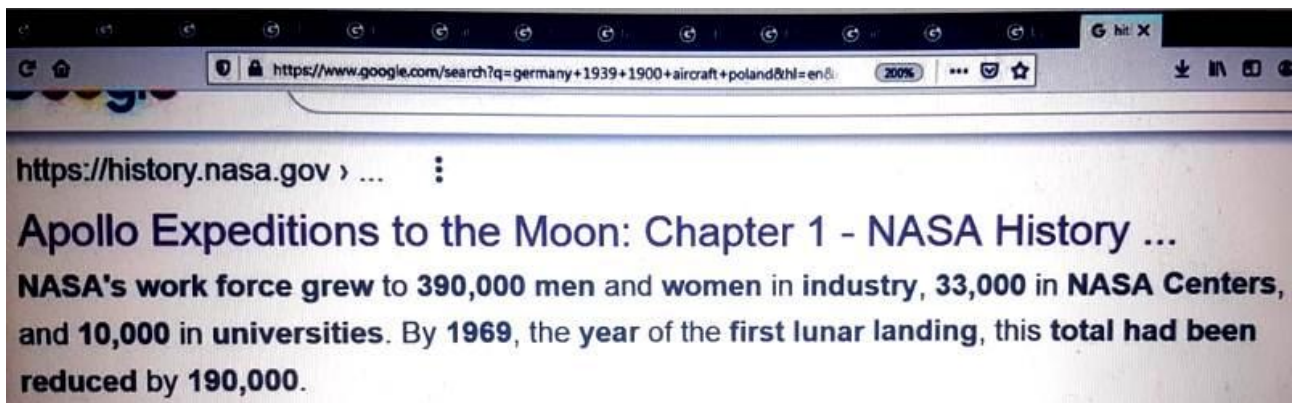


**19 minuten na Neil Armstrong, - Buzz Aldrin was naar verluidt de tweede man op de maan**



**Terwijl ze op de maan waren, voerde president Nixon een geweldig telefoontje naar de astronauten. Veel mensen hebben gezegd dat dit niets anders is dan een grote grap en een leugen**





**Historici hebben gezegd dat het aantal mensen dat vóór 1969 voor NASA werkte 390000 mensen bedroeg. In 1969, een paar maanden “voordat” Neil Armstrong naar de maan ging, was het aantal arbeiders met ongeveer 190000 verminderd**



**Historici hebben gezegd dat in januari 1979, een paar maanden "nadat" Neil Armstrong naar de maan ging, het aantal mensen dat voor NASA werkte ongeveer 190000 bedroeg**

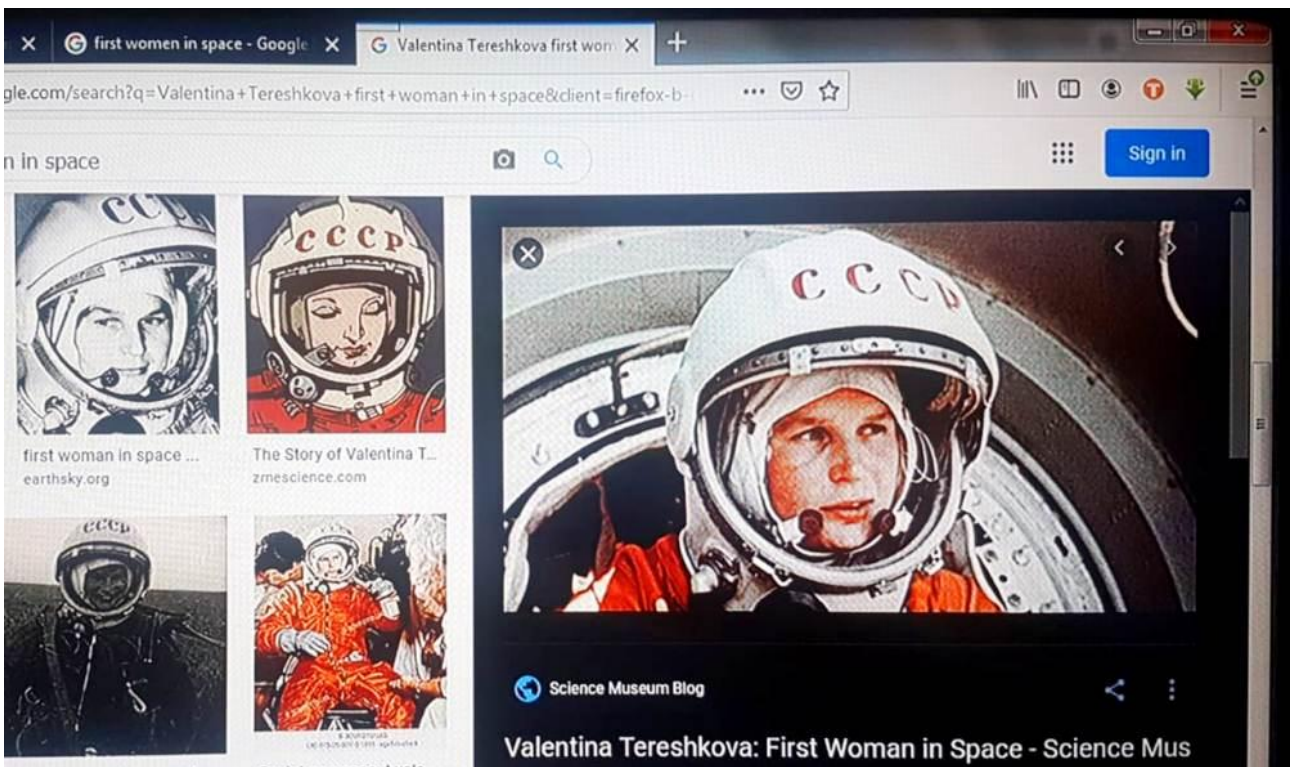
**Historici en politici en de media vertelden de wereld over vele andere missies naar de ruimte. Er waren veel evenementen. Onderzoekers onderzochten de verhalen die werden geadverteerd en gepromoot door de media en historici. Ze onderzochten de verhalen die over de hele wereld beroemd werden**

**Vier maanden nadat Neil Armstrong naar de maan ging. Een andere expeditie ging naar de maan. De verhalen over naar de maan gaan waren erg populair in de media, net als de expedities naar Antarctica. Deze missie heette Apollo 12.**

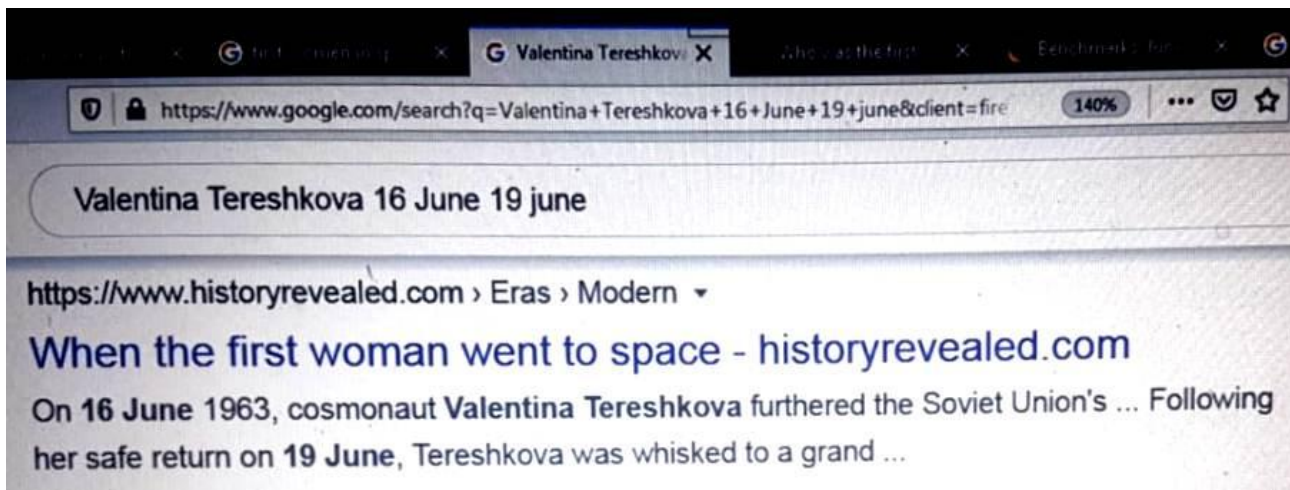
Het was duidelijk dat de mensen die de eerste maanlanding creëerden, het verhaal voortzetten terwijl het populair en in trek was



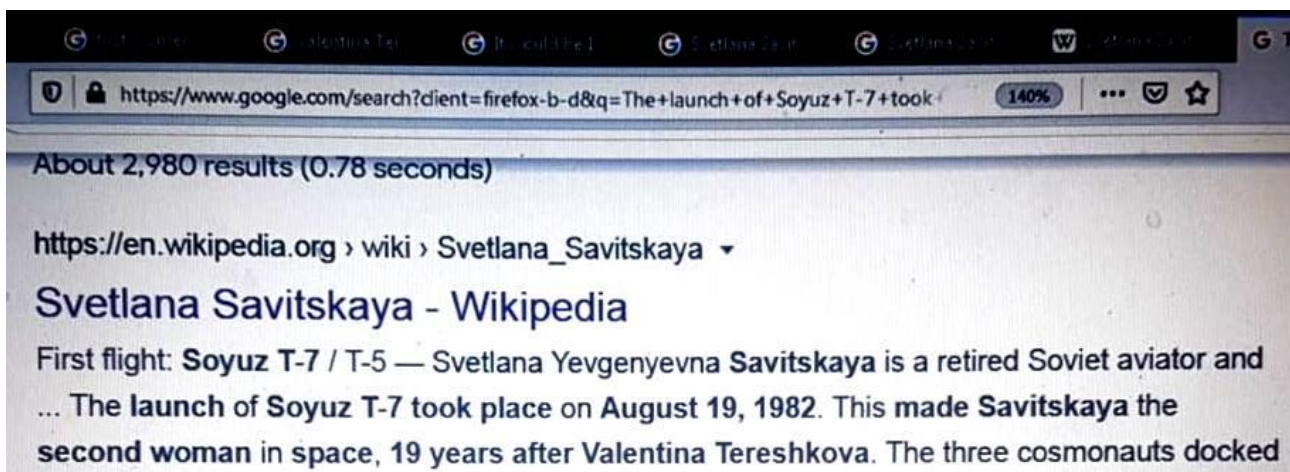
Apollo 12 landde op de maan en Pete Conrad was volgens historici de derde man op de maan. Dit gebeurde op 19 november 1969



De eerste vrouw in de ruimte was een Russische vrouw genaamd Valentina Tereshkova.

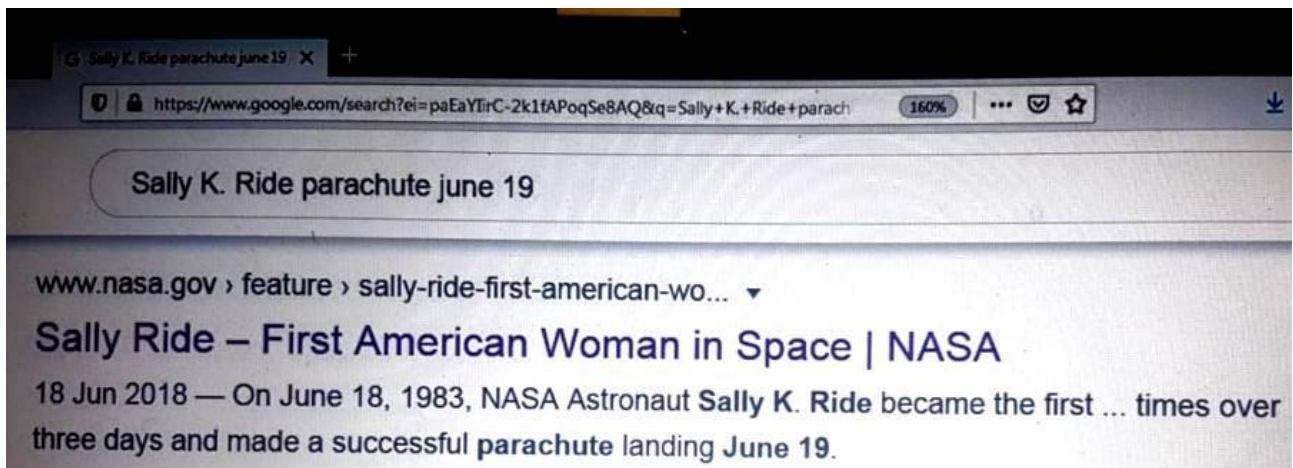


**Valentina Tereshkova verliet de aarde op 16 juni 1963. Valentina Tereshkova keerde terug naar de aarde op 19 juni 1963**

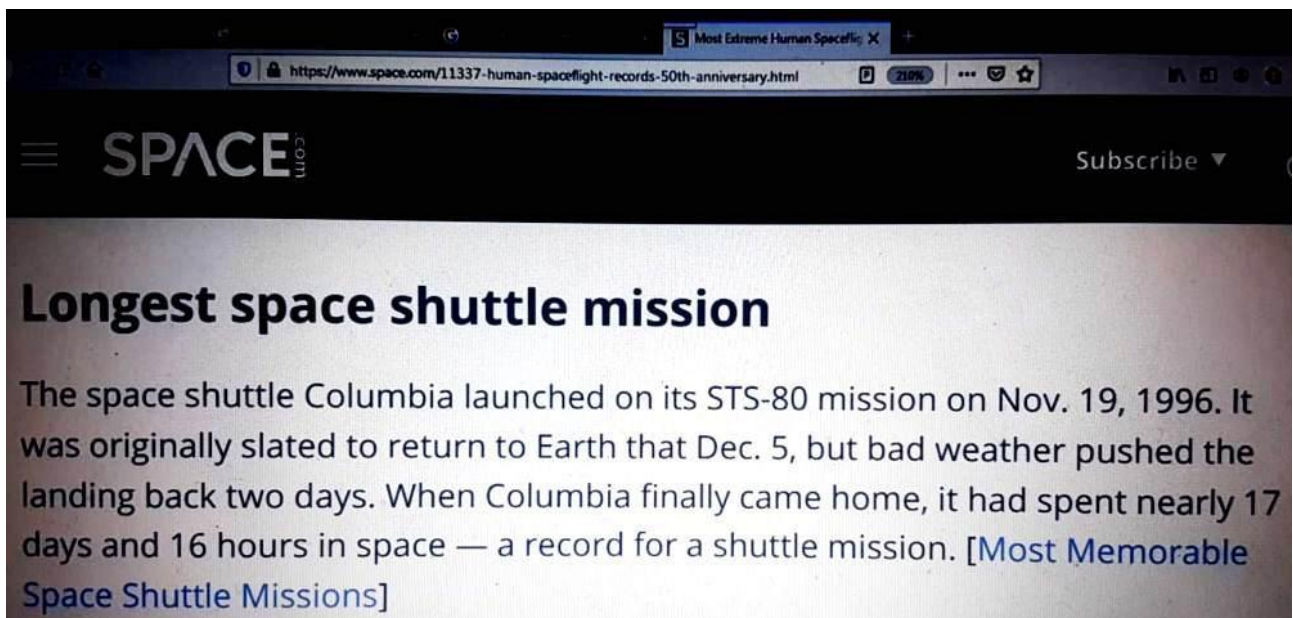


**Svetlana Savitskaya was de tweede vrouw die de ruimte in ging. Ze ging op het ruimtevaartuig genaamd Sojoez T-7, dat op 19 augustus 1982 werd gelanceerd.**

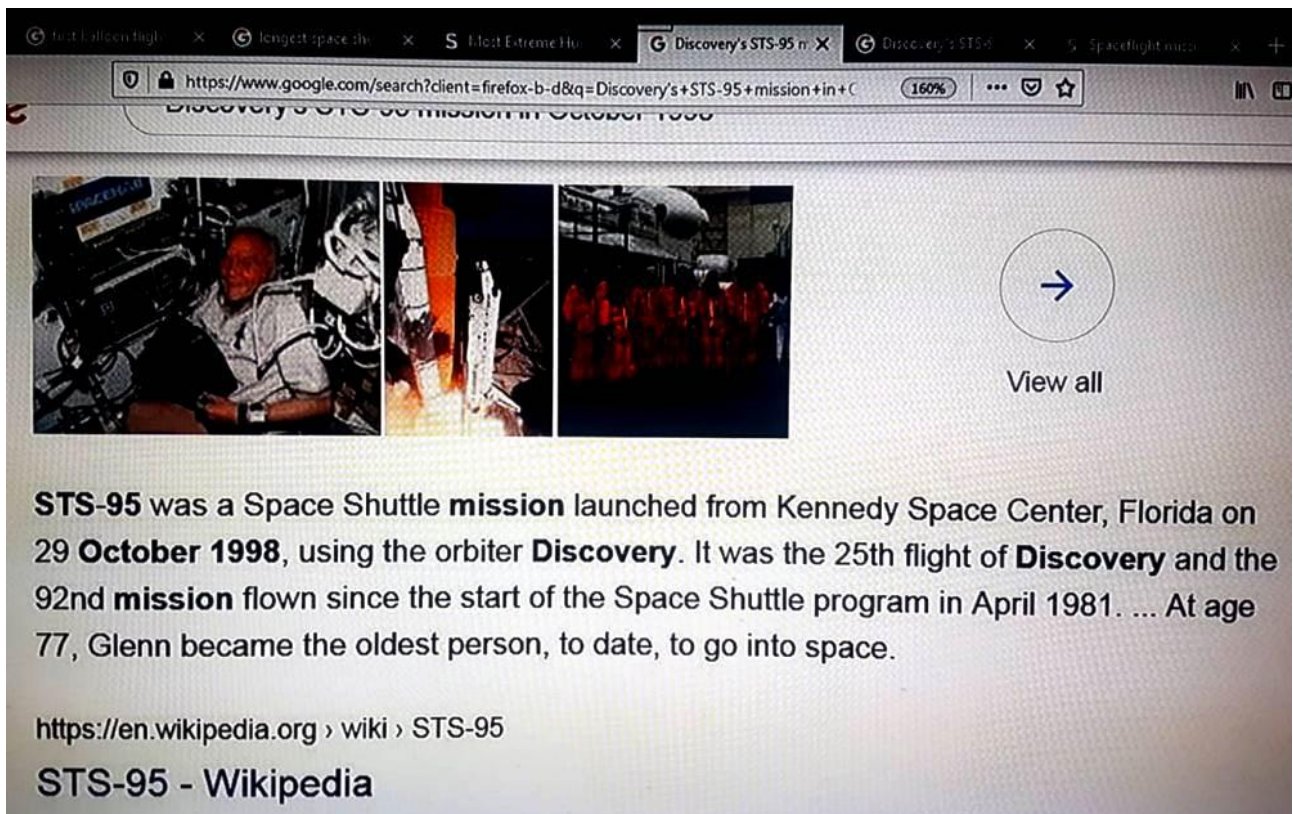
**Svetlana Savitskaya ging naar de ruimte, 19 jaar na Valentina Tereshkova**



**Volgens NASA was Sally Ride de eerste Amerikaanse vrouw die op 18 juni 1983 de ruimte in ging. Op 19 juni 1983 maakte ze een terugkeer op aarde. Ze was een bemanningslid van Space Shuttle Challenger**



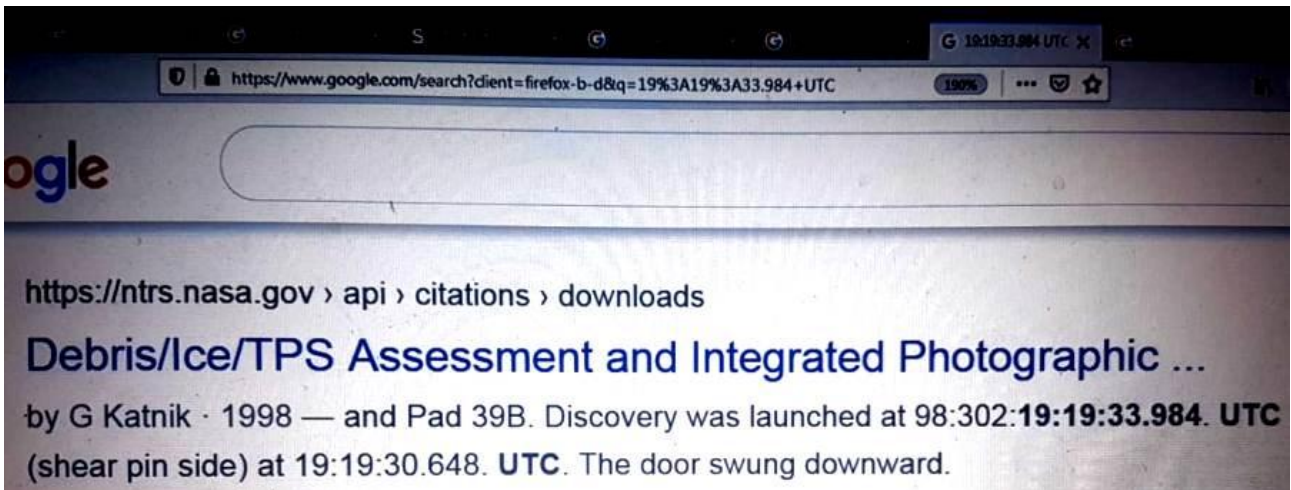
**De langste ruimtevaartmissie heette de Columbia, die op 19 november 1996 werd gelanceerd**



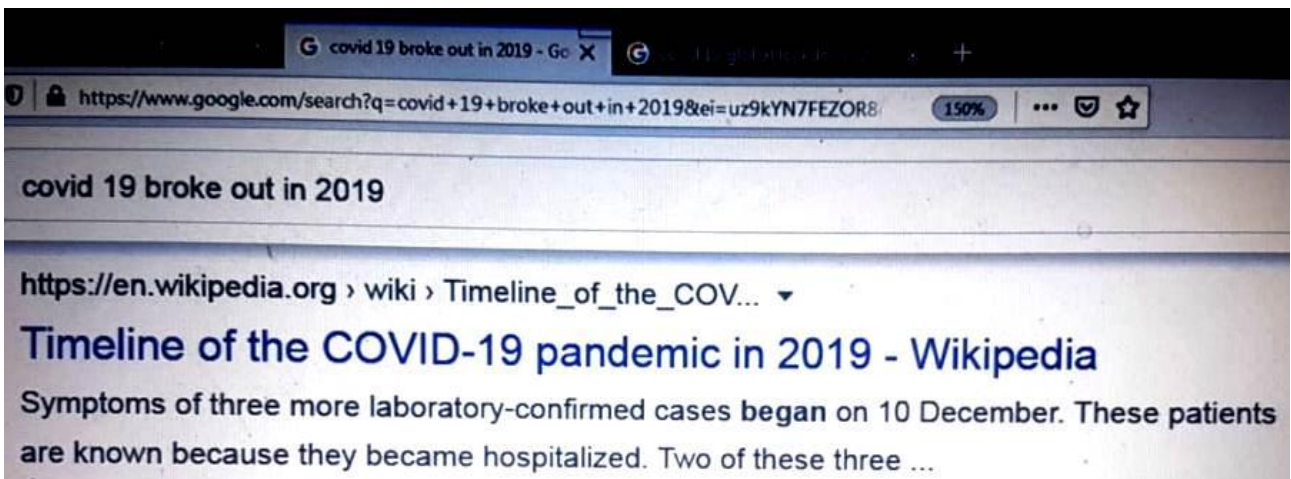
**John Glenn was volgens historici de oudste persoon die de ruimte in ging. Hij ging op het ruimtevaartuig dat bekend staat als de Discovery.**



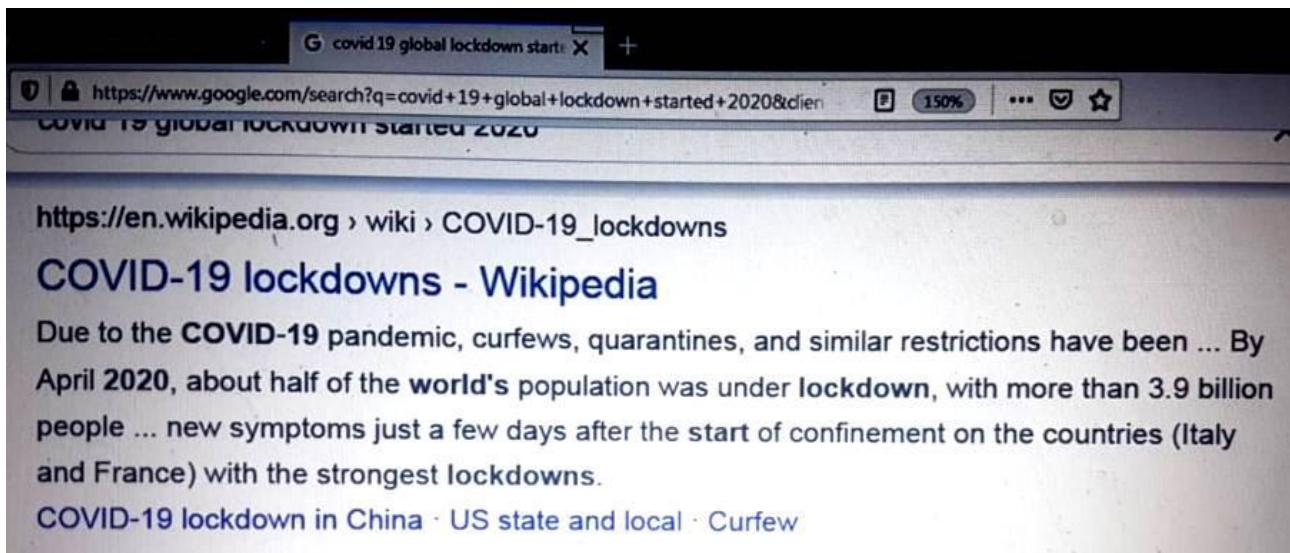
**Volgens NASA werd de Discovery op 29 oktober 1998 om 14.19 uur gelanceerd**



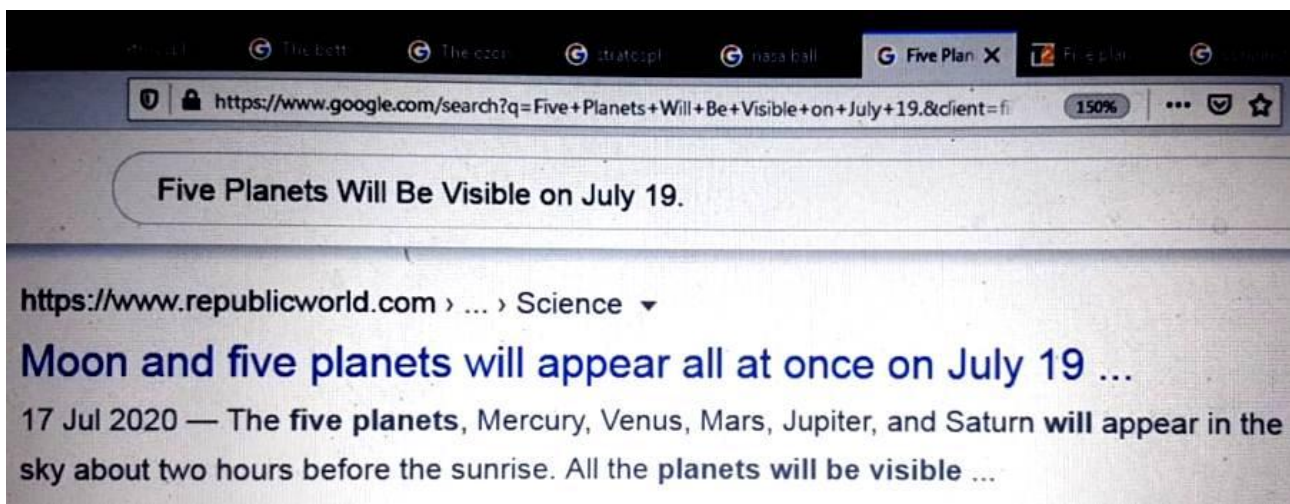
**NASA legt uit dat de Discovery volgens UTC - Universal Time om 19 uur, 19 minuten en 33 seconden werd gelanceerd. Onderzoekers noteerden het getal 19 en het getal 33**



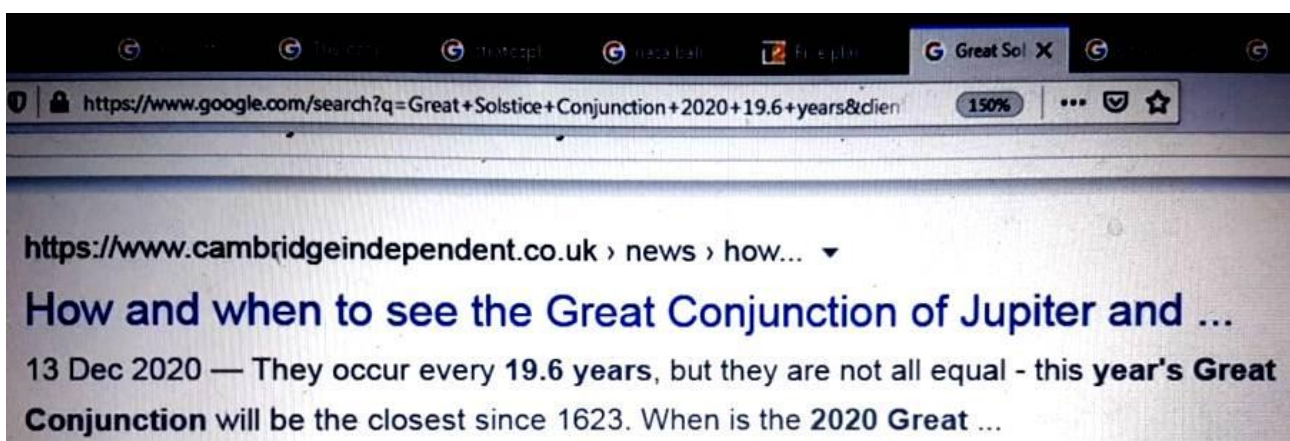
**Wereldwijde historici stellen dat het Coronavirus, ook wel bekend als COVID 19, begon in het jaar 2019**



**Halverwege 2020 waren veel delen van de wereld gesloten**



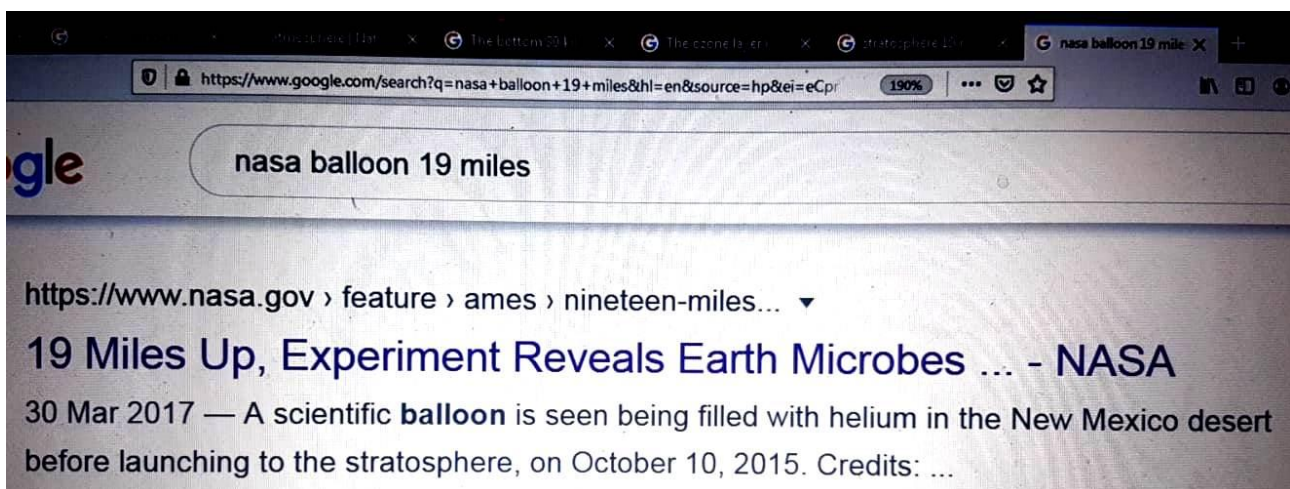
**Gedurende die tijd adverteerden de wereldwijde media dat rond 19 juli 2020 - de maan en 5 planeten allemaal zichtbaar zullen zijn aan de hemel**



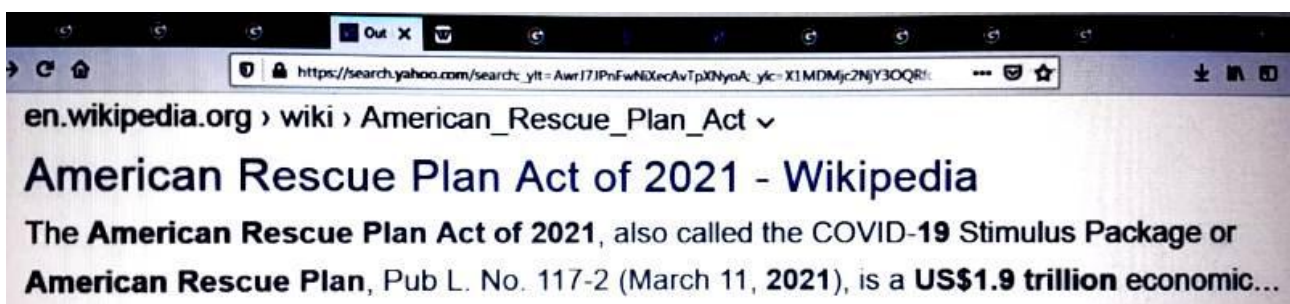
**Gedurende die tijd maakten de wereldwijde media reclame voor de Grote Conjunctie van Jupiter en Saturnus op 21 december 2020, die elke 19,6 jaar plaatsvindt.**



**Gedurende die tijd maakten de wereldwijde media reclame dat een bedrijf in Florida van plan was klanten 19 mijl boven het aardoppervlak te vervoeren bij NASA Kennedy Space Center in Florida - in een ballon**



**Met betrekking tot ballonnen meldde NASA in 2017 dat er experimenten werden gedaan, 19 mijl boven het aardoppervlak in een wetenschappelijke ballon**

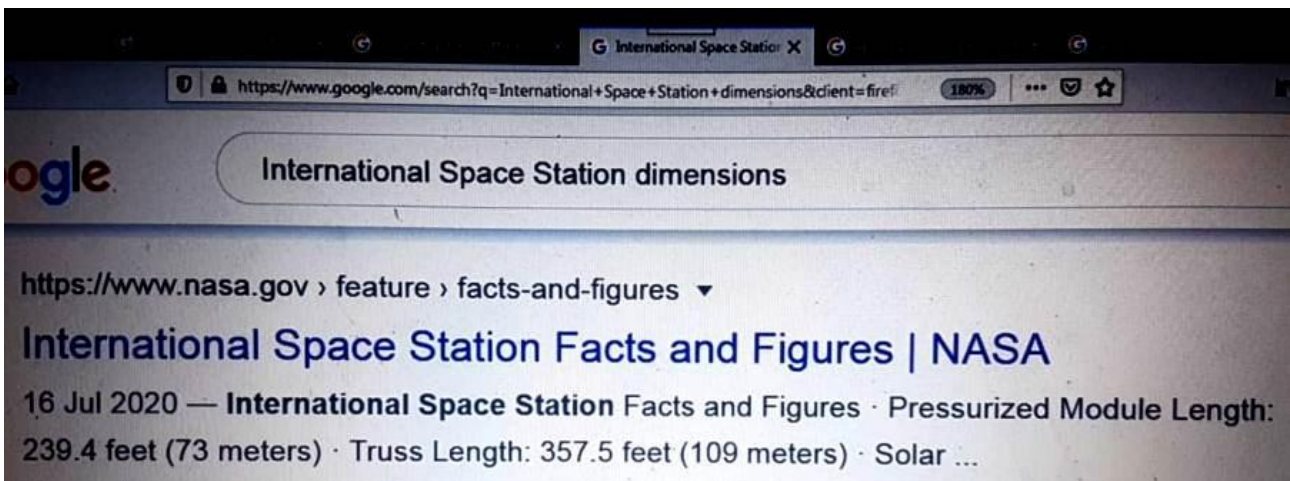




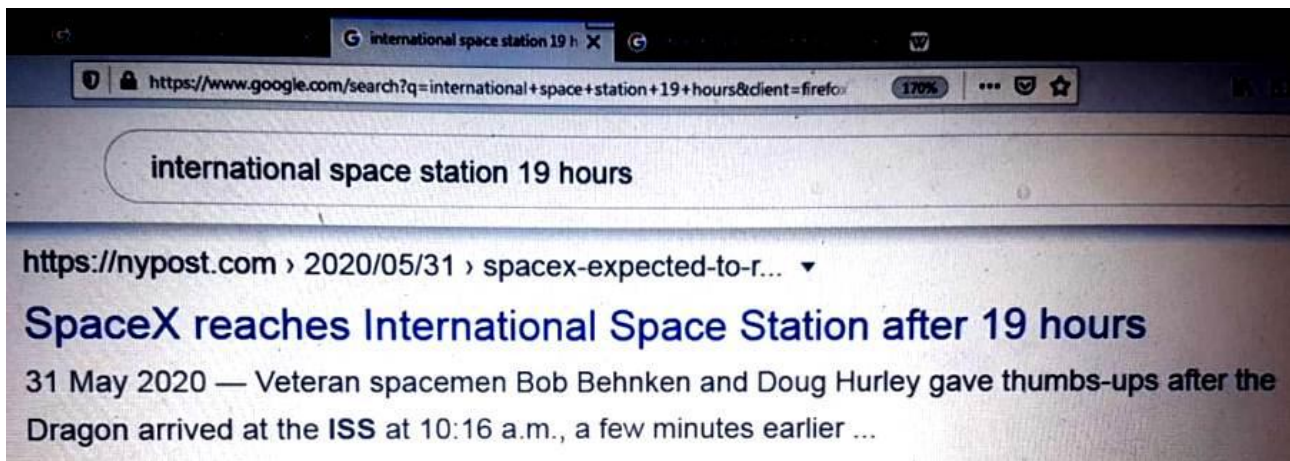
**In januari 2021 kondigde president Joe Biden een hulppakket aan van \$ 1,9 biljoen voor Covid 19**



**Tijdens de Coronavirus - COVID-19-crisis, in juli 2020, meldde NASA dat mensen uit 19 verschillende landen het internationale ruimtestation (bekend als ISS) hadden bezocht**



**Volgens NASA is het Internationaal Ruimtestation (ISS) 109 meter lang en 73 meter breed**



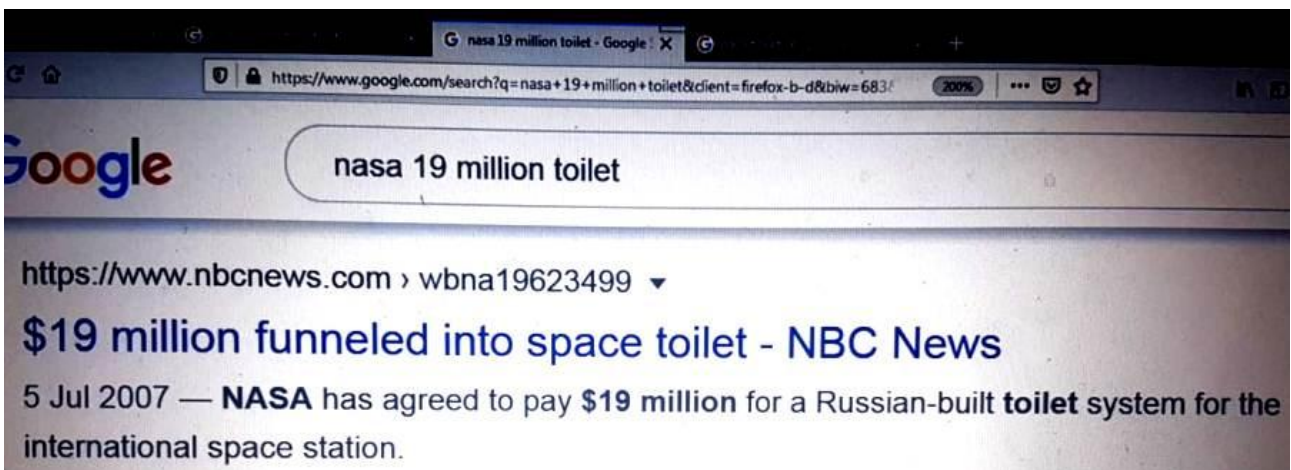
In mei 2020 meldden de media dat SpaceX het eerste particuliere bedrijf was dat mensen naar de ruimte stuurde. De media adverteerden dat SpaceX mensen naar het internationale ruimtestation ISS bracht en dat het ongeveer 19 uur duurde



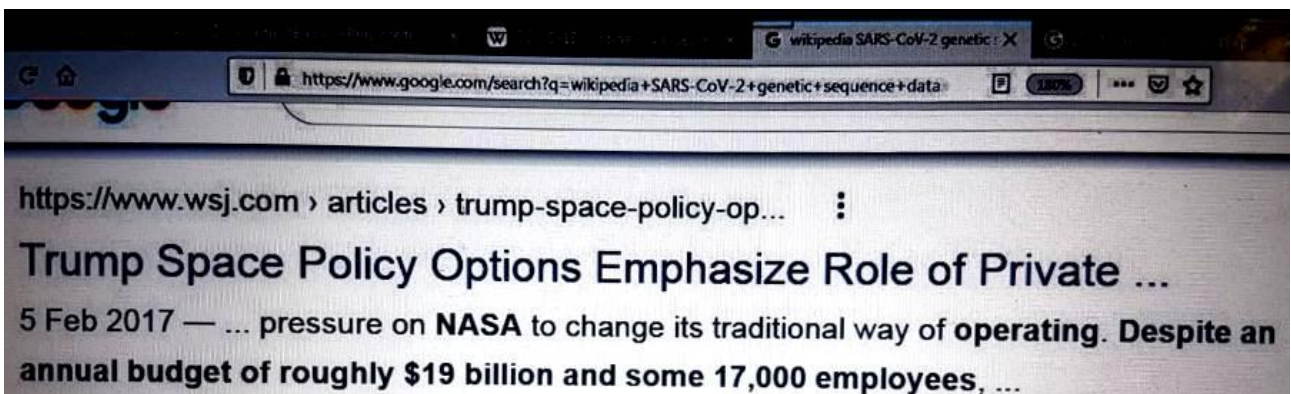
De media maakten toen reclame voor het grote financiële succesverhaal van SpaceX. Ze zeiden dat op 19 augustus 2020 de waardering van SpaceX steeg na een financieringsronde van \$ 1,9 miljard. Dit was vermoedelijk een van de grootste afzonderlijke fondsenwervende projecten van een particulier bedrijf



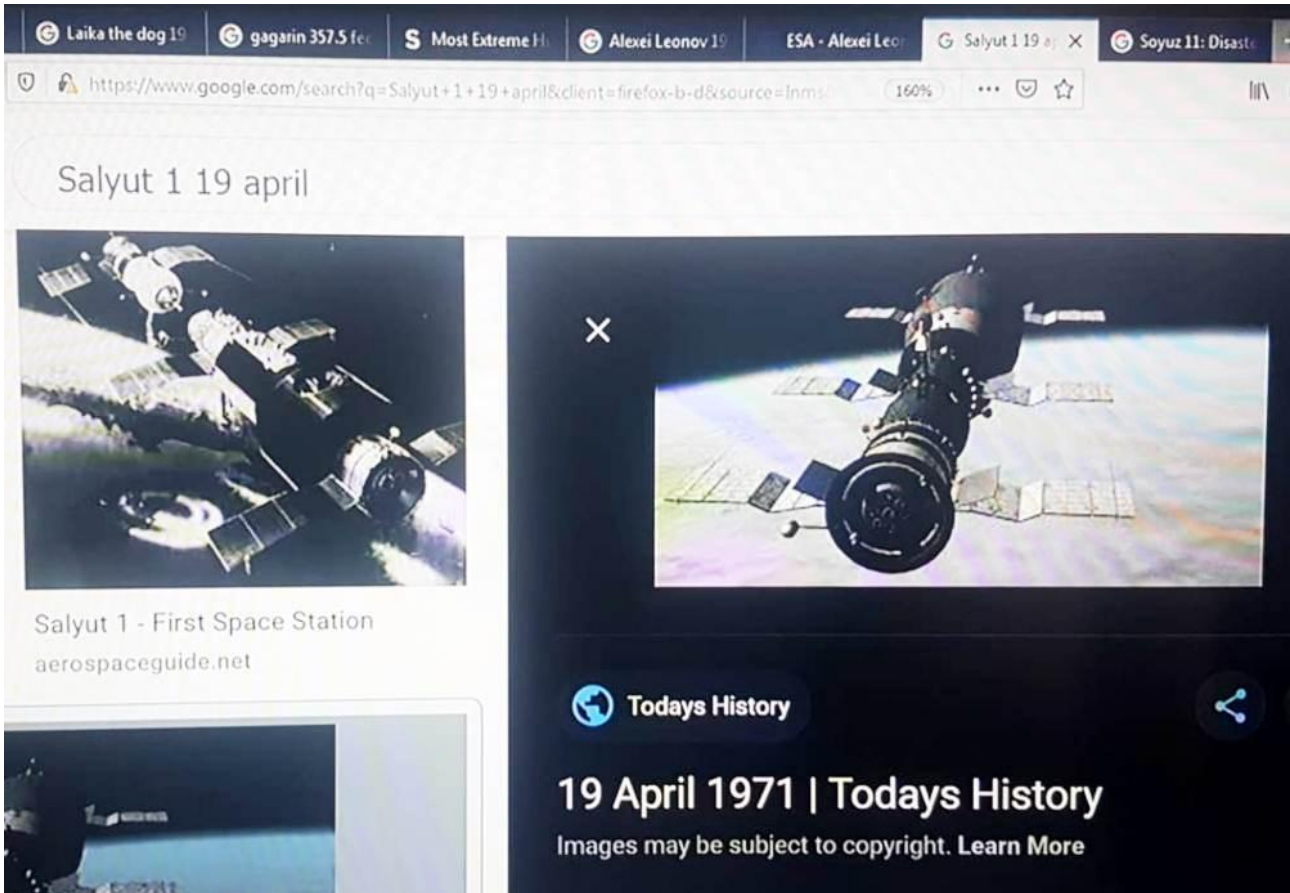
Destijds adverteerden de wereldwijde media dat NASA 23 miljoen dollar - of - 19 miljoen euro had uitgegeven voor een toilet voor het International Space Station - ISS. Dit was niet de eerste keer dat de wereldwijde media reclame maakten voor dergelijke dingen



Rond 2007 adverteerden de wereldwijde media dat NASA 19 miljoen dollar uitgaf voor een toilet voor het International Space Station - ISS, - op dat moment



Media historici meldden in 2017 dat het budget van NASA ongeveer 19 miljard dollar per jaar bedroeg

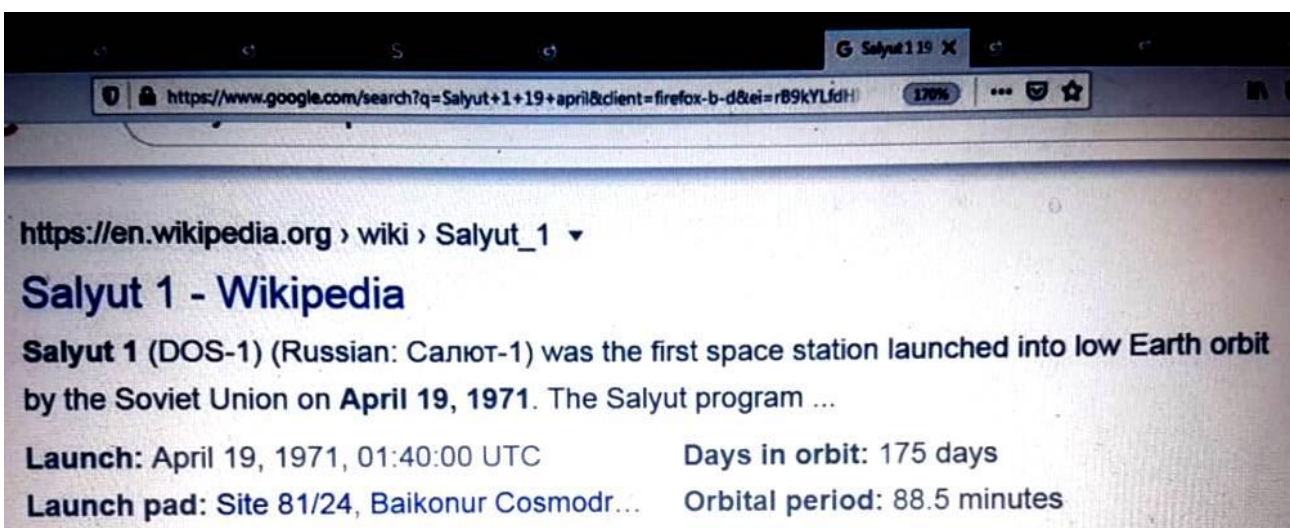


Salyut 1 19 april

Salyut 1 - First Space Station  
aerospaceguide.net

19 April 1971 | Todays History  
Images may be subject to copyright. Learn More

## Salyut 1



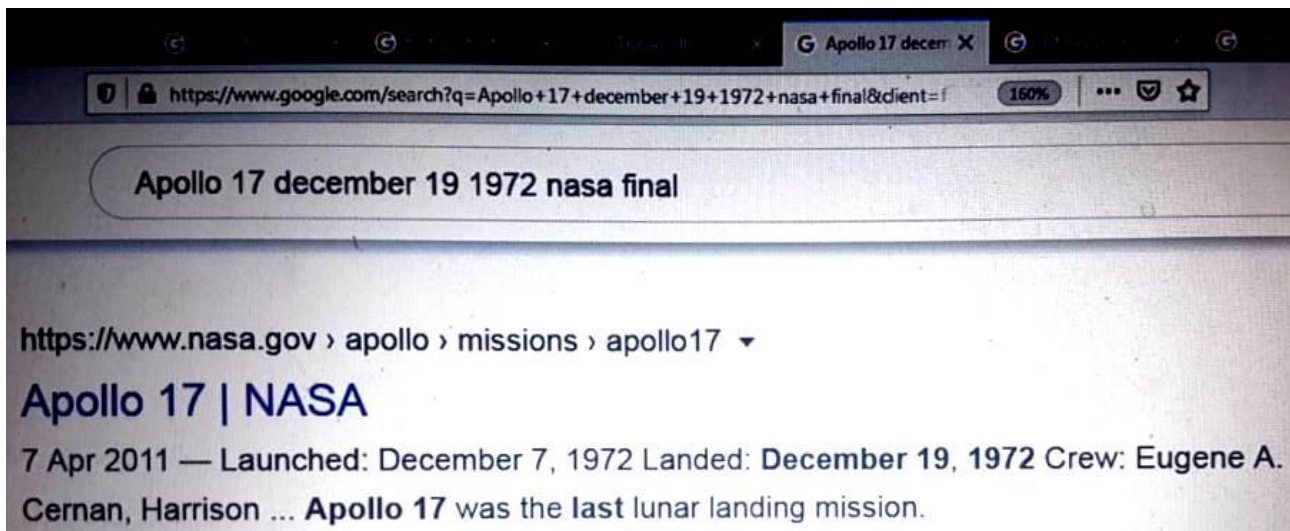
https://en.wikipedia.org › wiki › Salyut\_1

### Salyut 1 - Wikipedia

**Salyut 1** (DOS-1) (Russian: Салют-1) was the first space station launched into low Earth orbit by the Soviet Union on **April 19, 1971**. The Salyut program ...

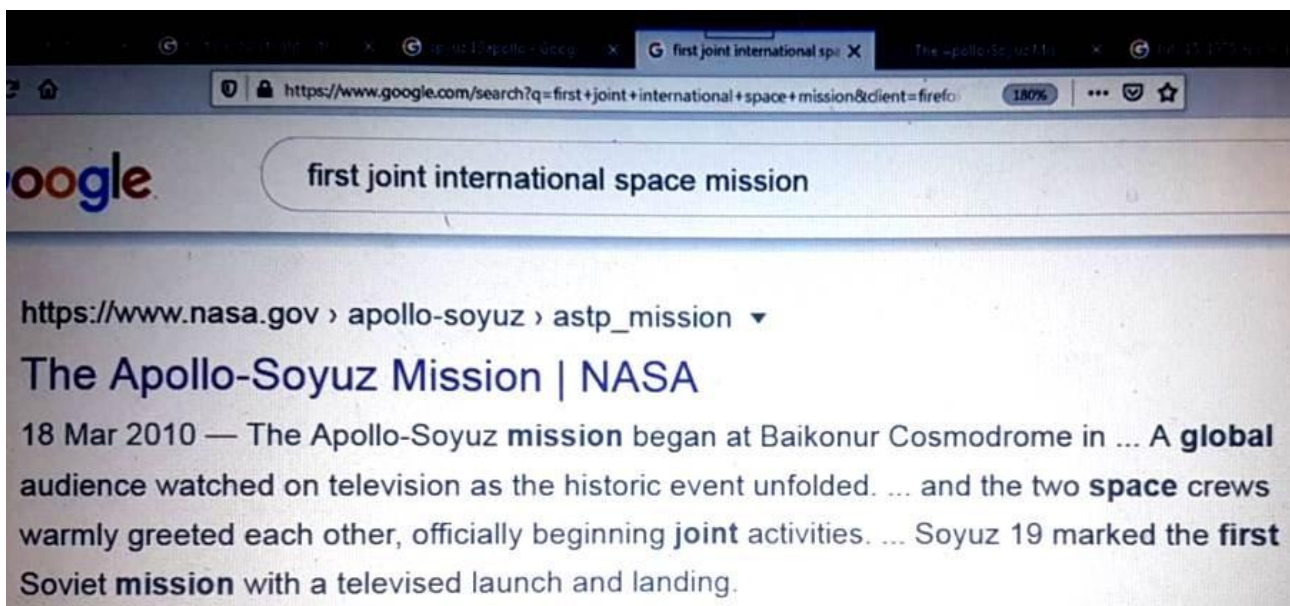
<b>Launch:</b> April 19, 1971, 01:40:00 UTC	<b>Days in orbit:</b> 175 days
<b>Launch pad:</b> Site 81/24, Baikonur Cosmodr...	<b>Orbital period:</b> 88.5 minutes

Volgens historici werd op 19 april 1971 het eerste ruimtestation ter wereld door de Sovjet-Unie gelanceerd - "Salyut 1"



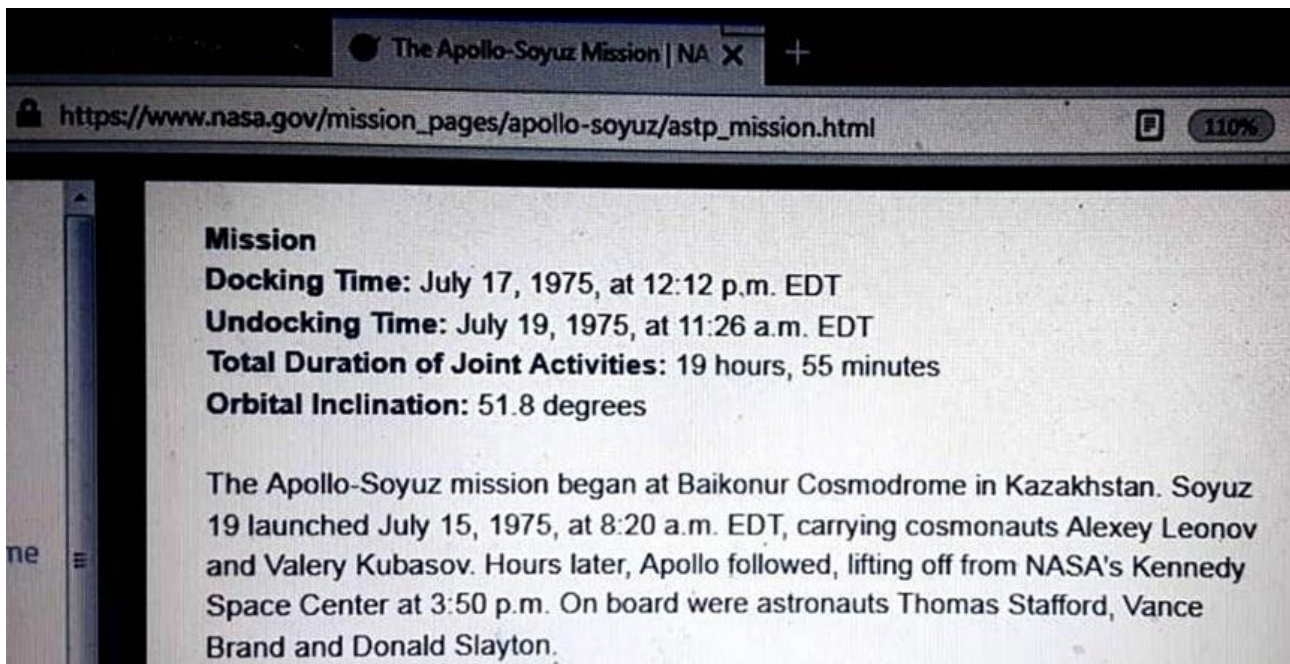
**Volgens NASA was de laatste maanlanding missie de Apollo 17, die op 7 december 1972 werd gelanceerd en op 19 december 1972 weer op aarde landde**

**De laatste dag was 19 december 1972**



**De eerste gezamenlijke internationale ruimtemissie tussen Amerika en Rusland (Verenigde Staten en Sovjet-Unie), was de Apollo-Sojoez-missie van 1975. Het was een groot mediasucces en leek deel uit te maken van een mediashow.**

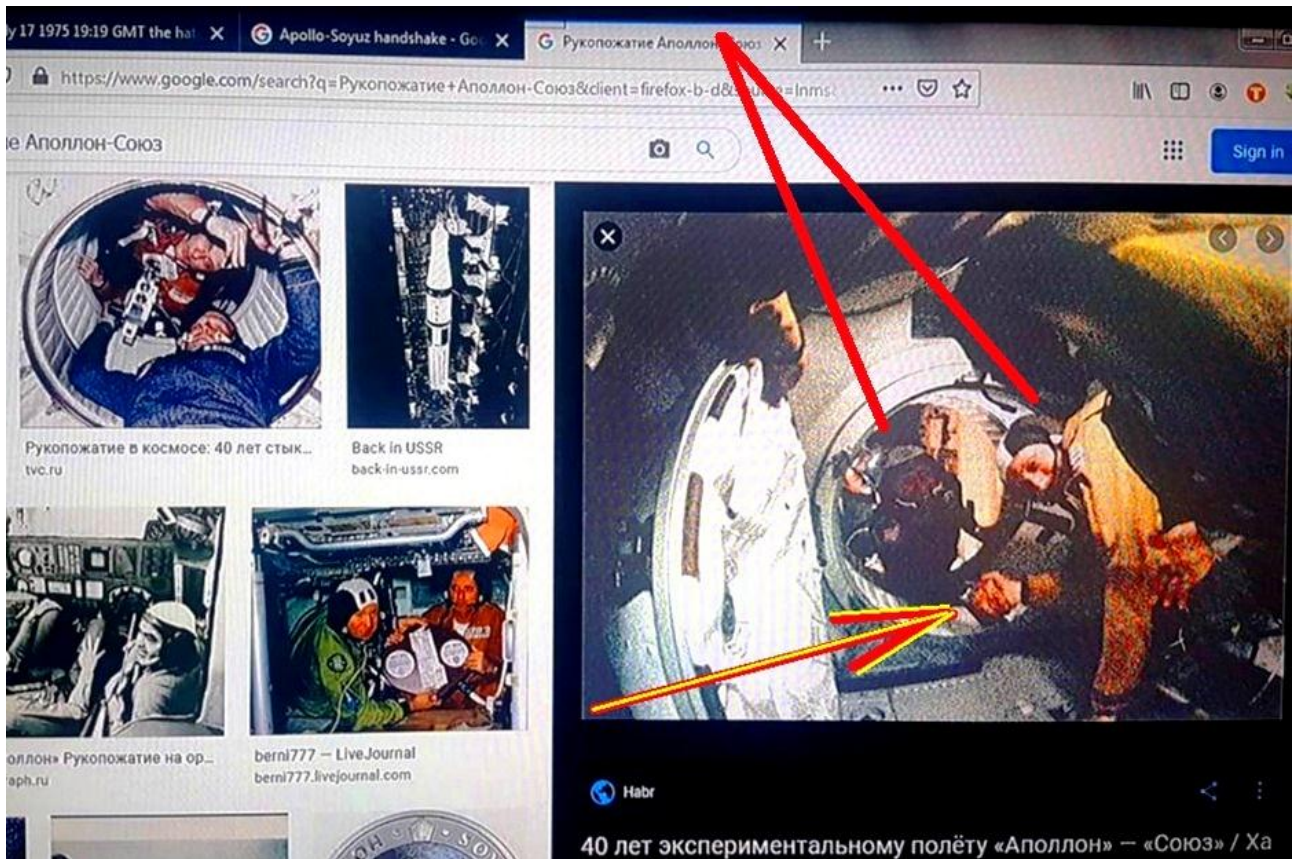
**Het Sovjet-ruimtevaartuig heette de Sojoez 19**



**Het Sovjet-ruimtevaartuig begon in Kazachstan en het Amerikaanse ruimtevaartuig begon in Florida. Beide ruimtevaartuigen ontmoetten elkaar op 17 juli 1975 in de ruimte.**

**Ze hadden 19 uur en 55 minuten gezamenlijke activiteiten.**

**De 2 ruimtevaartuigen gingen op 19 juli 1975 uit elkaar en gingen hun eigen weg**



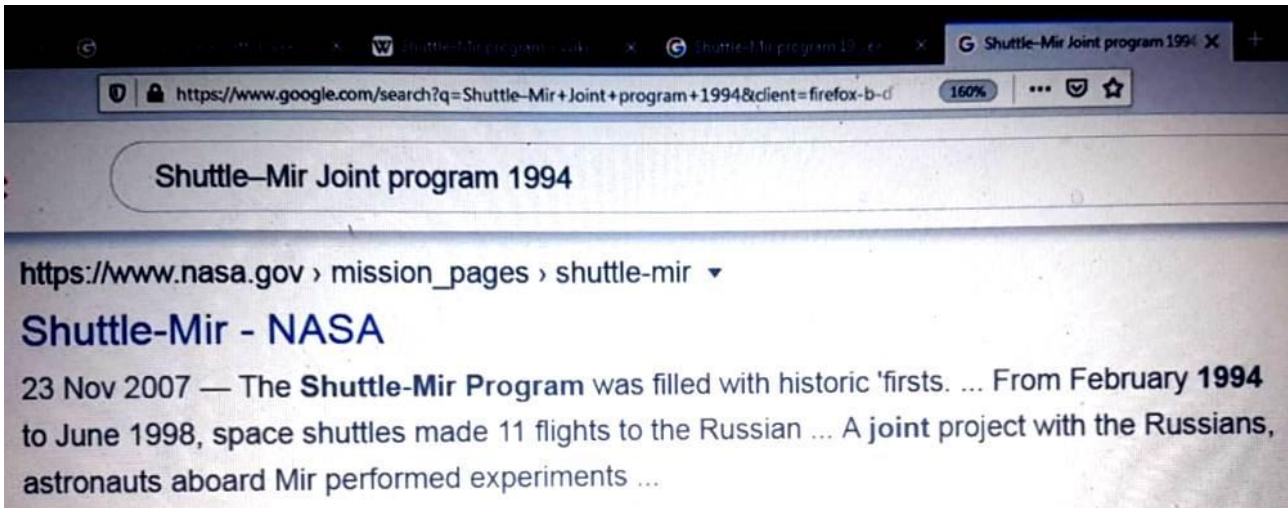
**Het bekendste verhaal van de Apollo-Sojoez-missie was de handdruk tussen de Russen en de Amerikanen. Historici zeggen dat dit in de ruimte is gebeurd.**

**Het was een geweldig mediaverhaal - een groot mediasucces. Een handdruk in de ruimte tussen 2 Koude Oorlog-vijanden - Rusland en Amerika**

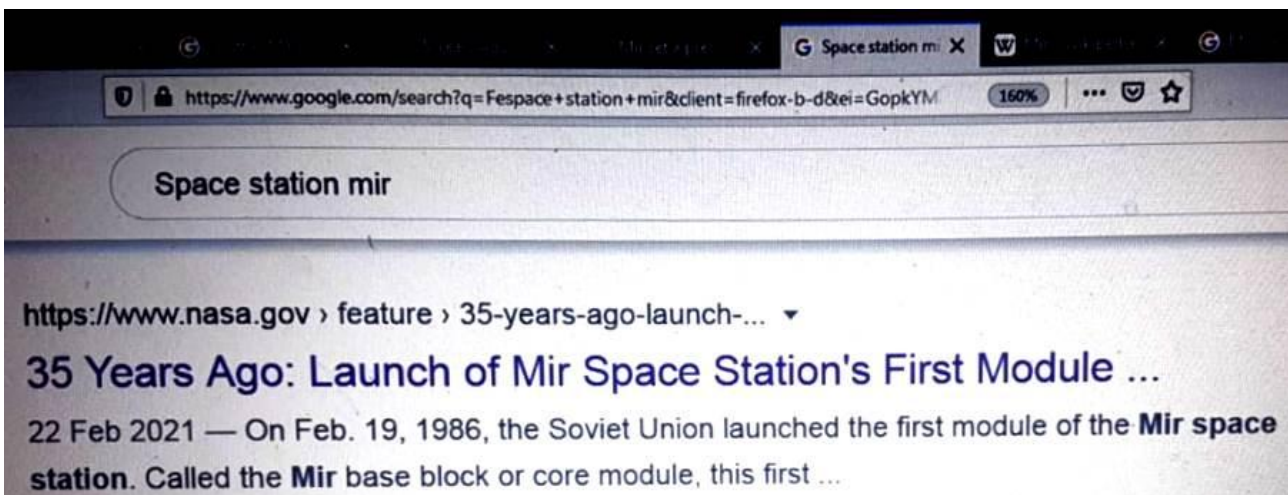


**Volgens ESA, de European Space Agency, vond de beroemde handdruk plaats op de geschatte tijd van 19 uur en 19 minuten UTC, op 17 juli 1975**

**De ESA meldde dat de Amerikanen en de Russen elkaar 19 jaar later weer in de ruimte zouden ontmoeten**



**De Russen en Amerikanen ontmoetten elkaar weer in de ruimte na de Apollo-Sojoez-missie in 1975. Ze ontmoetten elkaar 19 jaar later in 1994 tijdens het Shuttle-Mir-programma**



**Volgens NASA was Mir een Russisch ruimtestation dat officieel werd gelanceerd op 19 februari 1986**



A screenshot of a Google search result for "Mir 19 m length 31 m width 27.5 m height". The search results show a table titled "Station statistics" with the following data:

Station statistics	
Length	19 m (62.3 ft) from core module to Kvant-1
Width	31 m (101.7 ft) from Priroda to docking module
Height	27.5 m (90.2 ft) from Kvant-2 to Spektr
Pressurised volume	350 m <sup>3</sup>

Below the table, there is a link to "24 more rows" and a link to the Wikipedia page for Mir: <https://en.wikipedia.org/wiki/Mir> and "Mir - Wikipedia".

**De afmetingen van het ruimtestation Mir waren - 19 meter lang, - 31 meter breed, - en 27,5 meter hoog**

A screenshot of a Google search result for "July 19, 1964 China". The search results show a link to a Reuters article titled "Timeline: Major milestones in Chinese space exploration - Reuters". The article snippet reads: "July 19, 1964: China took its first official step into space, launching and recovering an experimental biological rocket carrying white mice. April 24, 1970: The first ...".

**Rusland en Amerika waren niet de enige landen die ruimteprogramma's hadden**

**Volgens historici zette China op 19 juli 1964 zijn eerste officiële stap in de ruimte door een raket de ruimte in te lanceren die witte muizen aan boord had.**



In de jaren zeventig zeggen historici dat China probeerde een programma te ontwikkelen om mensen de ruimte in te sturen. In 1971 werden 19 mannen geselecteerd om astronaut te worden. Het programma mislukte

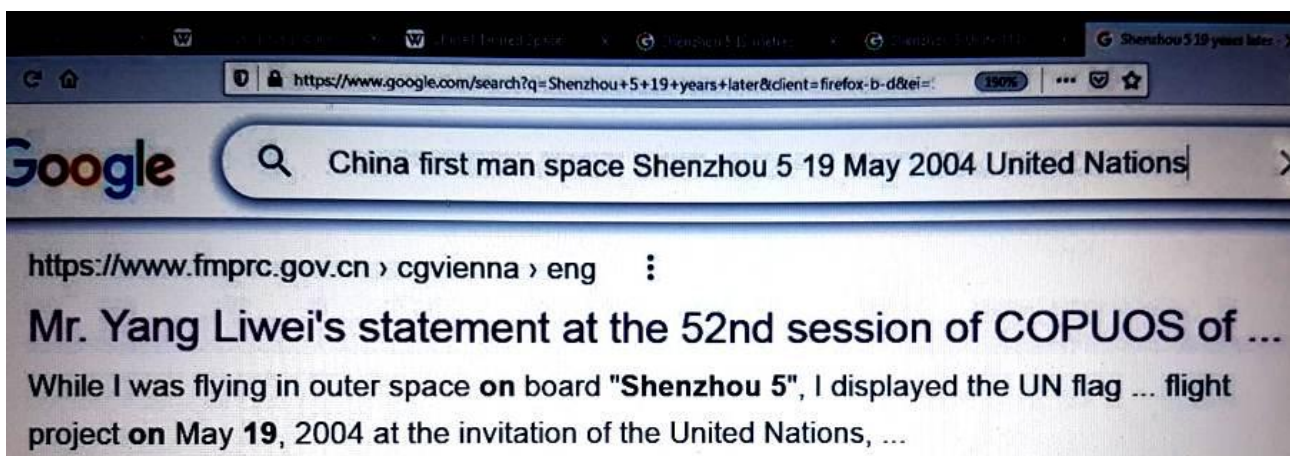


China ontwikkelde vervolgens een ander ruimteprogramma dat bekend staat als het Shenzhou-programma. Het belangrijkste doel was om mensen naar de ruimte te sturen

**Shenzhou 1 was de eerste vlucht van het Shenzhou-programma. Shenzhou 1 werd gelanceerd op 19 november 1999, zonder mensen op het ruimtevaartuig**



**Media historici zeiden dat China naar schatting 19 miljard yuan heeft uitgegeven tussen Shenzhou 1 en 5, - en uiteindelijk bracht Shenzhou 5 China's eerste man de ruimte in in 2003**



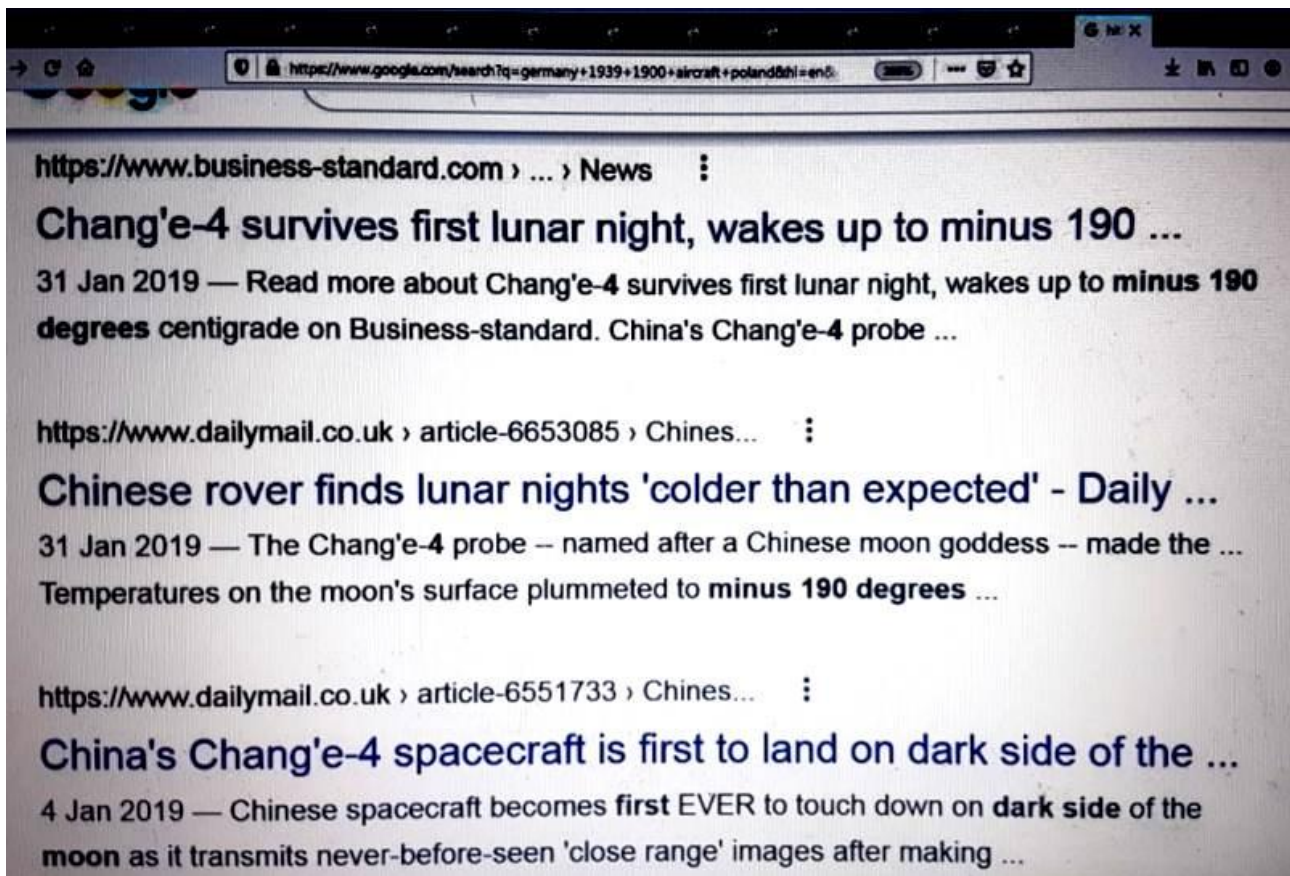
**Dit kwam onder de aandacht van de wereld op 19 mei 2004, toen China werd uitgenodigd voor de Verenigde Naties met betrekking tot Shenzhou 5 en de wereldmedia het verhaal adverteerde**



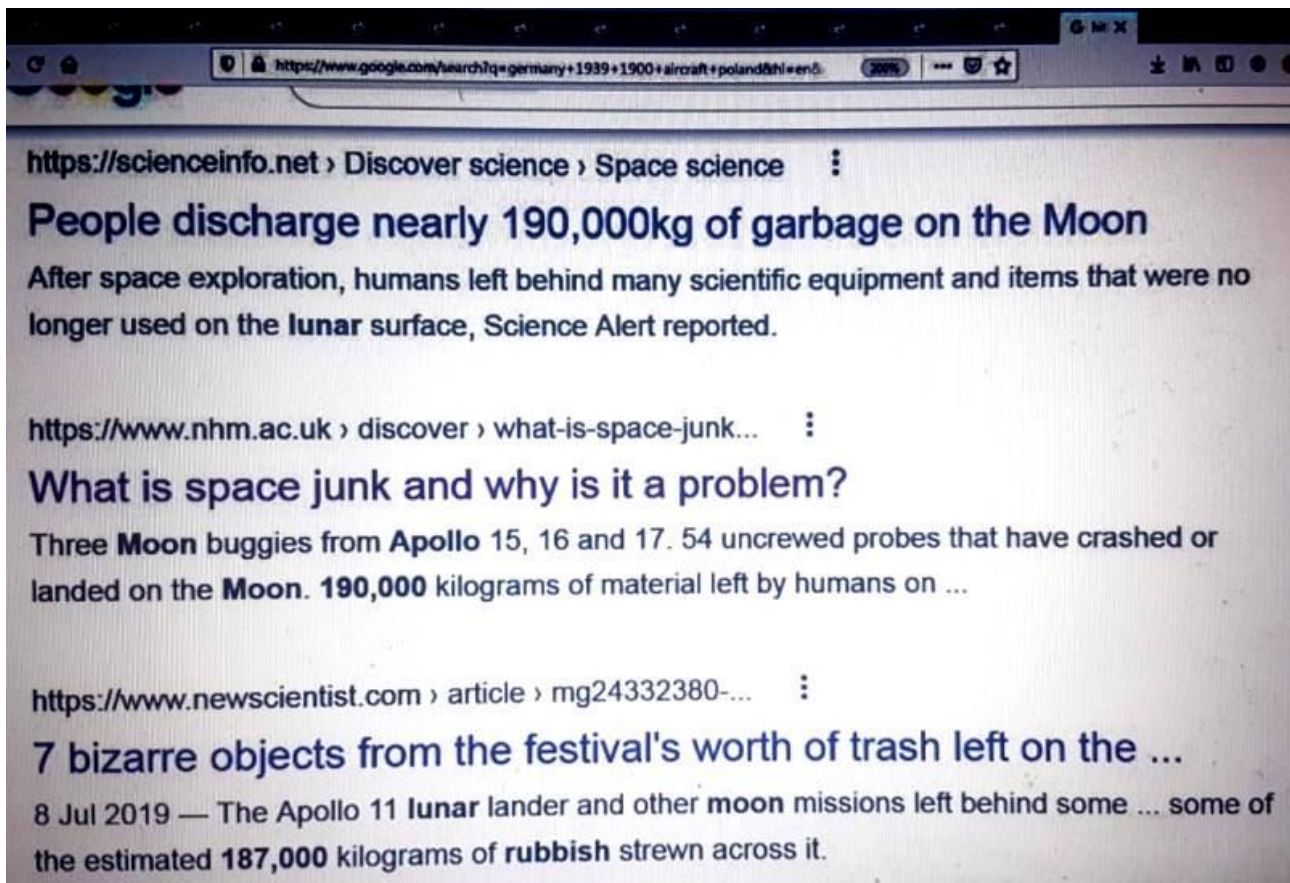
China's eerste ruimtewandeling in 2007 duurde 19 minuten en 40 seconden volgens de officiële Chinese staatsmedia en werd gezien als een geweldige mediashow



China's eerste ruimtestation heette Tiangong-1, en de media historici adverteerden dat het ongeveer 19 duizend pond woog, - en dat het mogelijk op 1 april op aarde zou kunnen neerstorten



Historici hebben gezegd dat China in januari 2019 het allereerste ruimtevaartuig naar de donkere kant van de maan stuurde. Het ruimtevaartuig stond bekend als "Chang'e 4". Het belangrijkste nieuws dat destijds aan de wereld werd verteld, was dat de temperatuur min 190 graden Celsius was, aan de donkere kant van de maan



Veel historici hebben gezegd dat tegen het jaar 2019 al ongeveer 190000 kilo afval op de maan is achtergelaten, door veel ruimtevaartuigen die de maan hadden bezocht

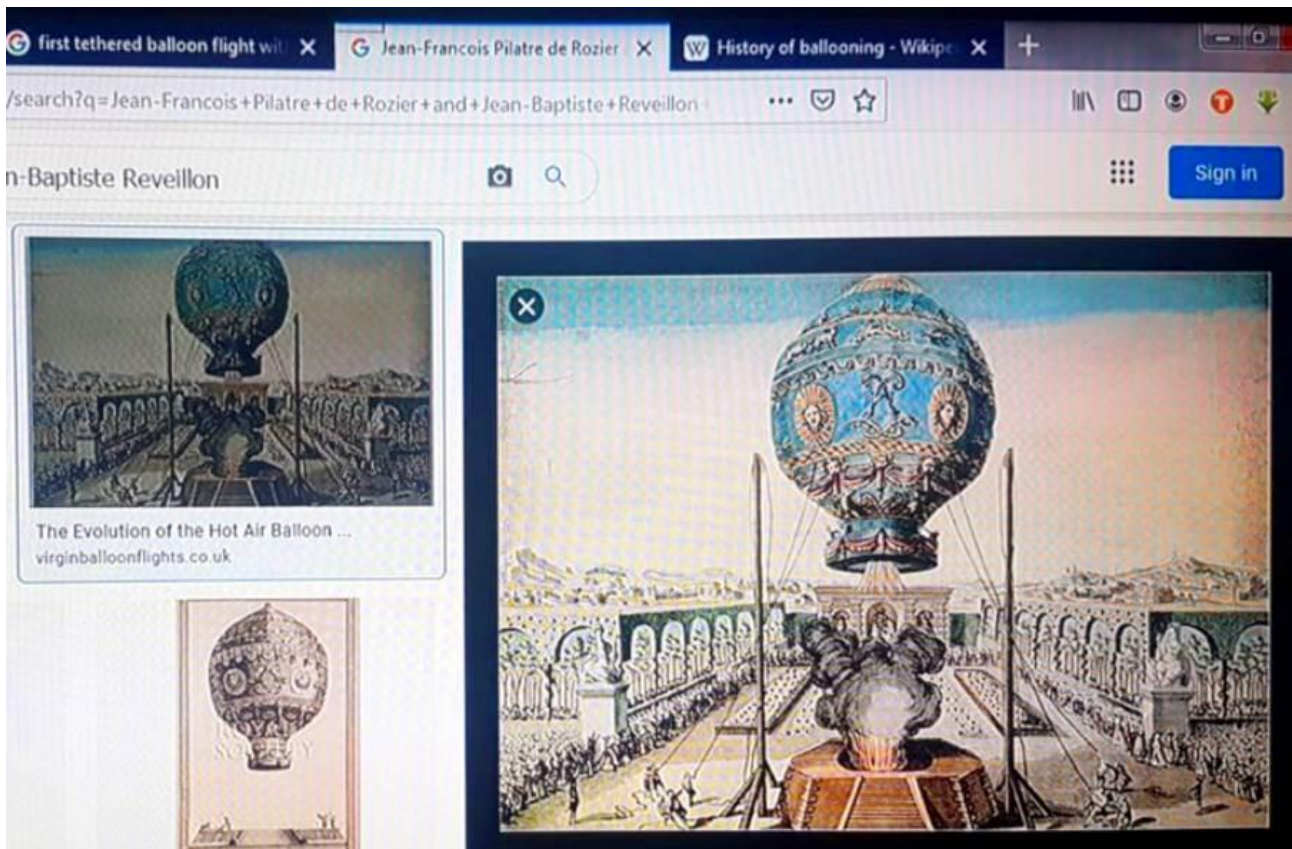


2019 was de 50e verjaardag van Apollo 11. Vlak voor de verjaardag, in 2018, bracht NASA 19 duizend uur aan geluidsopnames van de maanlanding uit

Het getal 19 leek te verschijnen in veel van de belangrijkste feiten die verband houden met de ruimteprogramma's. Onderzoekers vonden nog veel meer voorbeelden, te veel om hier op te noemen.

Veel onderzoekers concludeerden dat de ruimteprogramma's niets anders waren dan mediashows die vervalste gegevens bevatten. Veel onderzoekers concludeerden ook dat foto's van de aarde die door deze mensen werden getoond, niet onafhankelijk konden worden geverifieerd

Onderzoekers vonden veel problemen met de geschiedenis en wetenschap die werden gepresenteerd door het nieuwe wereldwijde onderwijssysteem



Heteluchtballonnen zijn erg belangrijk in de geschiedenis van vluchten. Onderzoekers merkten op dat de geschiedenis van de wereld vervalst is, maar dat is te lang om hier op te noemen.

Heteluchtballonnen gaven de mensheid de kans om de aarde duidelijk van boven de grond te zien. Heteluchtballonnen gaven de mensheid ook de kans om het aardoppervlak te verlaten

first hot air balloon flight 19 Sep X first tethered balloon flight

<https://www.google.com/search?client=firefox-b-d&q=first+hot+air+balloon+flight+19+> 140%

**The first hot air balloon flight 19 September 1783.**  
The first 'aerostatic' flight in history was an experiment carried out by the Montgolfier brothers at Versailles in 1783. At long last, man could leave the surface of the earth below. 19 September 1783 is a key date in the history of humanity.



<https://en.chateauversailles.fr/history/key-dates/first-...>  
[The first hot air balloon flight | Palace of Versailles](#)

**Volgens historici was de eerste vlucht met een heteluchtballon op 19 september 1783**

first balloon flight with human: X

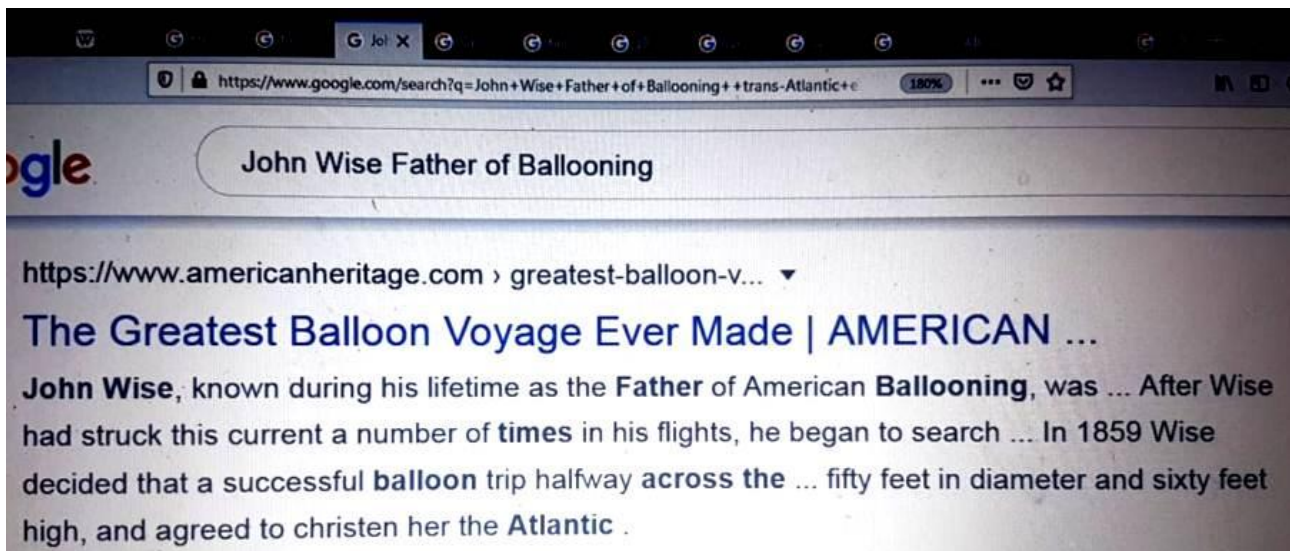
<https://www.google.com/search?q=first+balloon+flight+with+humans+on+board+took+> 140%

**The first flight with human passengers took place on October 19<sup>th</sup> 1783, which was tethered, and had Jean-Francois Pilatre de Rozier and Jean-Baptiste Reveillon on board.**  
A month later, the first untethered flight took place on November 21<sup>st</sup> 1783, where the passengers traveled over five miles in 25 minutes!

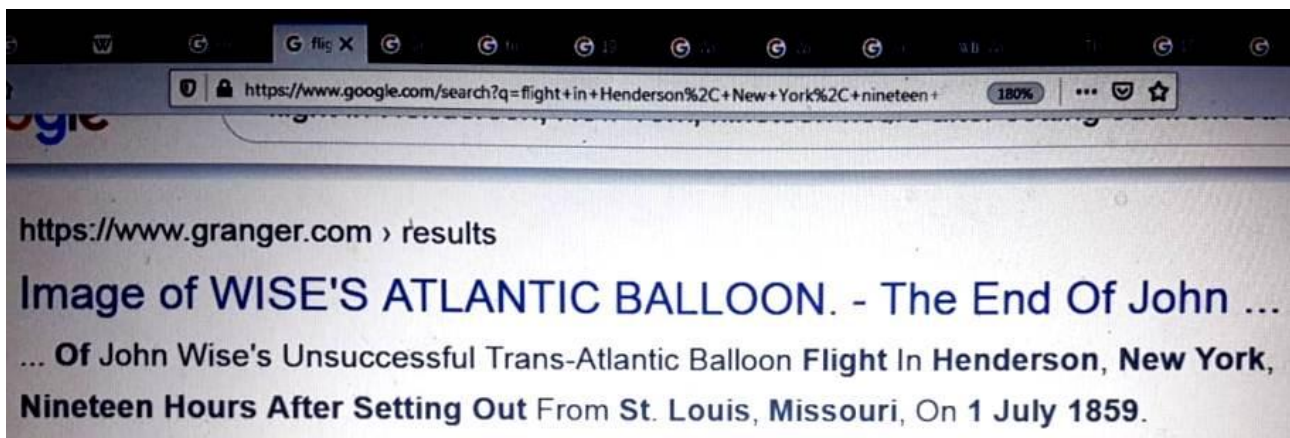
<https://www.virginballoonflights.co.uk/Blog>  
[The Evolution of the Hot Air Balloon | Virgin Balloon Flights](#)

**Volgens historici was de eerste luchtballon vlucht met menselijke passagiers op 19 oktober 1783. De eerste ongebonden vlucht vond plaats op 21 november 1783**

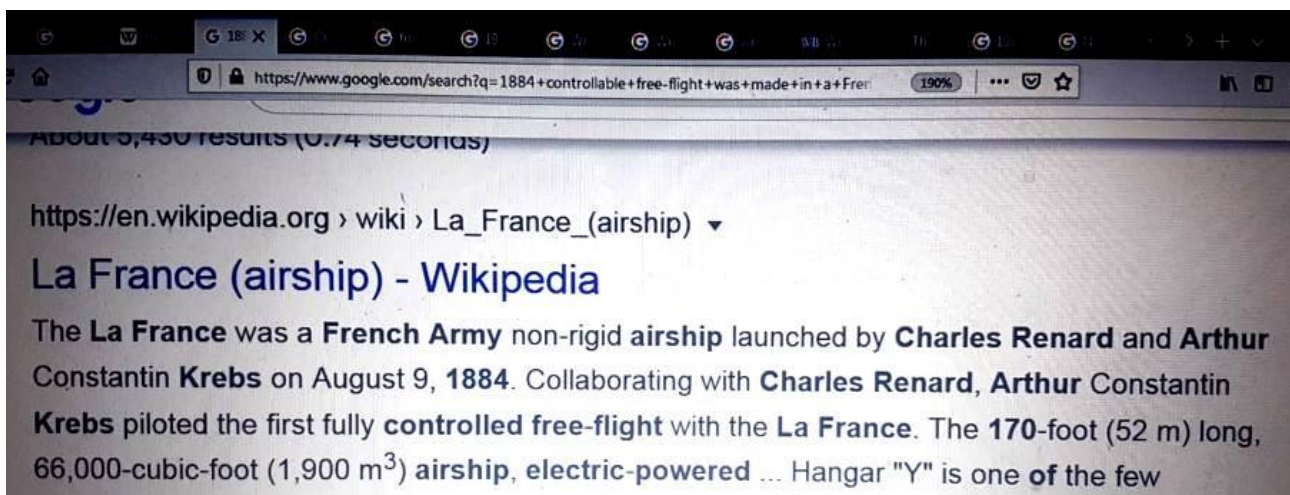




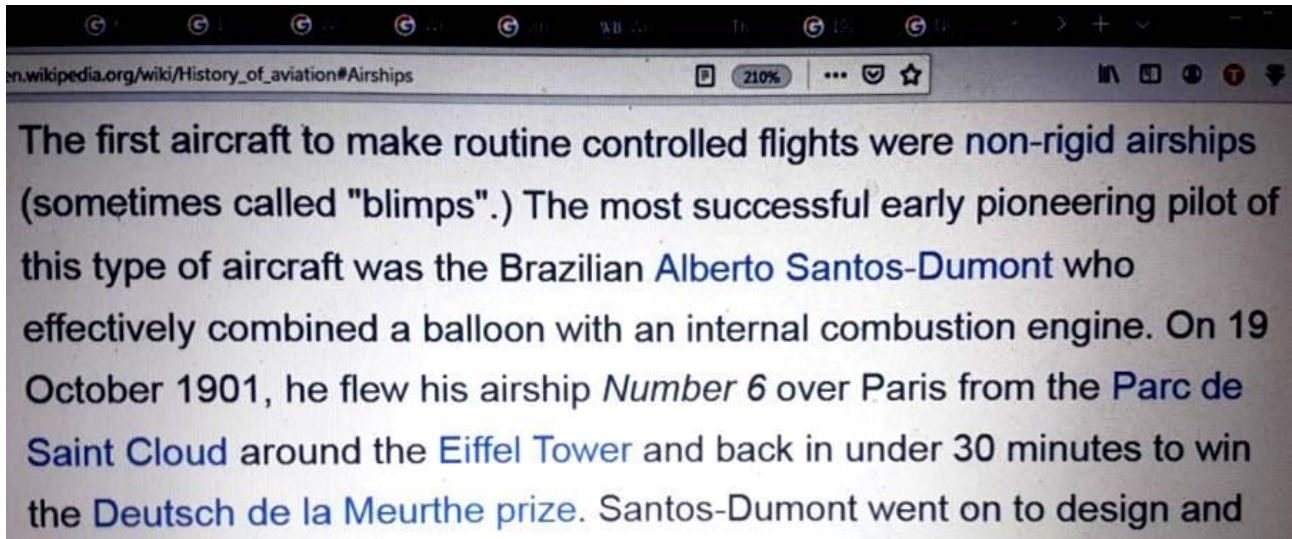
**John Wise stond bekend als de vader van Amerikaanse ballonnen**



**In 1859 probeerde John Wise een transatlantische ballonvlucht te maken. Deze reis duurde 19 uur en slaagde er niet in de Atlantische Oceaan over te steken**

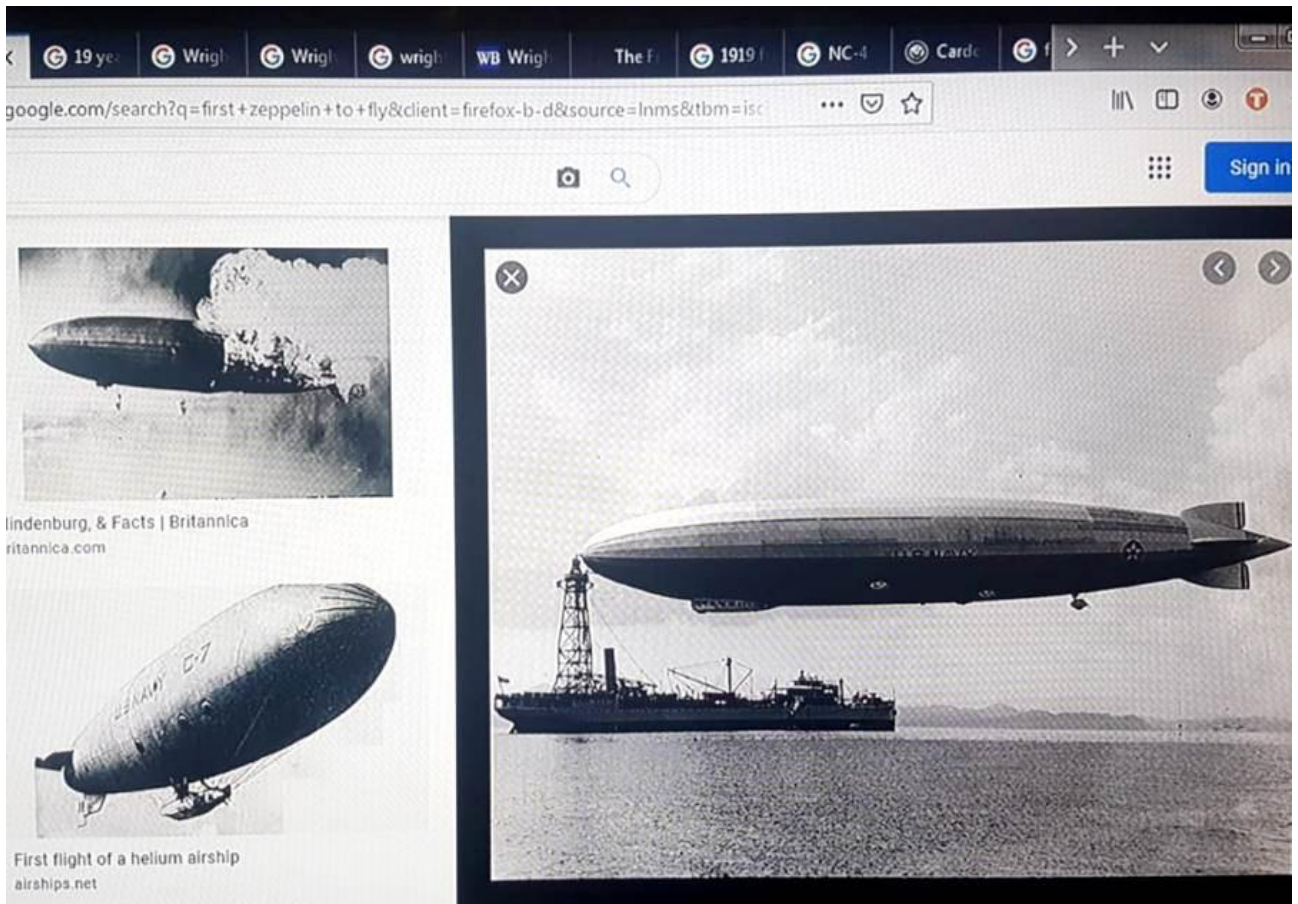


**In 1884 lanceerde het Franse leger een luchtschip genaamd "La France". Volgens historici was dit de eerste volledig controleerbare vrije vlucht. De afmetingen van het luchtschip waren - 170 voet (52 m) lang, 66.000 kubieke voet (1.900 m<sup>3</sup>). Onderzoekers namen nota van de nummers 19 en 66**

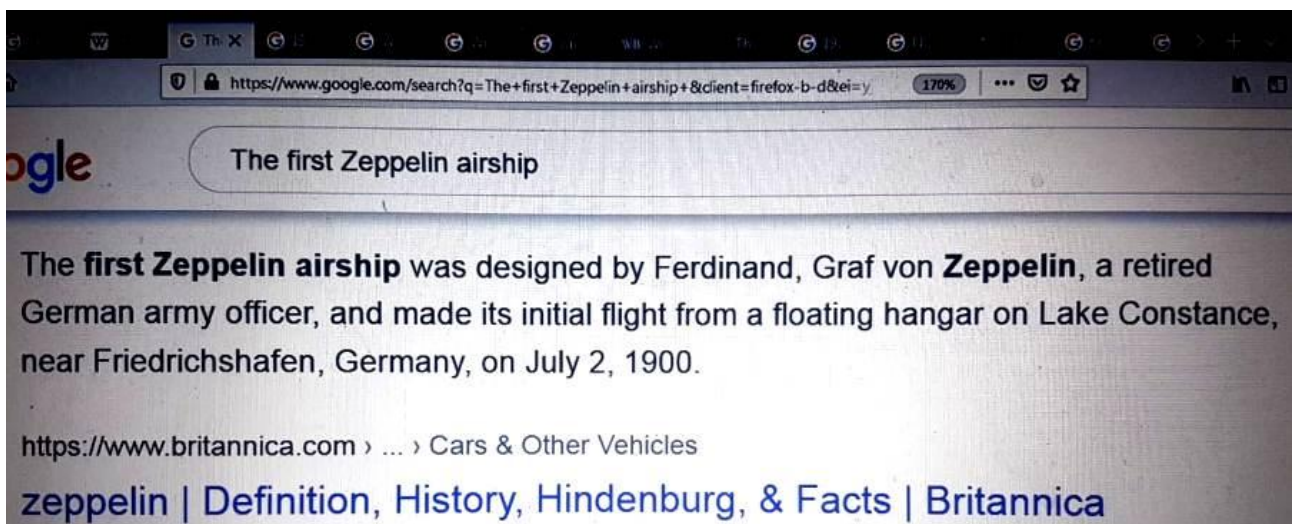


**De eerste vliegtuigen die routinematige gecontroleerde vluchten maakten, waren niet-starre luchtschepen. Volgens historici was de meest succesvolle piloot van dit type vliegtuig de Braziliaan Alberto Santos-Dumont. Hij combineerde een ballon met een verbrandingsmotor.**

**Op 19 oktober 1901 vloog hij met succes zijn luchtschip nummer 6 boven Parijs en won hij een prijs voor deze prestatie**



Een grote aankomst in de geschiedenis van de vlucht was het luchtschip Zeppelin



Het eerste Zeppelin-luchtschip werd gemaakt door Ferdinand, Graf von Zeppelin. Het eerste Zeppelin-luchtschip maakte zijn eerste vlucht op 2 juli 1900. Onderzoekers namen nota van het jaar 1900.

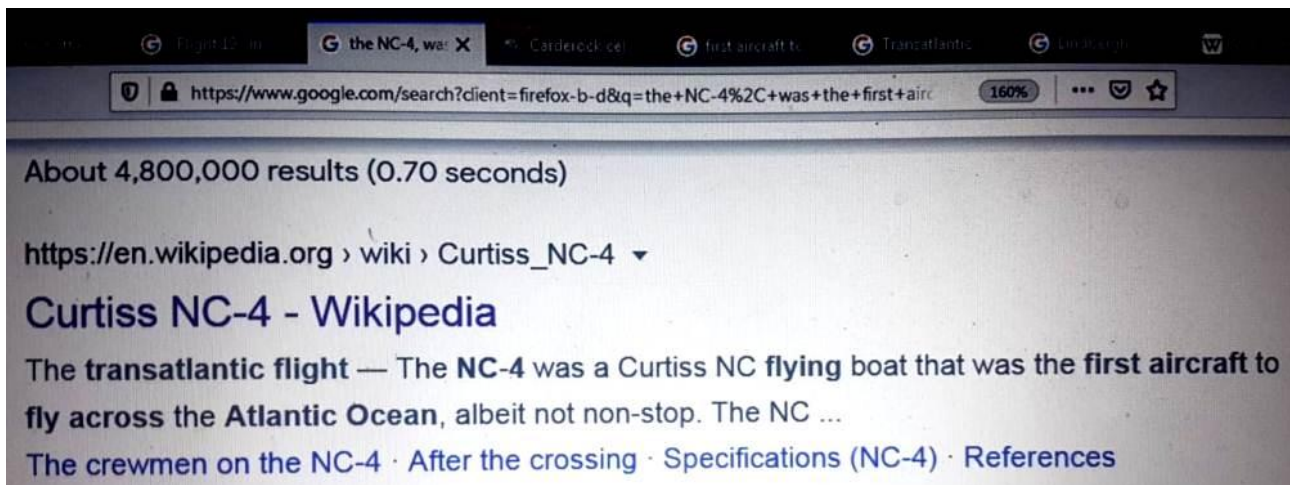
Er was veel bewijs om aan te tonen dat de datum kunstmatig werd gecreëerd toen de wereldkalender tijdens en na de Renaissance werd gewijzigd



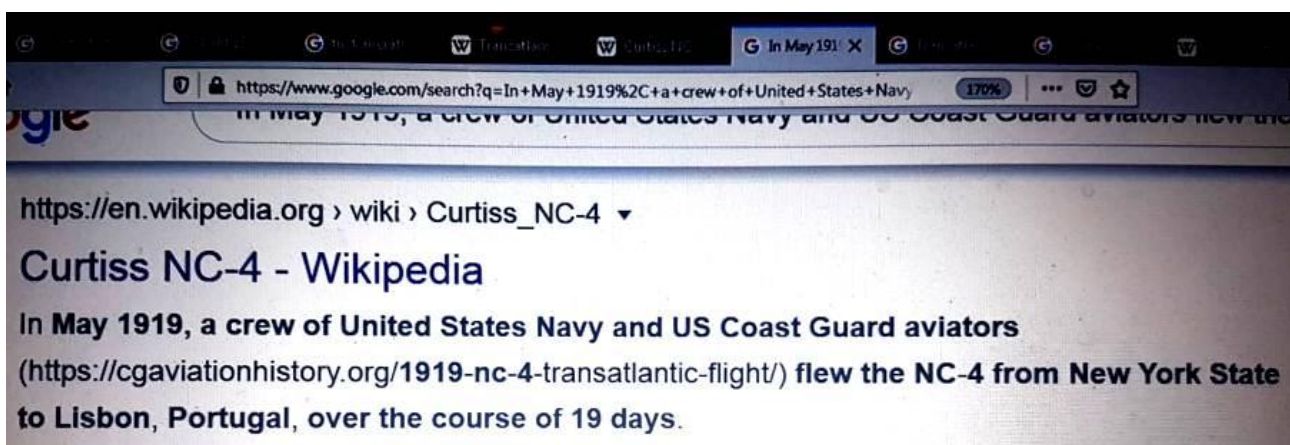
De gebroeders Wright zijn - Orville (19 augustus 1871 - 30 januari 1948) en Wilbur (16 april 1867 - 30 mei 1912). Historici zeggen dat ze het eerste succesvolle motoraangedreven vliegtuig ter wereld hebben uitgevonden en er mee hebben gevlogen



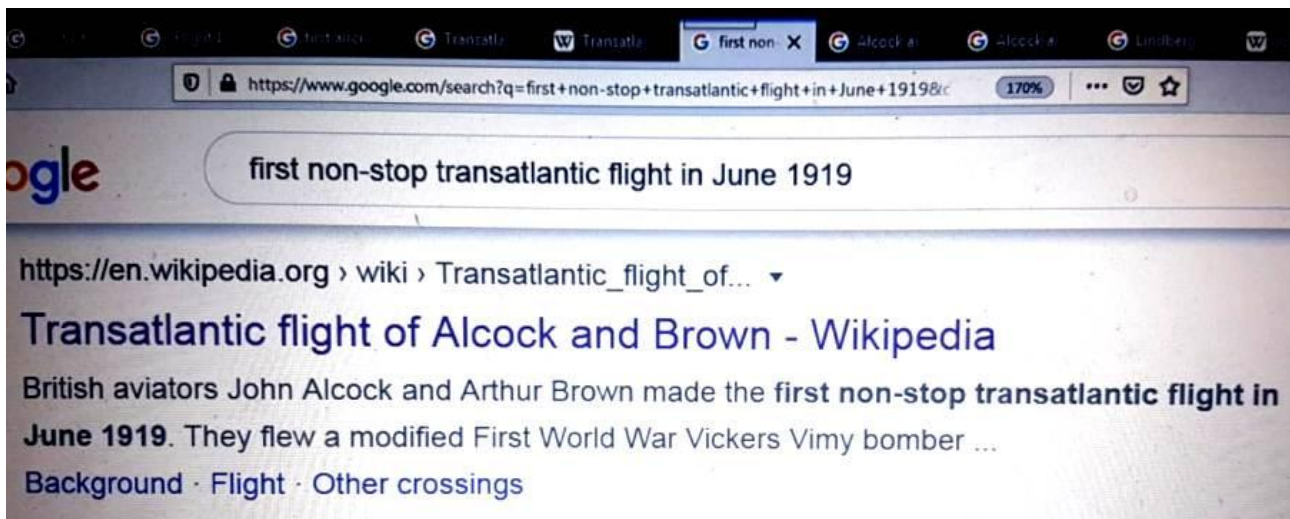
Historici zeggen dat de gebroeders Wright hun eerste vlucht maakten op 17 december 1903. Dit was 19 jaar nadat het Franse leger in 1884 een luchtschip lanceerde genaamd "La France".



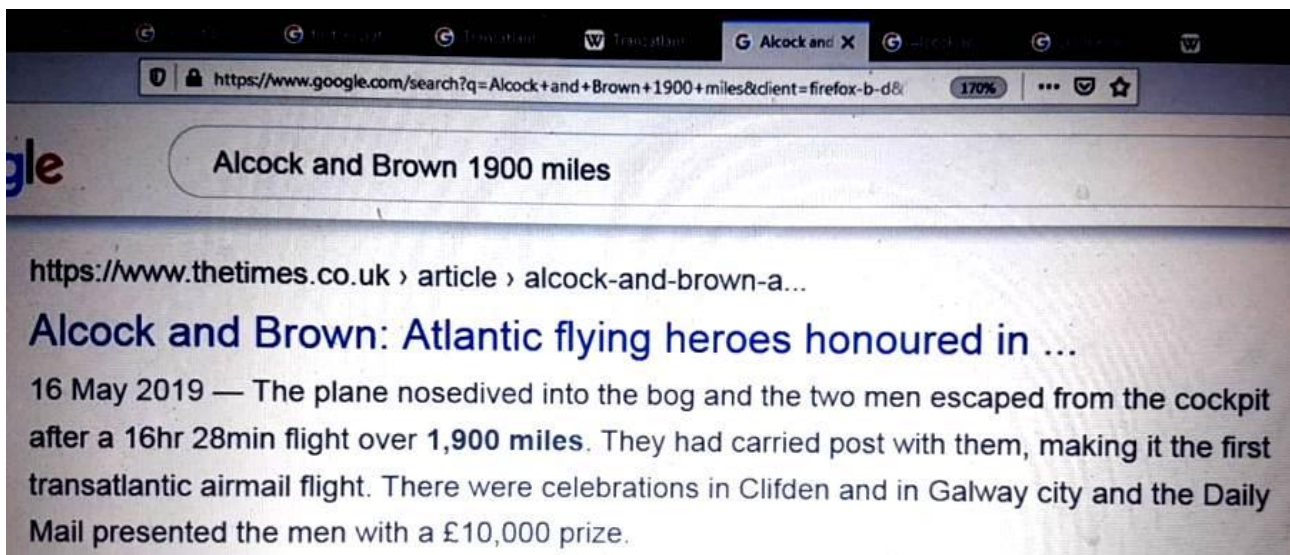
Volgens historici was de Curtiss NC-4 het eerste vliegtuig dat in 1919 over de Atlantische Oceaan vloog. Hij stopte tijdens de reis verschillende keren.



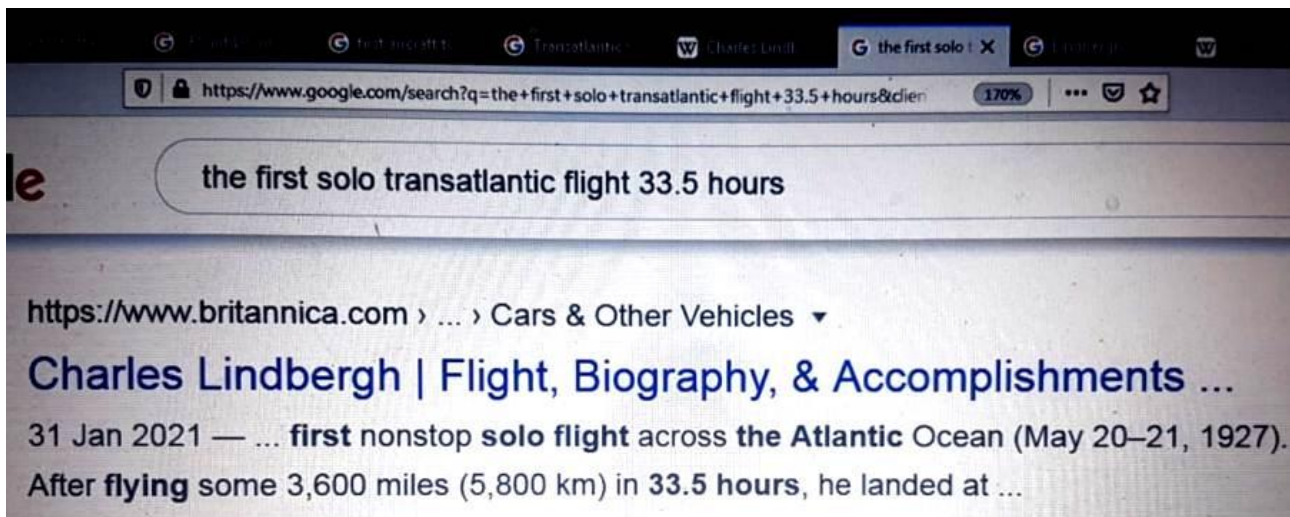
Historici zeggen dat de Curtiss NC-4 er 19 dagen over deed om van de staat New York naar Lissabon, Portugal te gaan



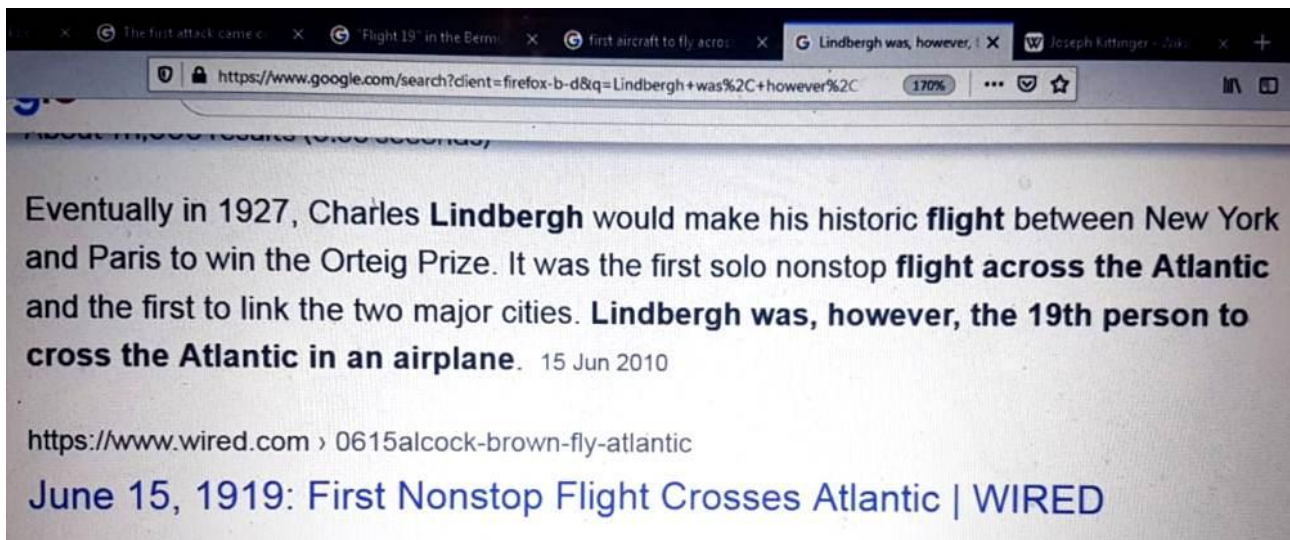
**De eerste non-stop transatlantische vlucht was in juni 1919 volgens historici door - Alcock en Brown**



**Historici stellen dat Alcock en Brown naar schatting 1900 mijl vlogen om de Atlantische Oceaan over te steken**



**De eerste persoon die "alleen" over de Atlantische Oceaan vloog, non-stop, was Charles Lindbergh in mei 1927**



**Charles Lindbergh was de 19e persoon die de Atlantische Oceaan overstak in een vliegtuig**

**Het was voor onderzoekers duidelijk dat het getal 19 erg verdacht was. Onderzoekers hebben deze kwestie verder onderzocht**

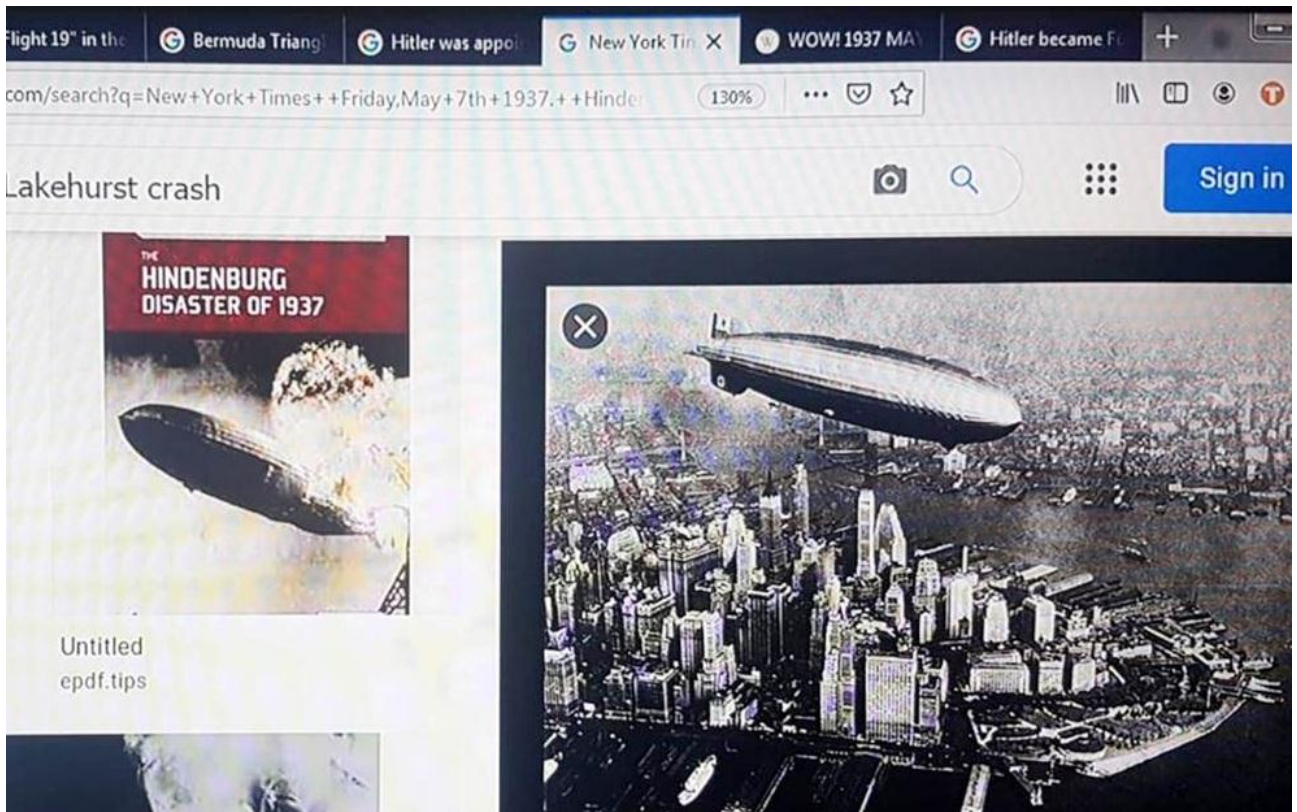


**Volgens historici heeft Duitsland tijdens de Eerste Wereldoorlog veel verschillende methoden geprobeerd om Engeland aan te vallen. Zeppelin-vliegtuigen werden gebruikt om Groot-Brittannië te bombarderen, en dit begon op 19 januari 1915**



**De ramp met de Hindenburg vond plaats op 6 mei 1937**

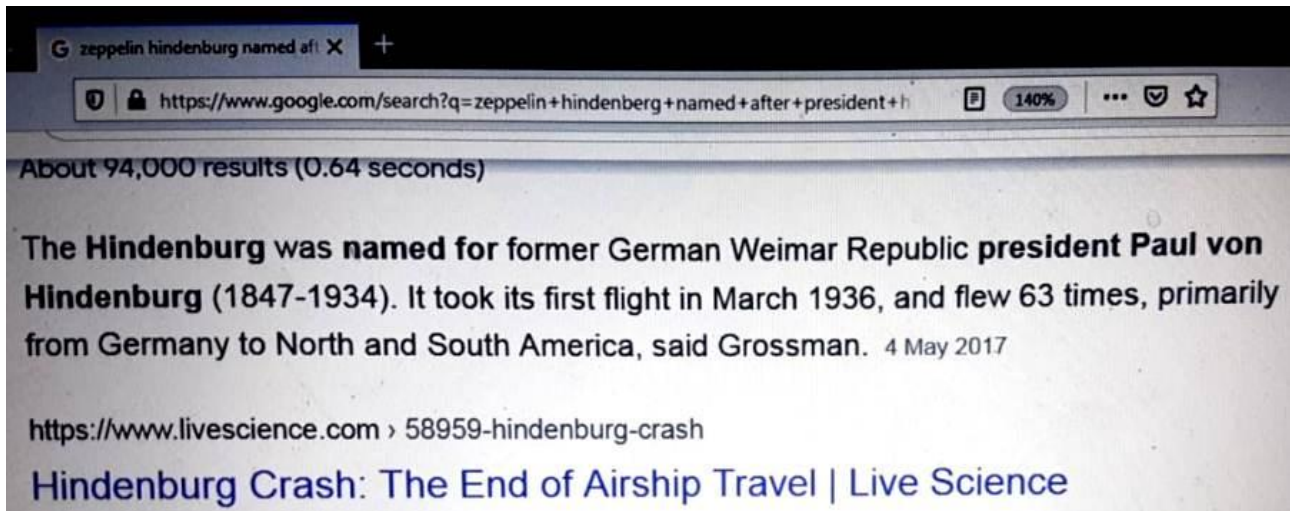




De Hindenburg was een Zeppelin-luchtschip

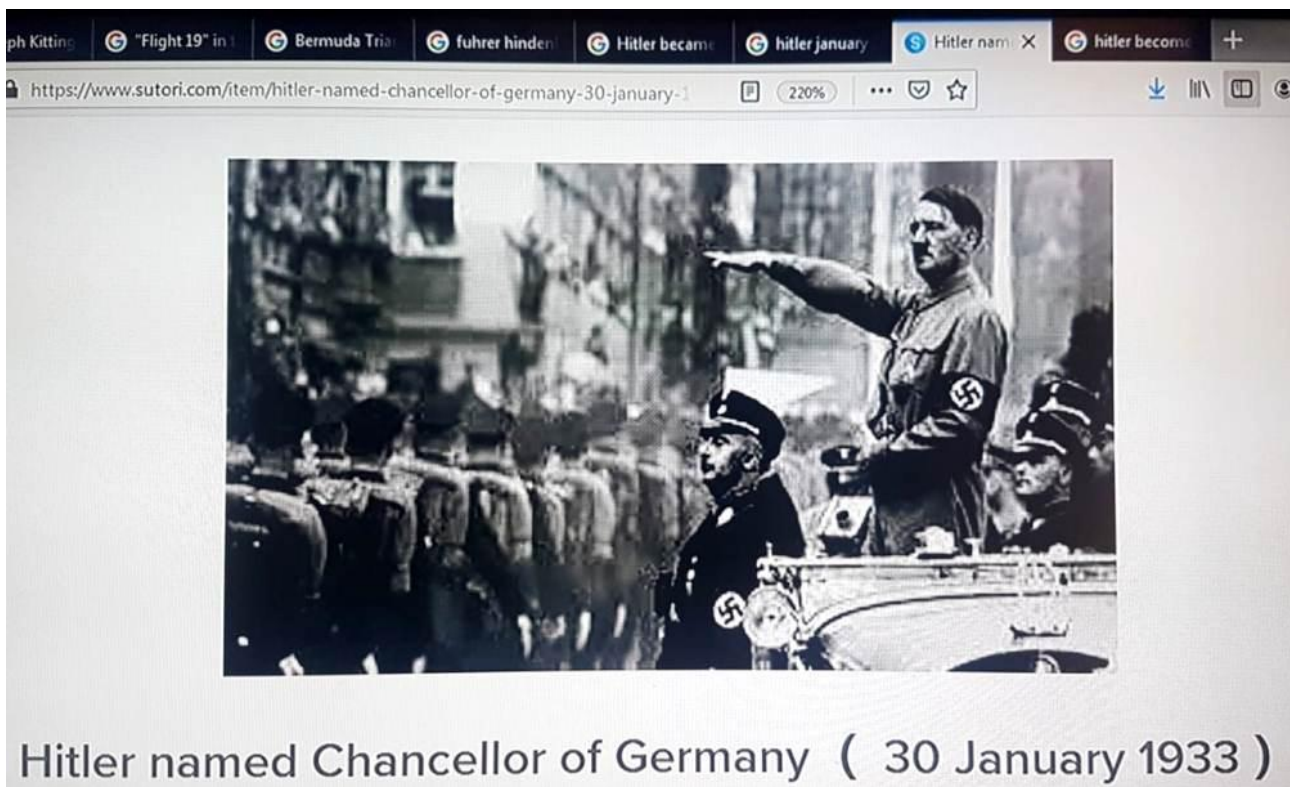


Op 7 mei 1937 zeiden de New York Times en andere rapporten dat 19 mensen dood waren door de ramp, dit cijfer werd later bijgewerkt



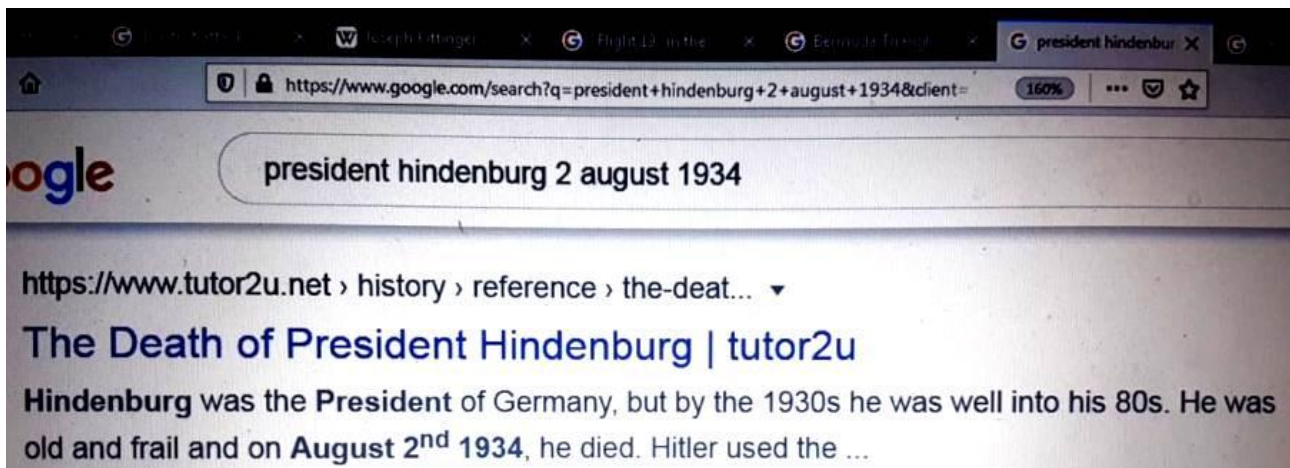
A screenshot of a Google search page. The search bar contains the text "zeppelin hindenburg named after president". The search results show "About 94,000 results (0.64 seconds)". The first result is a snippet from a source: "The Hindenburg was named for former German Weimar Republic president Paul von Hindenburg (1847-1934). It took its first flight in March 1936, and flew 63 times, primarily from Germany to North and South America, said Grossman. 4 May 2017". Below the snippet is a link to "https://www.livescience.com > 58959-hindenburg-crash" and the title "Hindenburg Crash: The End of Airship Travel | Live Science".

De Hindenburg is vernoemd naar president Hindenburg van Duitsland

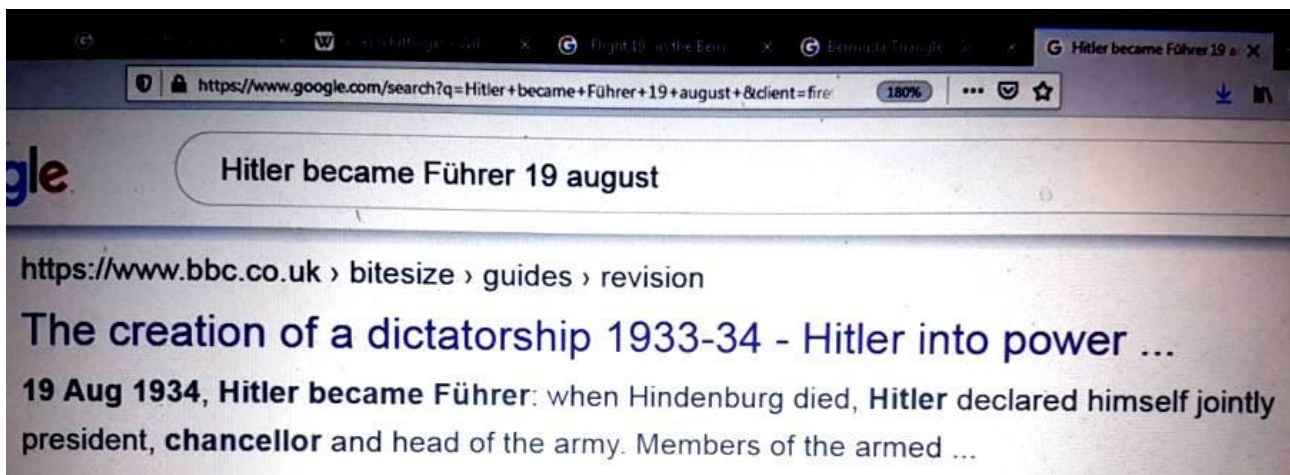


A screenshot of a website. The browser's address bar shows "https://www.sutori.com/item/hitler-named-chancellor-of-germany-30-january-1". The page features a black and white photograph of Adolf Hitler in a Nazi uniform, standing on a raised platform and pointing his right arm forward. He is surrounded by other people in uniform. Below the photograph, the text reads "Hitler named Chancellor of Germany ( 30 January 1933 )".

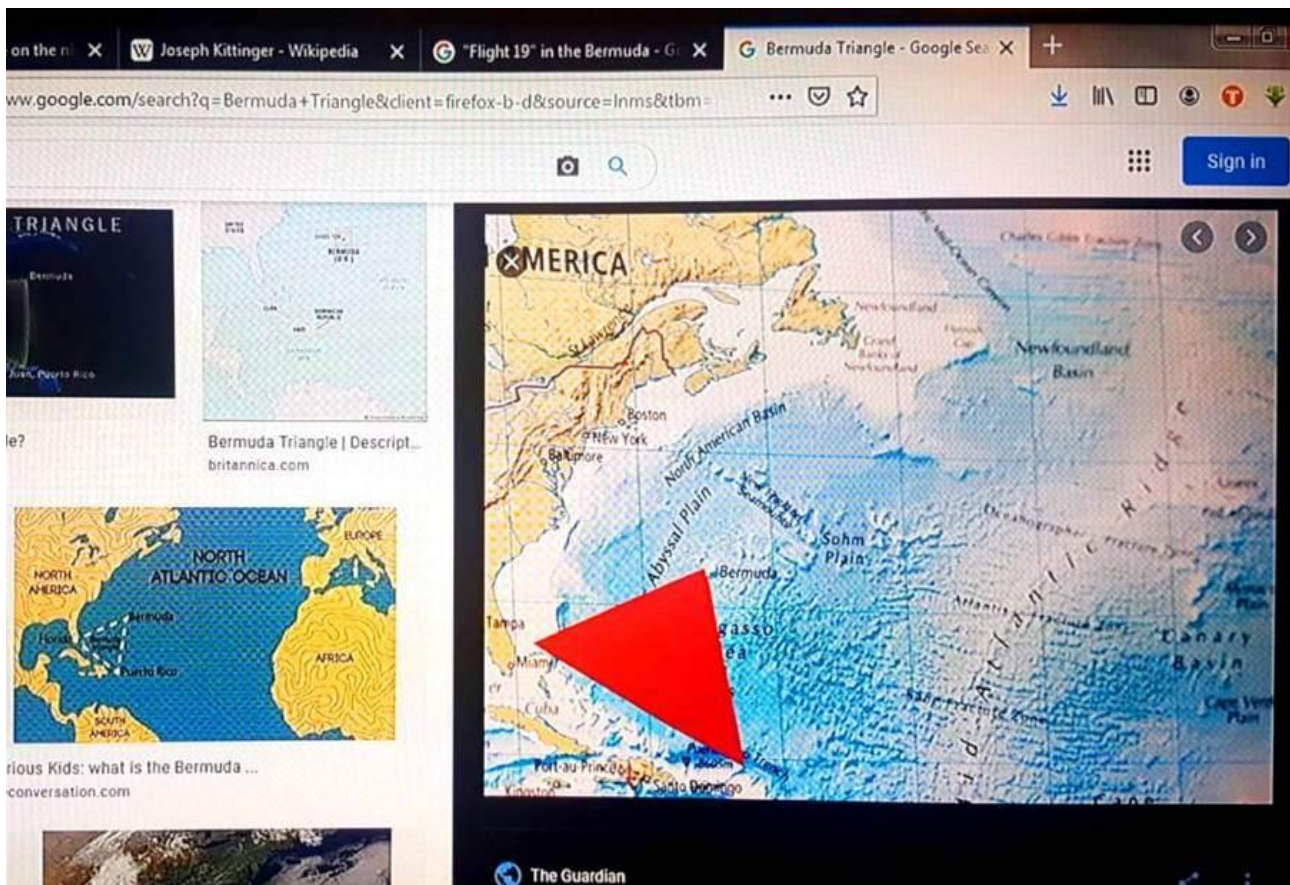
In die tijd werd Duitsland geregeerd door Adolf Hitler. Hitler werd op 30 januari 1933 bondskanselier van Duitsland, maar Hindenburg was de president



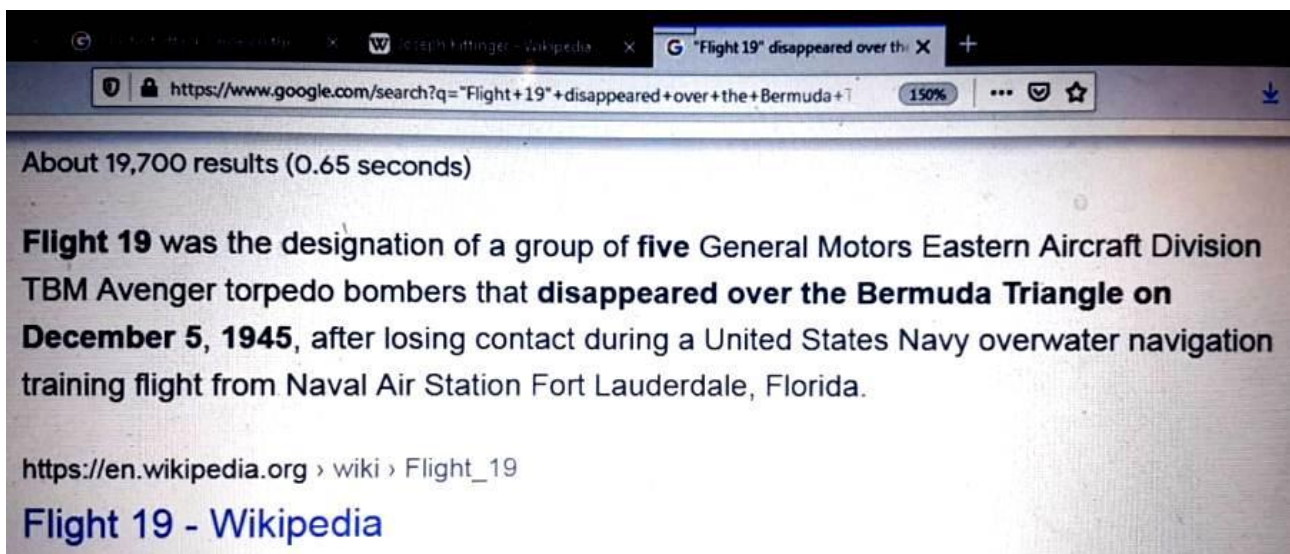
**President Hindenburg van Duitsland stierf op 2 augustus 1934**



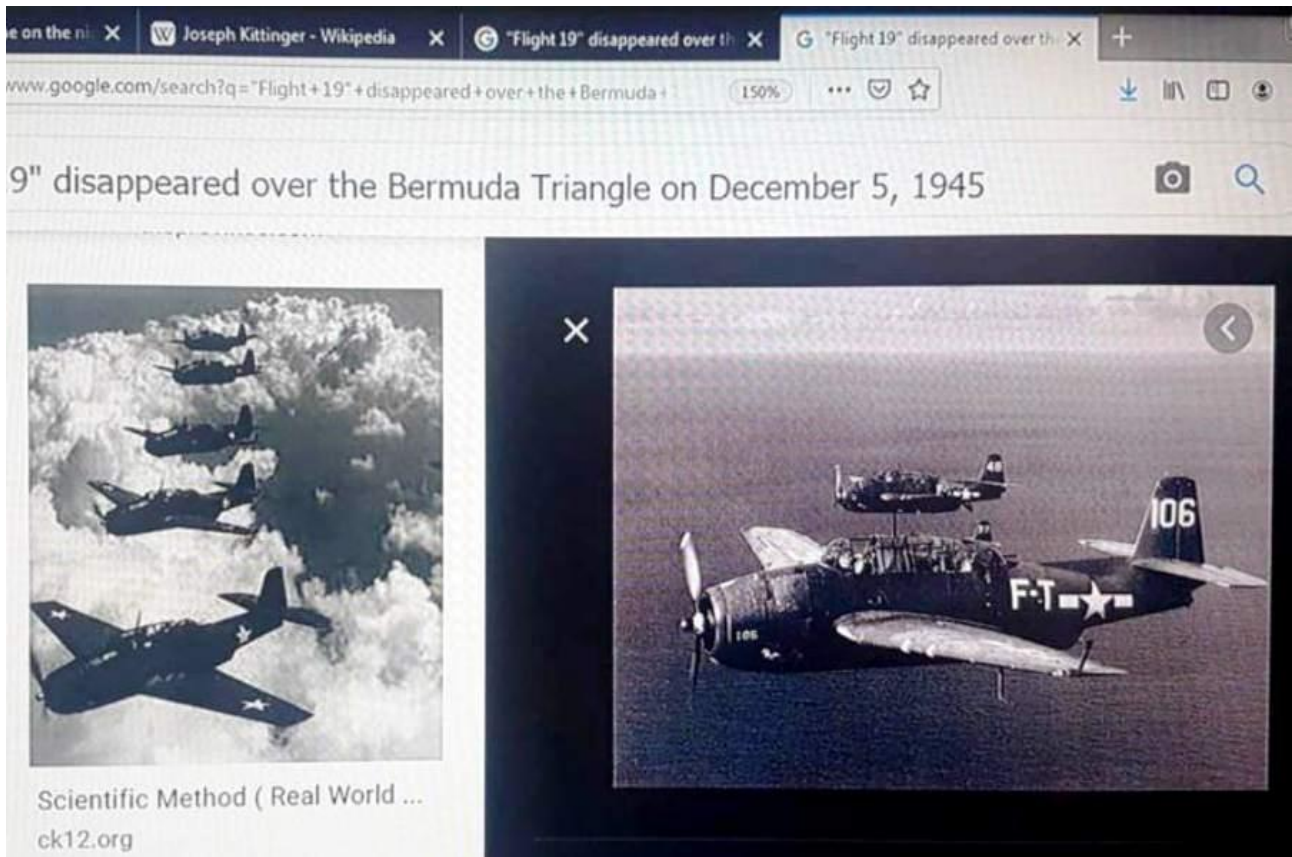
**Op 19 augustus 1934 werd Adolf Hitler de Führer van Duitsland na de dood van president Hindenburg. Hitler werd toen machtiger. Hitler had toen bijna totale controle als een dictator**



Veel mensen geloven de wereldkaarten die de NASA of een ander ruimteagentschap aan de wereld heeft getoond niet. Veel mensen stellen vragen over de Atlantische Oceaan en de Stille Oceaan. De Bermudadriehoek bevindt zich in de Atlantische Oceaan

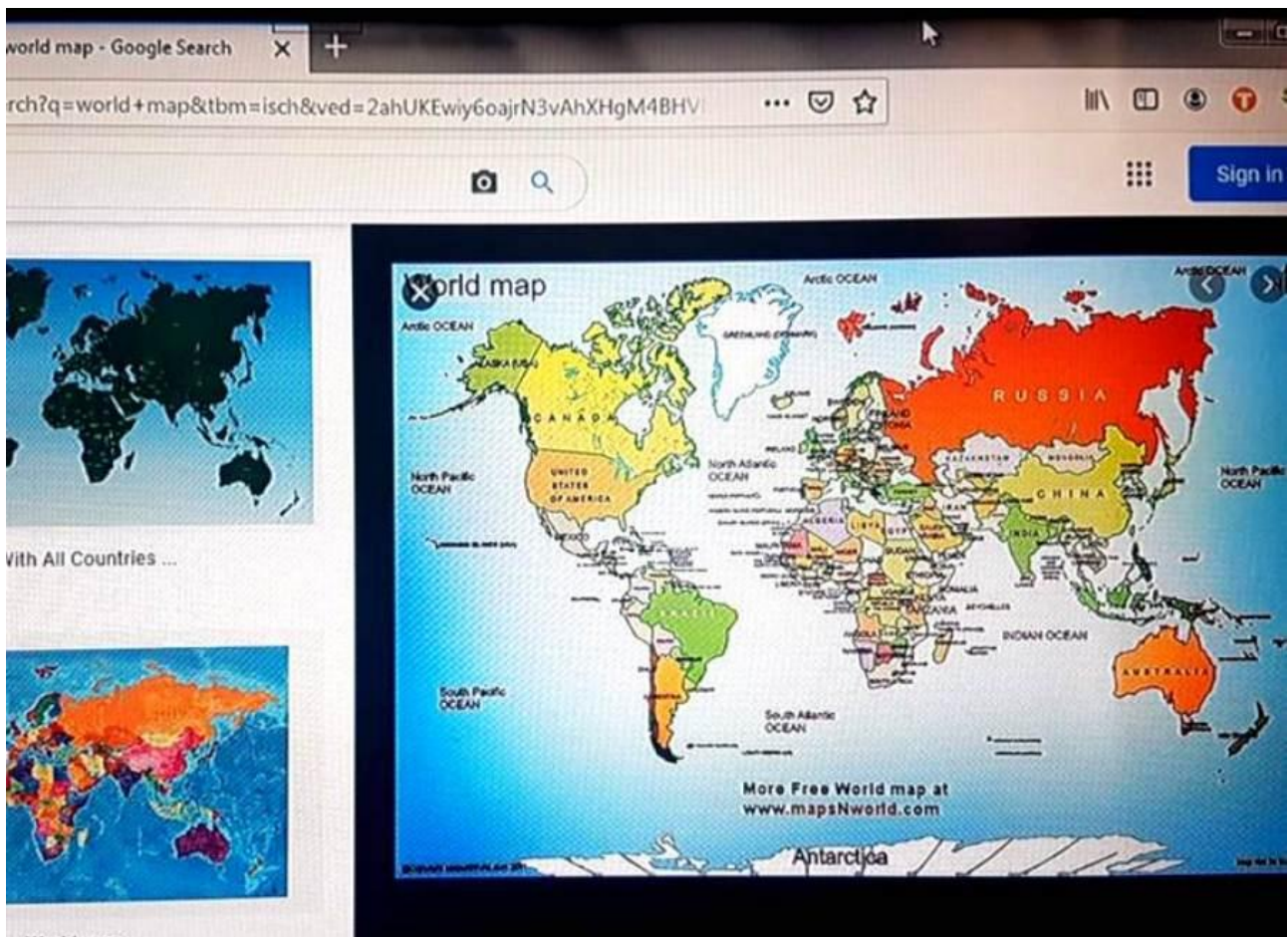


Het beroemdste verhaal dat verband houdt met de Bermudadriehoek is het verhaal dat bekend staat als Vlucht 19



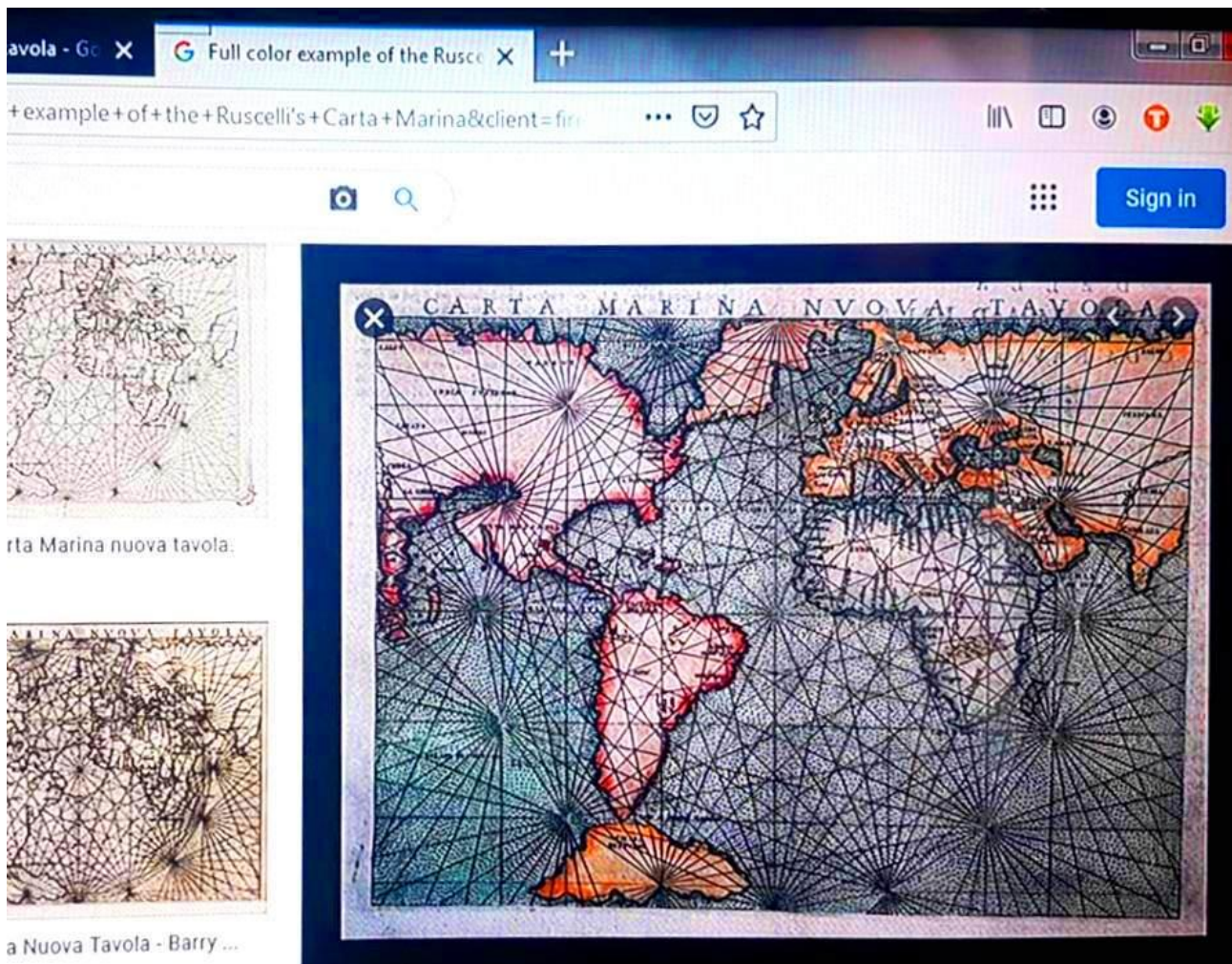
**Volgens historici en de wereldwijde media verdwenen op 5 december 1945 vijf Amerikaanse militaire vliegtuigen in de Bermudadriehoek. Dit verhaal staat bekend als vlucht 19. Dit verhaal werd veel geadverteerd door de wereldwijde media en werd een groot mysterie voor miljoenen mensen over de hele wereld.**

**Het verhaal van vlucht 19 en de Bermudadriehoek zorgde voor veel meer vragen voor mensen over de hele wereld. Vertellen de kaarten van de wereld werkelijk de waarheid of vertellen ze leugens?**



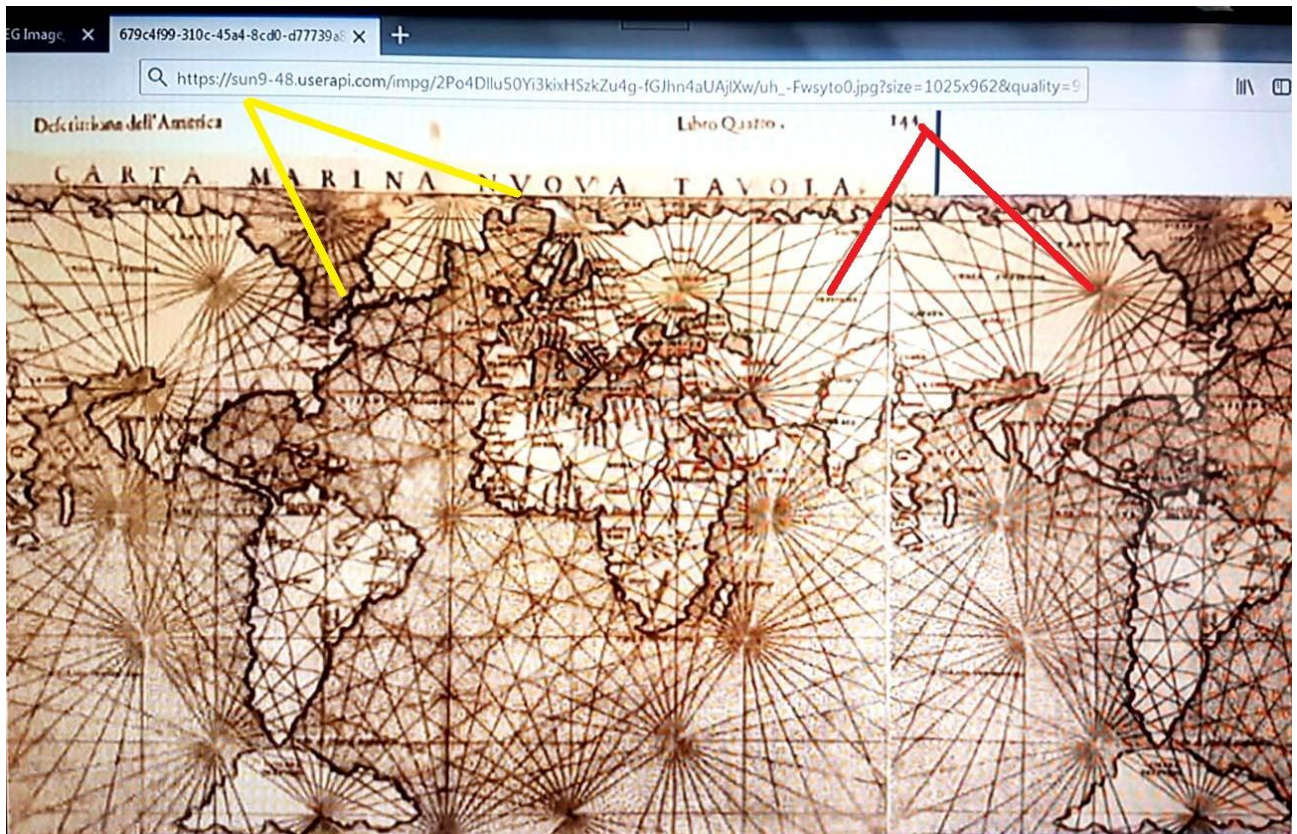
**Dit is wat het huidige wereldonderwijssysteem aan de mensen van de wereld laat zien**

**Maar - veel kaarten uit het verleden laten zien dat de wereld er heel anders uitziet dan ons vandaag wordt verteld. Misschien kunnen de kaarten van de wereld van vandaag verkeerd zijn of kunnen ze leugens vertellen. Misschien waren de kaarten van het verleden verkeerd. Of misschien is de wereld zelf veranderd. Er waren veel vragen**



**De foto hierboven toont een kaart uit de 16e eeuw die bekend staat als - Carta Marina Nuova Tavola. Onderzoekers konden de datum van deze kaart niet verifiëren**

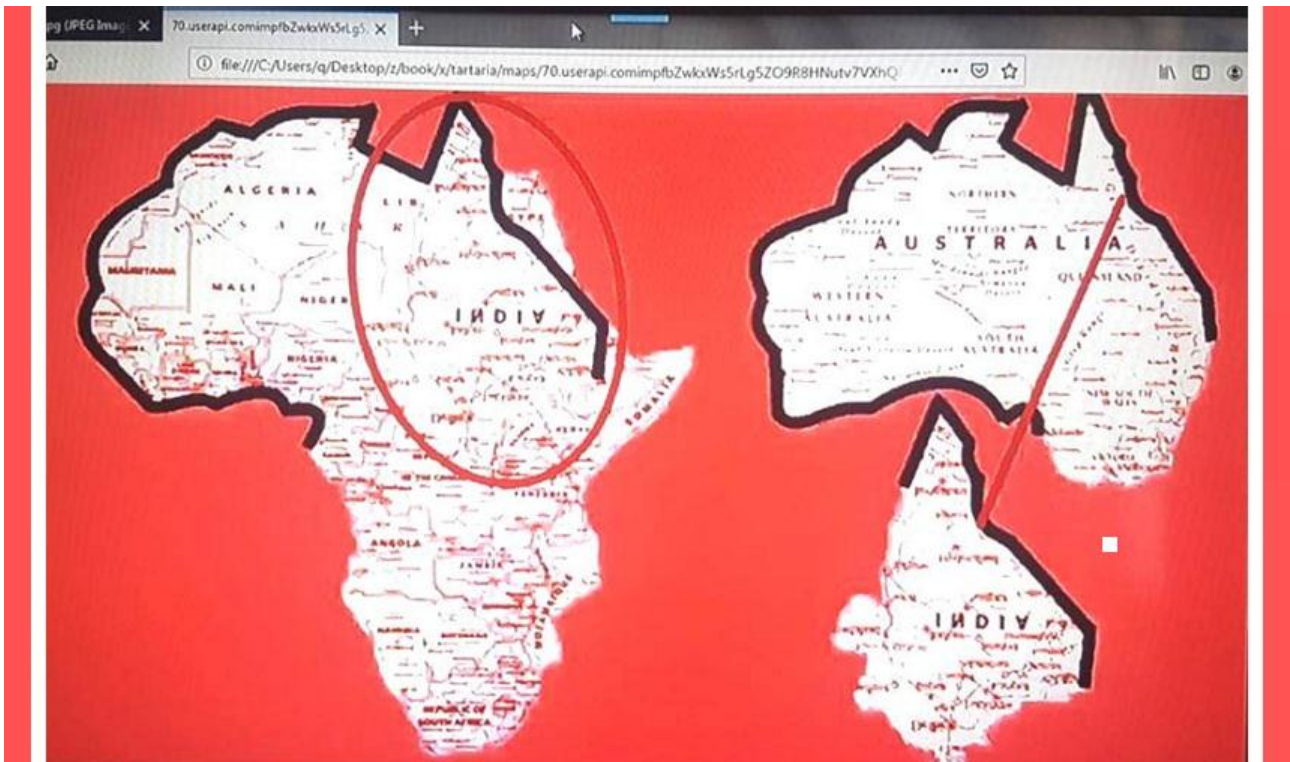
**Wat vreemd was aan veel oude kaarten, is dat ze lieten zien dat Noord-Amerika deel uitmaakte van de Euraziatische landmassa**



**Op bovenstaande foto is te zien hoe Amerika volgens de Carta Marina Nuova Tavola is verbonden met Europa en Azië**

**Veel historici zeggen dat deze kaarten fouten of vergissingen waren, wat begrijpelijk is. Maar veel mensen over de hele wereld hebben gemerkt dat onze huidige wereldkaarten er erg verdacht uitzien**

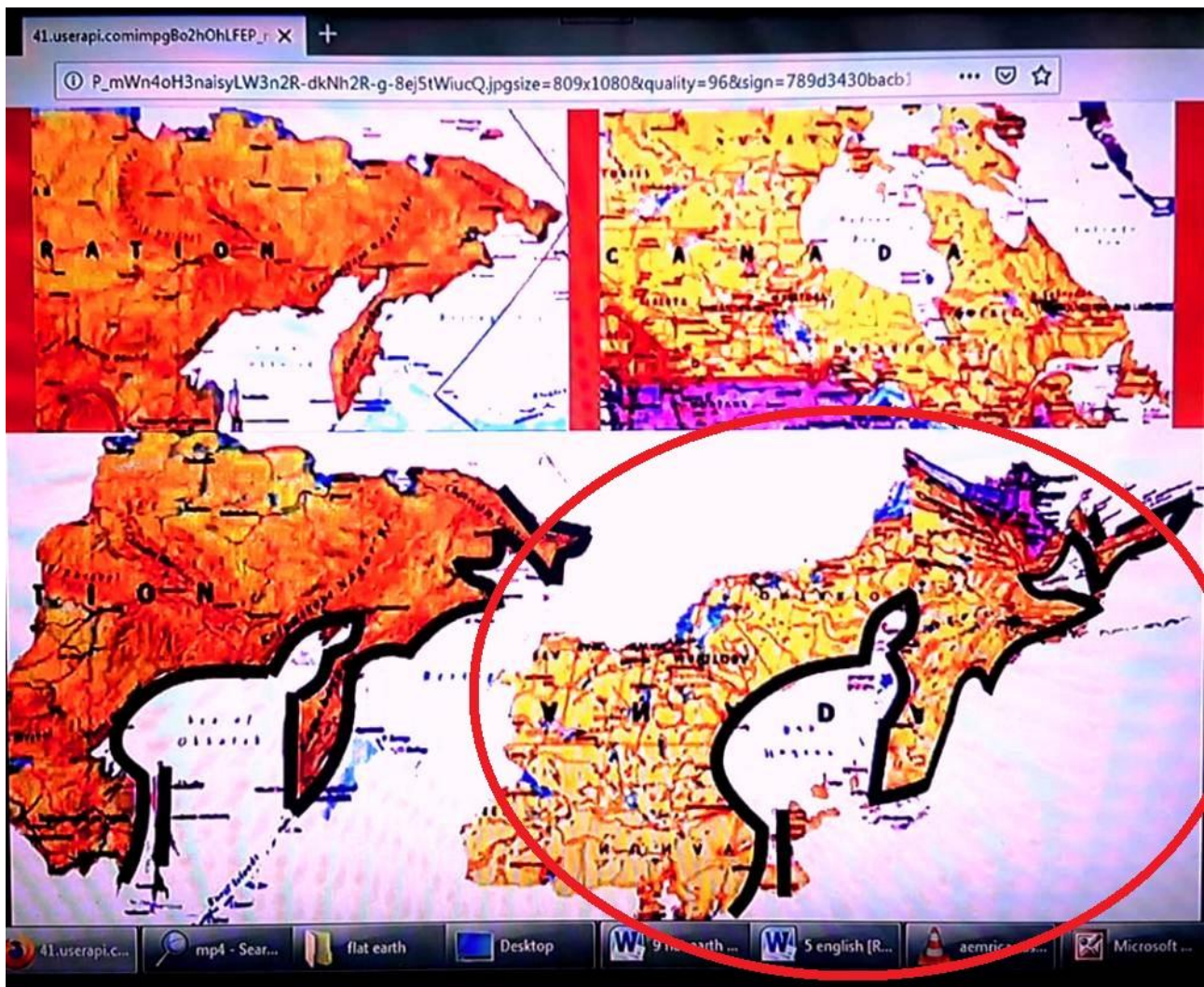




**De kustlijnen van Afrika en India en Australië leken enige overeenkomsten te hebben. Ze leken te zijn gekopieerd of kunstmatig gemaakt**



**De kustlijnen van Zuid-Amerika en Antarctica leken enige overeenkomsten te hebben. Ze leken te zijn gekopieerd of kunstmatig gemaakt**

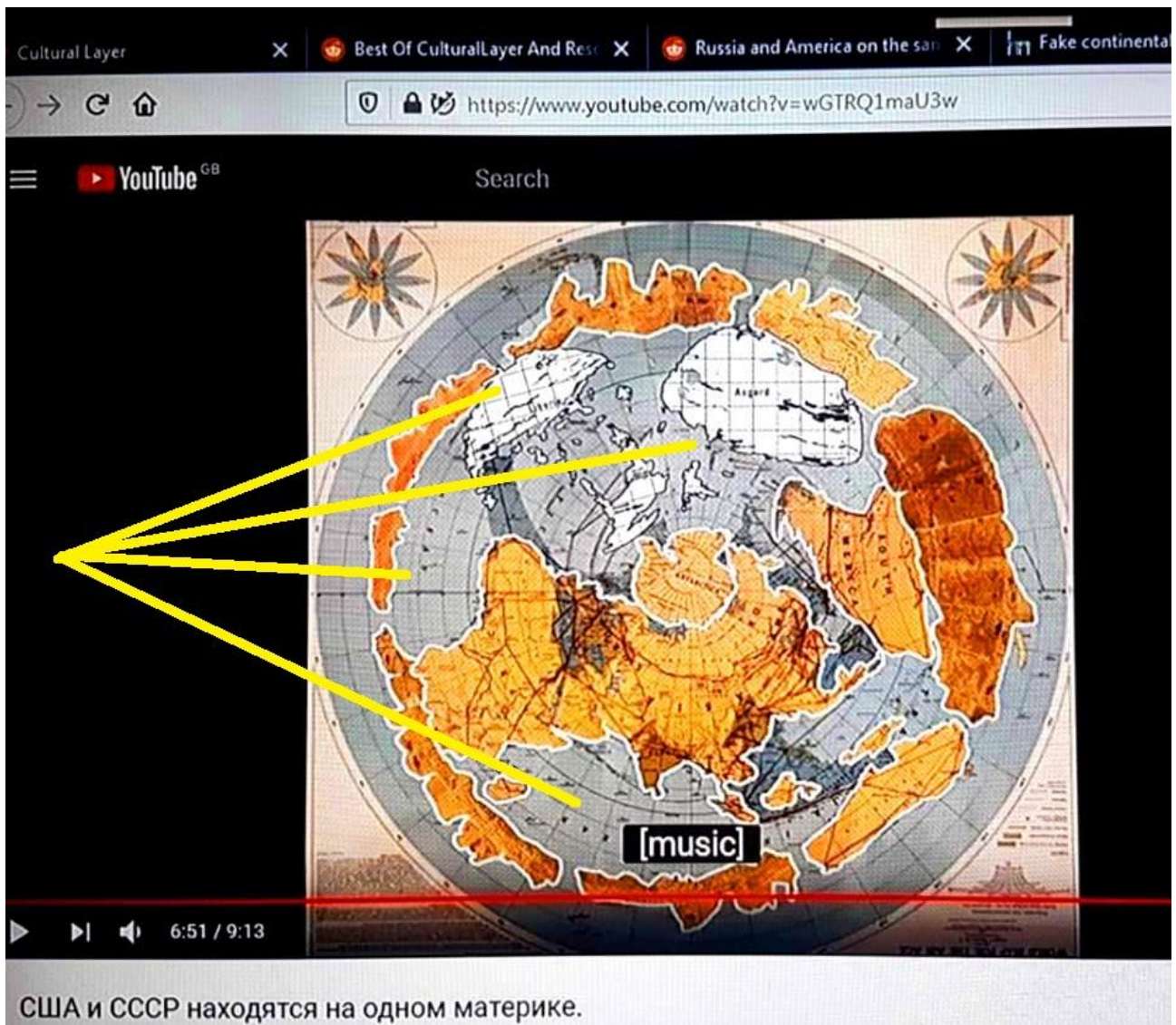


**De kustlijnen van Oost-Rusland en Oost-Canada leken enige overeenkomsten te hebben. Ze leken te zijn gekopieerd of kunstmatig gemaakt**

Als de kustlijn van een van beide regio's ondersteboven is gedraaid (180 graden gedraaid), lijkt het erg op elkaar. Op de foto hierboven is de kustlijn van Oost-Canada ondersteboven gekeerd om dit te laten zien

Onderzoekers vonden veel andere overeenkomsten in andere delen van de wereld. Veel mensen over de hele wereld geloven nu dat de kaarten van de wereld niet de volledige waarheid tonen. Veel mensen vragen zich af of er op andere plaatsen land is dat voor de mensen van de

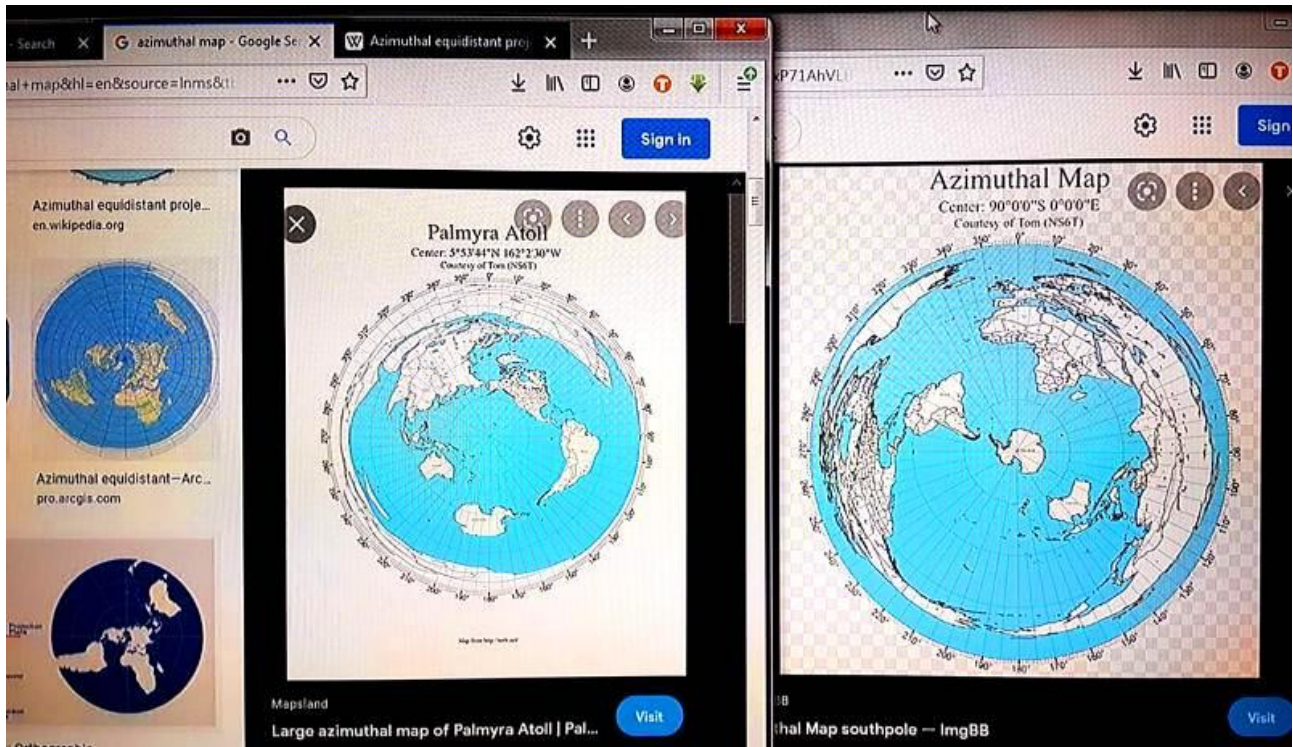
**wereld verborgen is. Wat als er andere beschavingen op andere plaatsen wonen? Wat als de heersende machten van de wereld in onbekende landen wonen waarvan de mensen niets weten?**



**Veel mensen vragen zich af of er landen in de oceanen zijn en of Amerika en Rusland met elkaar verbonden zijn als één landmassa. De Oude Wereldorde, die door veel mensen Tartaria wordt genoemd, is ingestort.**

**Het huidige heersende systeem heeft de geschiedenis vervalst, wat te lang is om hier op te noemen. Wat als de Oude Wereld werd binnengevallen door een ander land dat zich op een plaats bevindt die we niet kennen?**

**Wat als ze hier kwamen en alles vernietigden, en vervolgens onze geschiedenis en onze technologie verwijderden? Zou dit de reden kunnen zijn waarom er zoveel leugens zijn in geschiedenis en wetenschap? Zodat niemand erachter komt dat ze in een land wonen waarvan we niets weten. Of wat als ze niet menselijk zijn? Er zijn veel verschillende vragen die mensen stellen**



**Er zijn veel verschillende ideeën over hoe de wereld eruit kan zien. Veel mensen vragen zich af of Antarctica het middelpunt van de aarde is of dat de Stille Oceaan het middelpunt is**

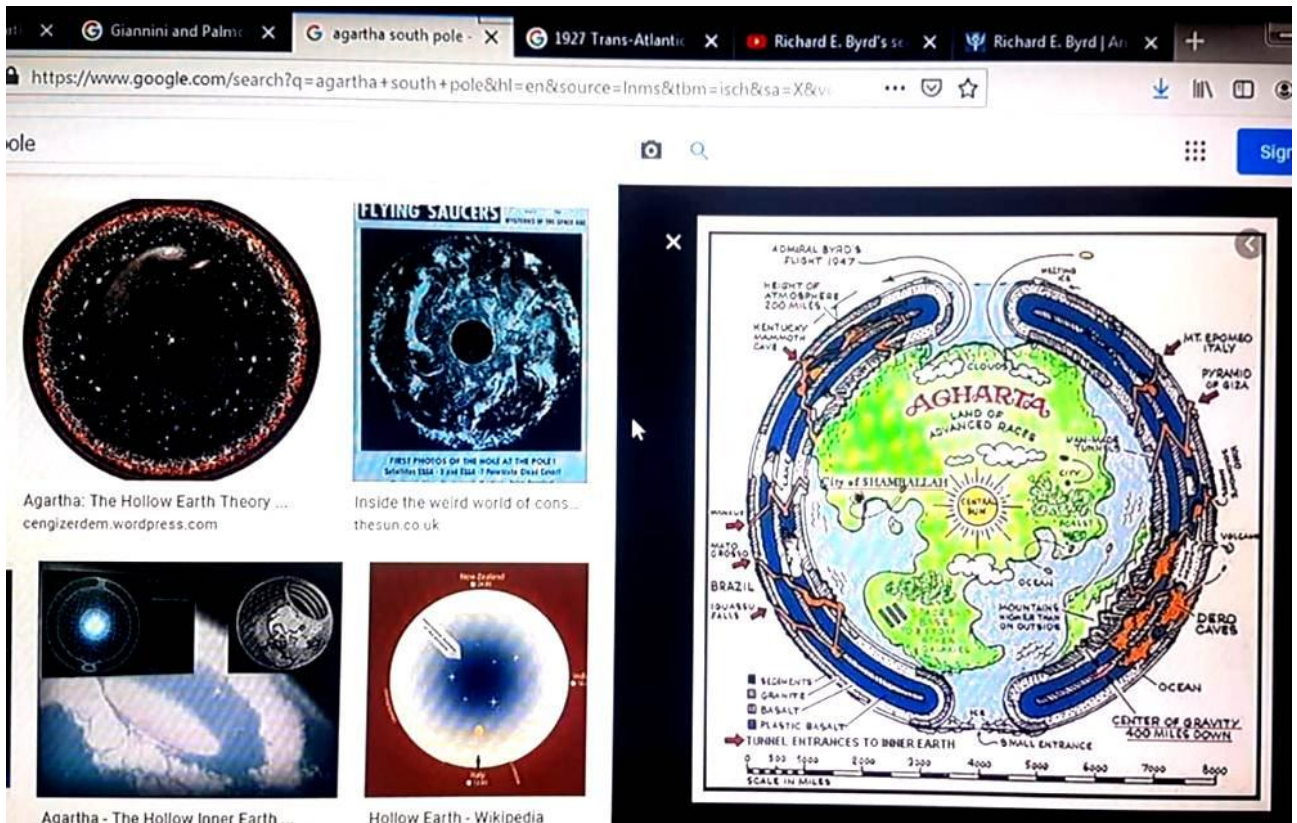
wall



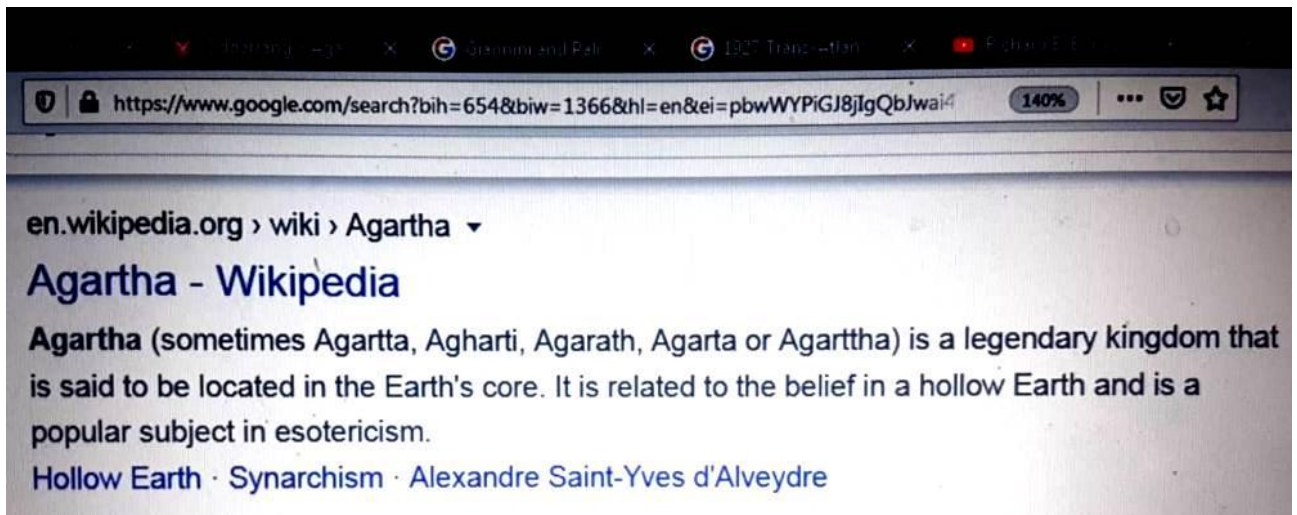
**ice wall in Antarctica?**

Een andere serieuze vraag die mensen stellen, is: wat als de wereld plat is en wat als er een ijsmuur is op Antarctica? Veel mensen vragen zich af wat er achter zo'n muur zou kunnen staan als die bestaat

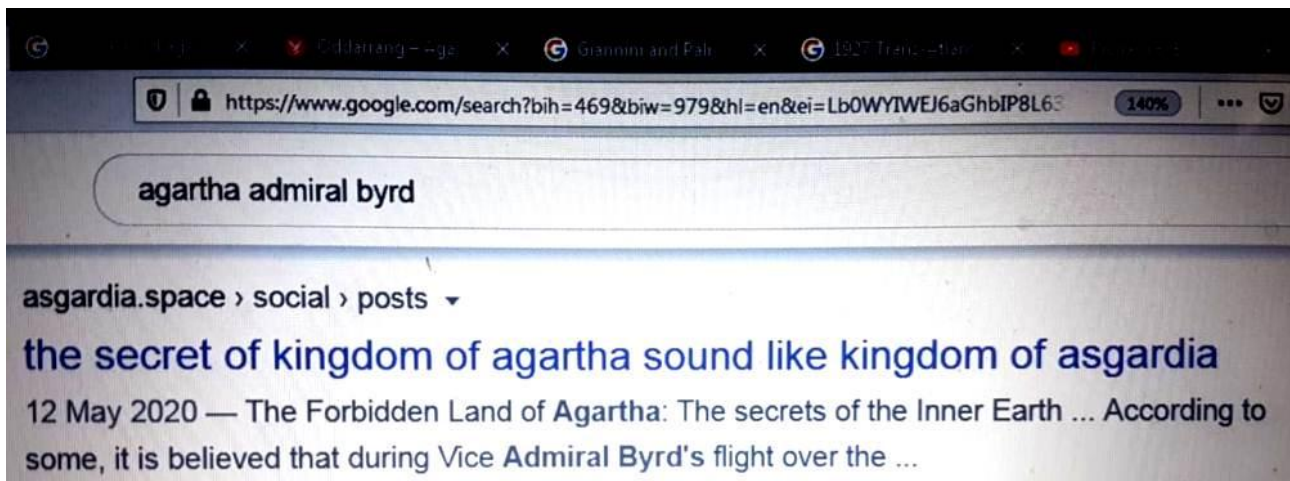
Veel mensen vroegen zich af of Antarctica bestond zoals hen werd verteld. Was het een continent? Of was het een muur? Er waren veel verschillende vragen. Het verhaal van de ontdekking en verkenning van Antarctica was zeer achterdochtig en leek totaal uitgevonden en vervalst te zijn, net als het verhaal van de ruimteprogramma's. Het verhaal van de verkenning van Antarctica bevat veel verdachte wiskundige gegevens



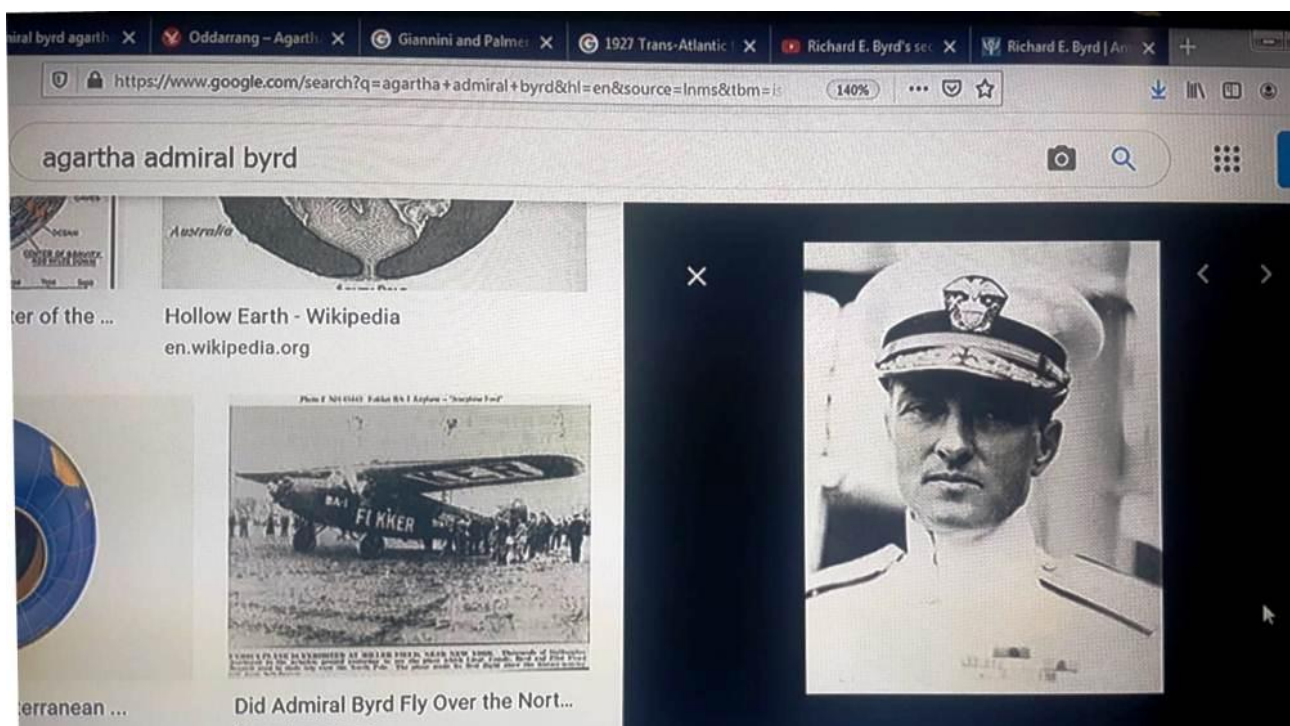
Er zijn veel mensen over de hele wereld die over Agartha of de Holle Aarde spreken



Veel mensen geloven dat Agartha zich in de aarde of onder de grond bevindt. Veel mensen zeggen dat je naar Agartha kunt gaan door naar de Noord- of Zuidpool te gaan

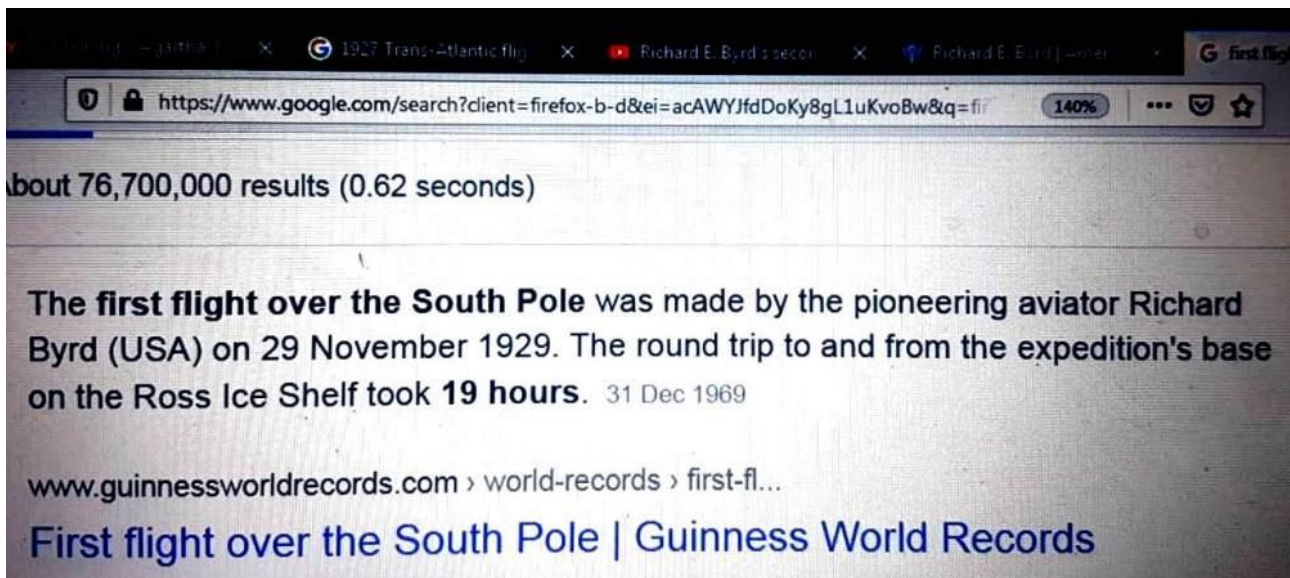


**Veel mensen geloven dat een man genaamd admiraal Byrd in Agartha is geweest**



**Historici stellen dat admiraal Byrd een Amerikaanse marineofficier en ontdekkingsreiziger was**

**Onderzoekers ontdekten veel problemen met de gebeurtenissen in het leven van admiraal Byrd. Zijn levensverhaal lijkt te zijn vervalst. De geschiedenis van de wereld tussen 1900 en 1950 heeft veel leugens laten zien die te lang zijn om hier op te noemen.**



Historici stellen dat admiraal Byrd de eerste was die in november 1929 over de zuidpool vloog. Deze reis duurde 19 uur.



Admiraal Byrd maakte in 1927 een transatlantische vlucht. Toen hij terugkeerde naar Amerika, werd er op 19 juli een feestdiner gehouden.

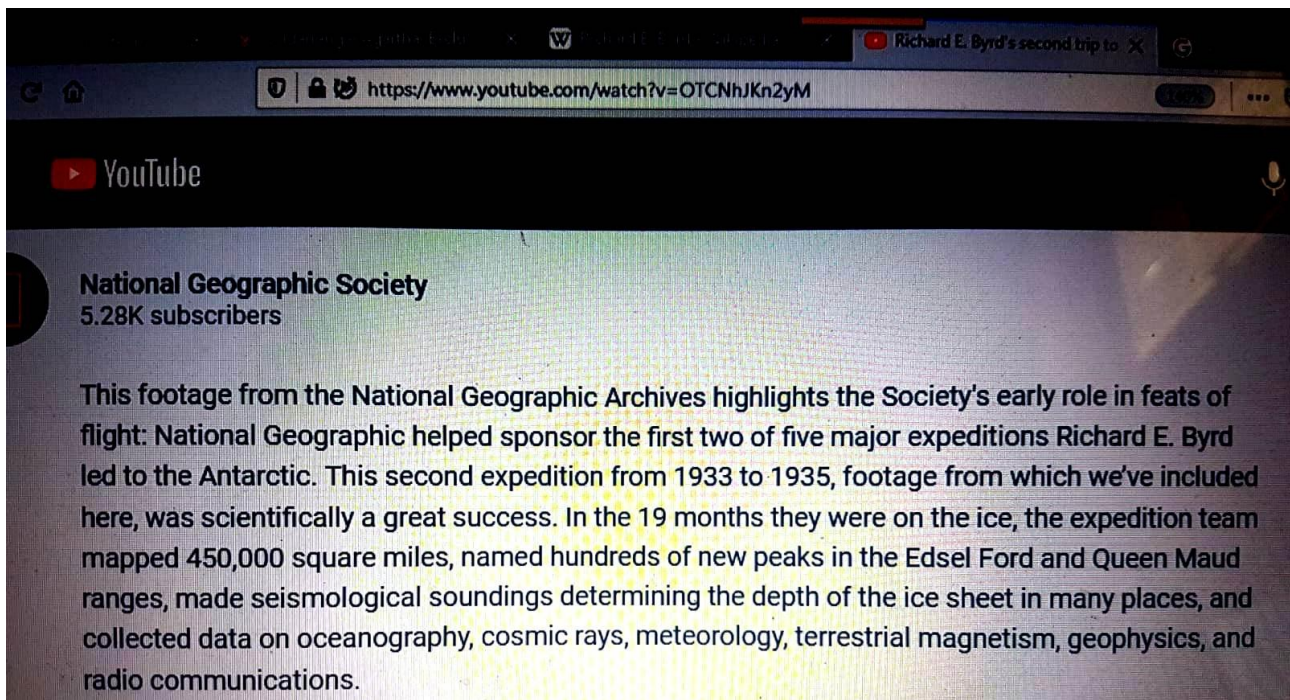




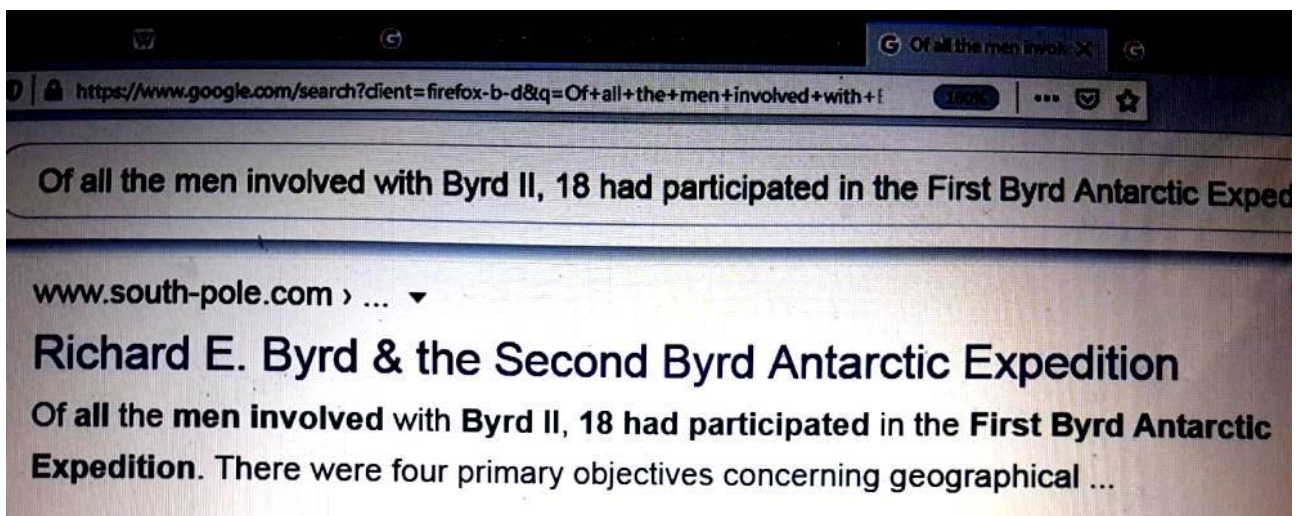
**Admiraal Byrd deed zijn tweede expeditie naar Antarctica tussen 1933 en 1935. Hij verliet Nieuw-Zeeland op 12 december 1933**



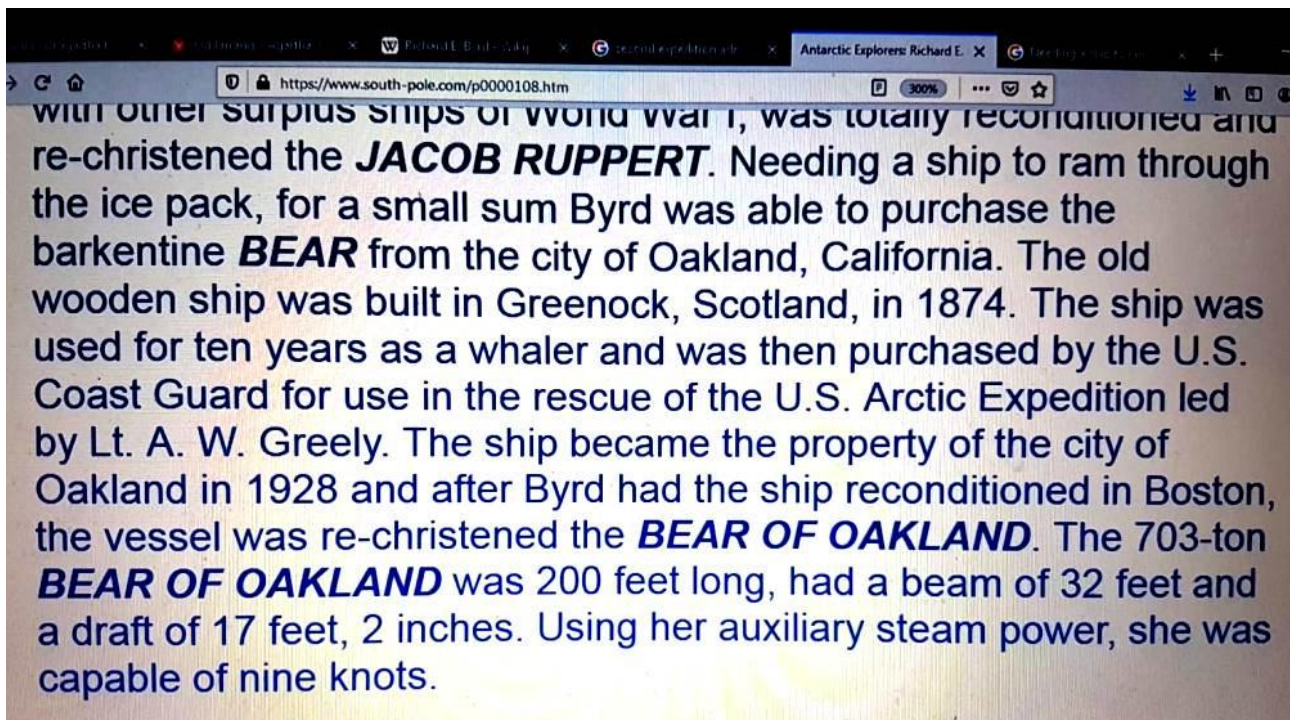
**Admiraal Byrd en zijn team zagen de eerste ijsbergen aan de grenzen van Antarctica op 19 december 1933. Die dag was belangrijk omdat er een babykalfje werd geboren tussen de koeien die Byrd meenam naar Antarctica**



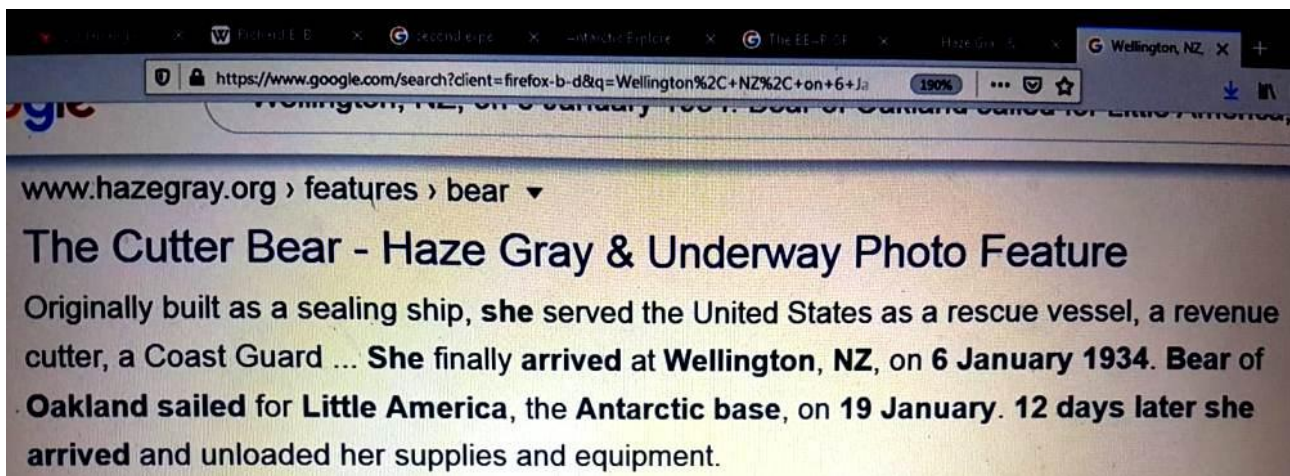
**Het team van admiraal Byrd bracht 19 maanden door op het ijs van Antarctica tijdens deze expeditie**



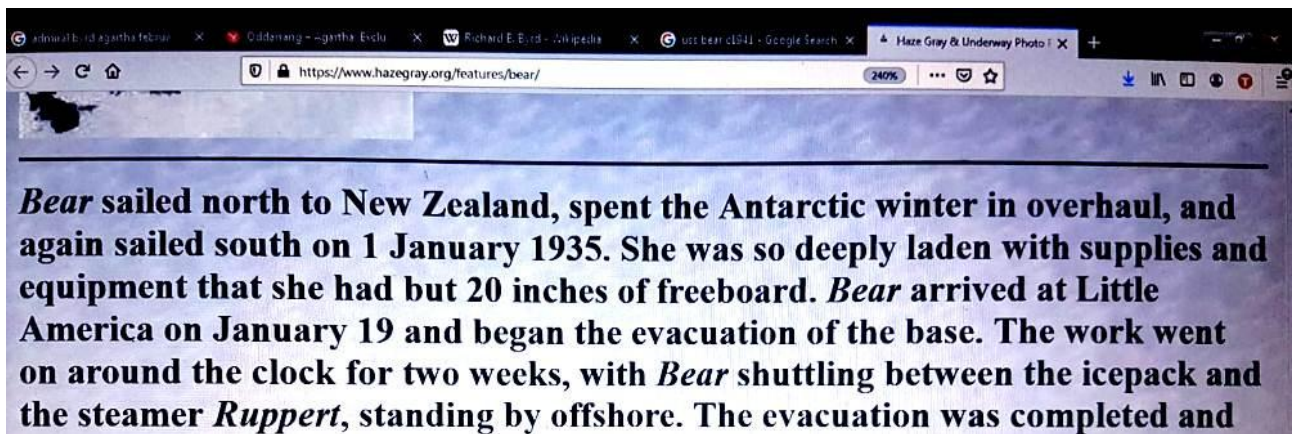
**De expeditie van 1933 naar Antarctica voor admiraal Byrd: - was zijn tweede expeditie. Zijn eerste expeditie naar Antarctica was in 1928. Bij deze 2 evenementen waren verschillende mensen betrokken bij admiraal Byrd. Aan beide evenementen namen in totaal 18 mannen deel. Inclusief admiraal Byrd is het geschatte totaal 19 mannen**



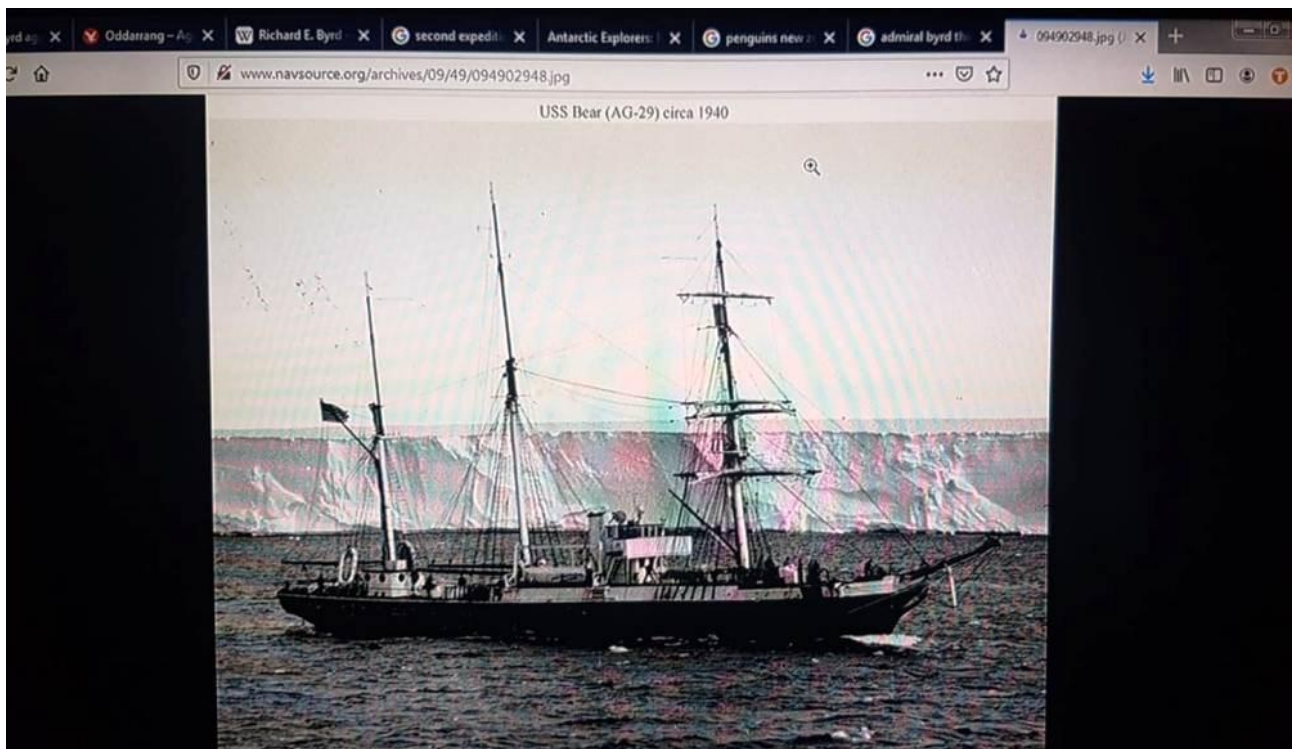
**Admiraal Byrd kocht een houten schip om door het ijs te gaan voor zijn expeditie naar Antarctica. Het schip heette de USS Bear (Bear of Oakland). Een houten schip? Om door het ijs te gaan? Het schip is gebouwd in 18-74**



**De USS Bear (Bear of Oakland) verliet Nieuw-Zeeland om naar de Antarctische basis te gaan om op 19 januari 1934 deel te nemen aan de tweede expeditie van admiraal Byrd. Het schip ging toen terug naar Nieuw-Zeeland.**



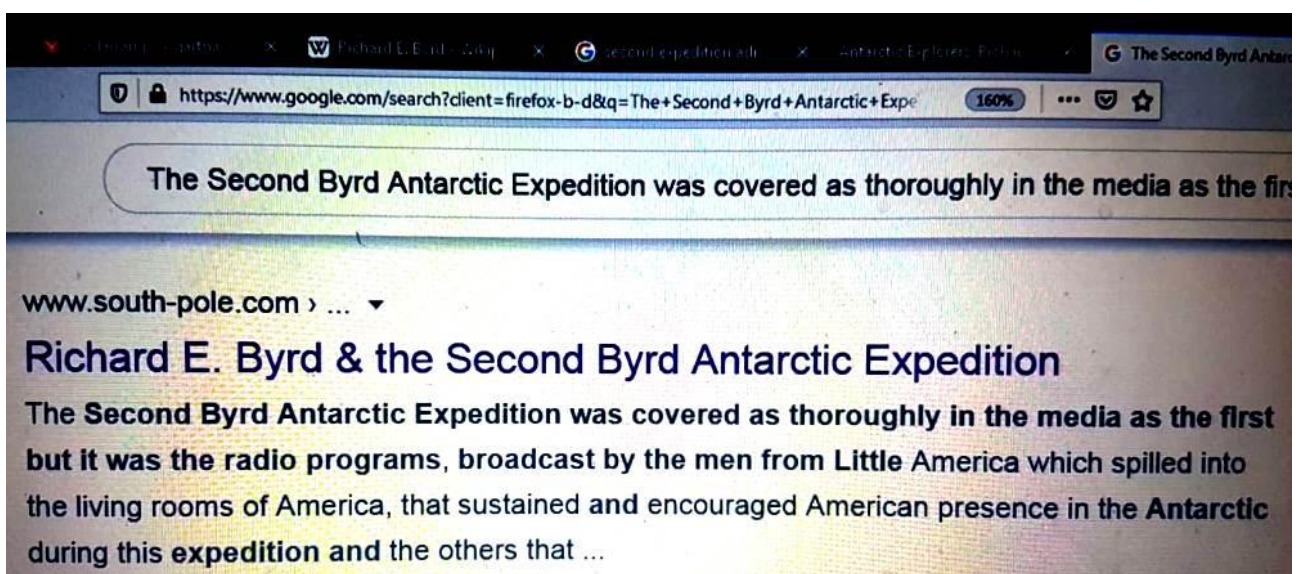
**De USS Bear (Bear of Oakland) verliet Nieuw-Zeeland opnieuw op 1 januari 1935 om naar de Antarctische basis te gaan. Het schip kwam op 19 januari 1935 aan op de basis**



**Hierboven is een foto van de USS Bear (Bear of Oakland), tijdens de 1939-1940 (derde) Antarctische expeditie van admiraal Byrd**



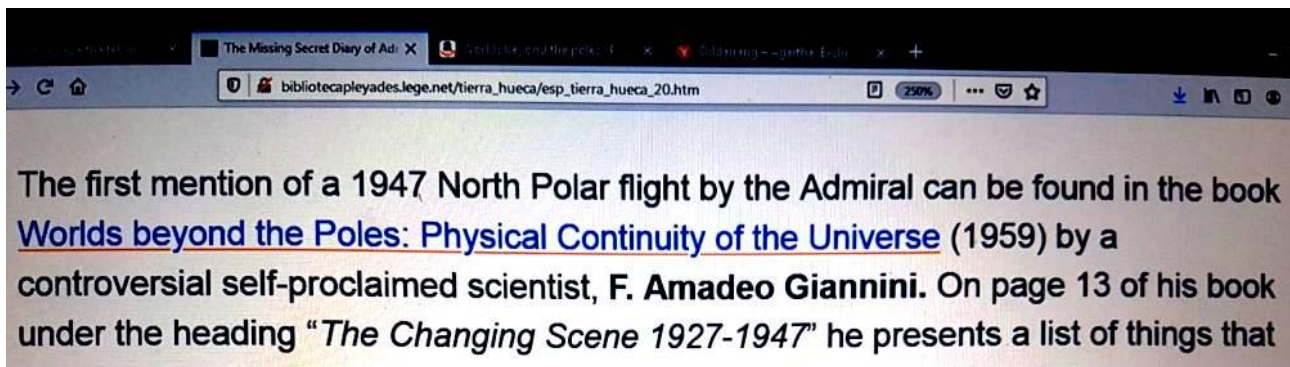
## De USS Bear - zonk op 19 maart 1963



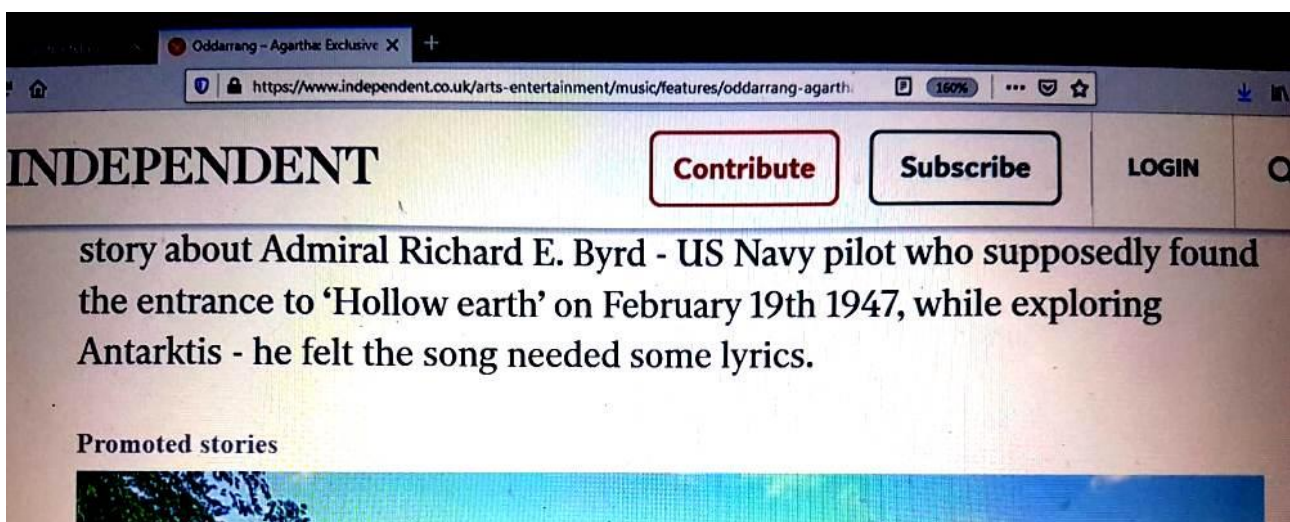
**Admiraal Byrd en zijn expedities waren destijds grote mediashows. Hetzelfde als de maanlandingen waren grote mediashows. Hetzelfde als 11 september was een grote mediashow. Hetzelfde als verkiezingen zijn grote mediashows**

**Veel onderzoekers geloven dat de avonturen van admiraal Byrd vervalst waren en dat ze niets meer waren dan een mediashow, - voor die tijd**

**11 september was groot voor de mensen van de wereld in 2001. De maanlandingen waren groot voor mensen in 1969. Coronavirus was groot voor mensen in 2020. De expedities naar Antarctica waren groot voor die tijd. De media maakten reclame voor al deze evenementen en zorgden ervoor dat ze groot warden**



Bewijs toonde aan dat het verhaal van admiraal Byrd die naar Agartha ging, beroemd werd rond 1959. Het verhaal is waarschijnlijk afkomstig uit het National Geography Magazine van oktober 1947. In dat tijdschrift stond een verhaal genaamd: - " Onze marine verkent Antarctica". In dit verhaal spreekt admiraal Byrd over het "Mystery Land beyond The Pole (Mystery Land buiten de poolgebieden)".



Wat betreft het verhaal van admiraal Byrd: - het verhaal beweerde dat hij naar Agartha was gegaan.

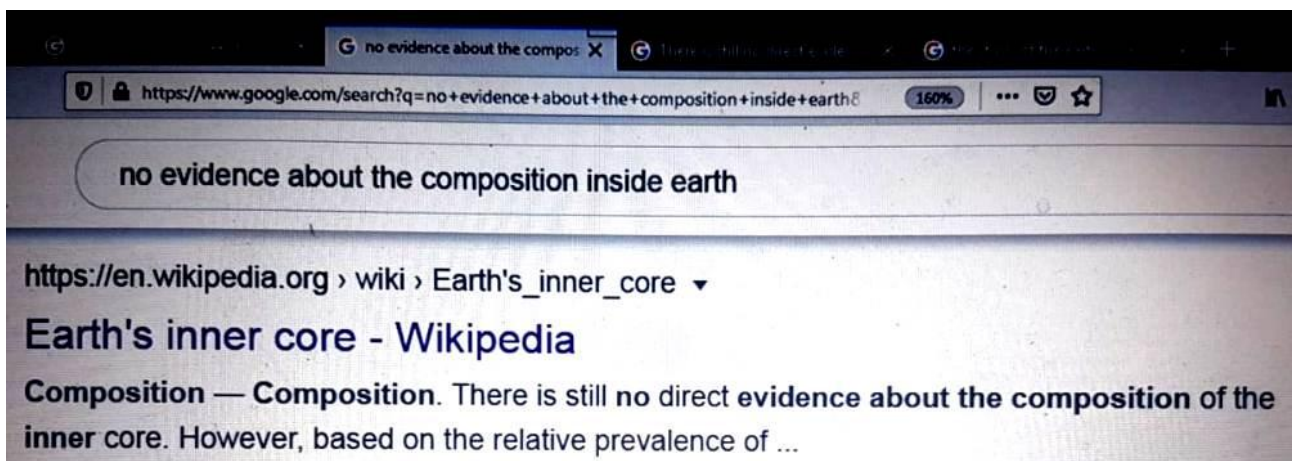
Dit verhaal "beweert" dat: -Admiraal Byrd zogenaamd de ingang van de Holle Aarde of Agartha vond op 19 februari 1947

Het nummer 19 en het nummer 74 leken veel onderzoekers erg verdacht.

Onderzoekers onderzochten de wetenschap en informatie die aan de mensen van de wereld werd getoond, - over de aarde waarin we leven. Onderzoekers vonden veel verdachte gegevens in deze wetenschap



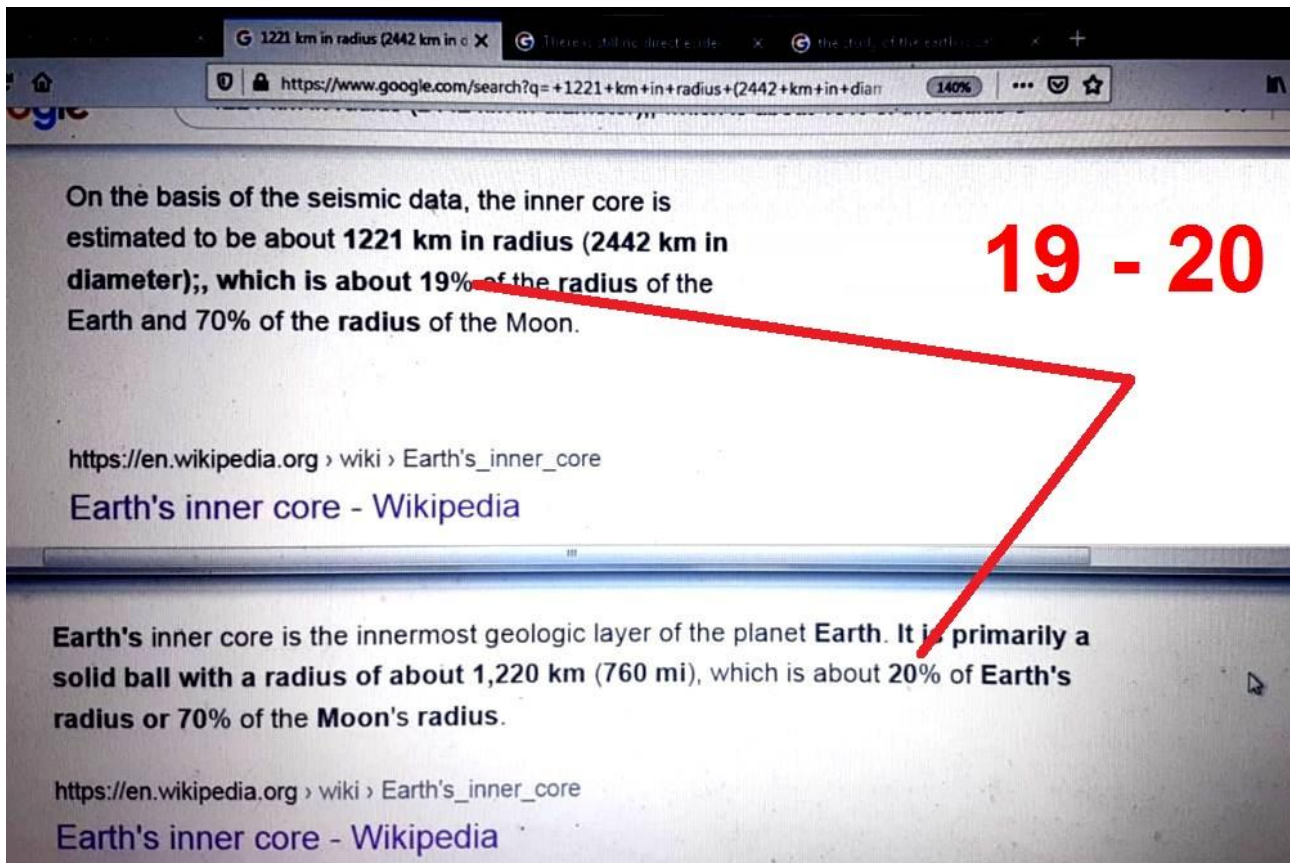
Dit is wat mensen wordt verteld hoe de aarde eruit ziet. Ze krijgen te horen dat de aarde een bal is en binnenin verschillende lagen heeft



Mensen bestuderen veel vakken, zoals geologie. In de moderne geologie is de leer gebaseerd op een ronde aarde. Wat veel mensen zich niet realiseren, is dat de meeste wetenschap gebaseerd is op theorieën en geen feitelijke feiten zijn. In feite heeft het meeste van wat wordt

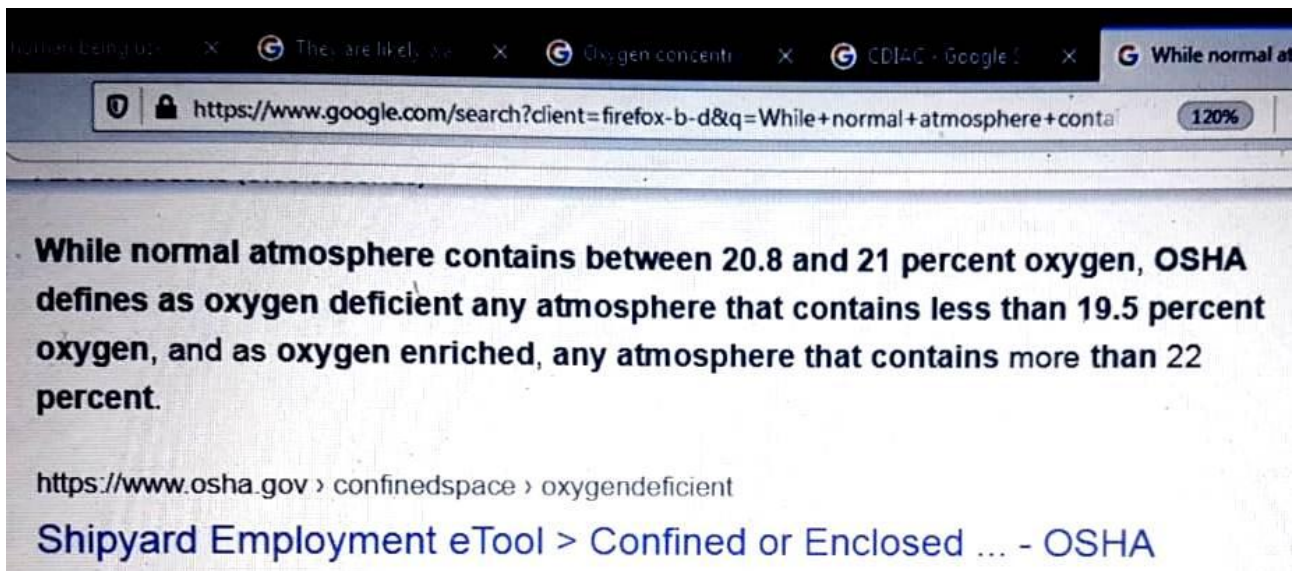
onderwezen helemaal geen geschikt bewijs om aan te tonen dat het waar is

Is er een draak in de aarde? Leeft de aarde? Wat is een theorie? Een theorie is een gok. Een theorie is een idee. Een theorie is geen wetenschap. Veel mensen realiseren zich deze dingen niet

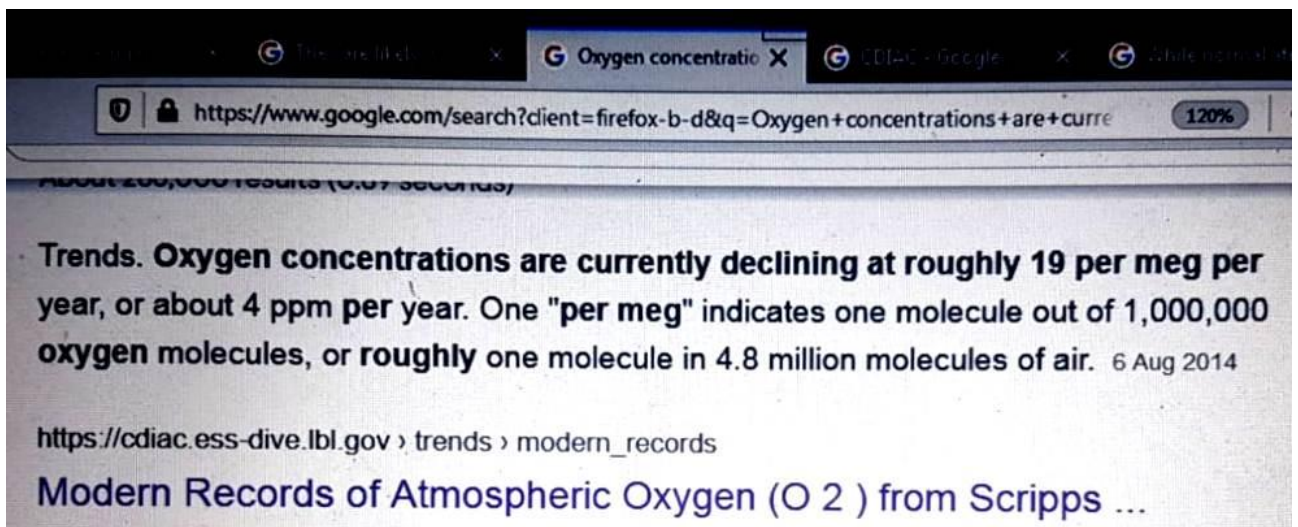


Mensen wordt verteld dat de binnenste kern van de aarde een straal heeft van ongeveer 1220 kilometer, wat naar schatting 19 tot 20 procent van de straal van de aarde is.



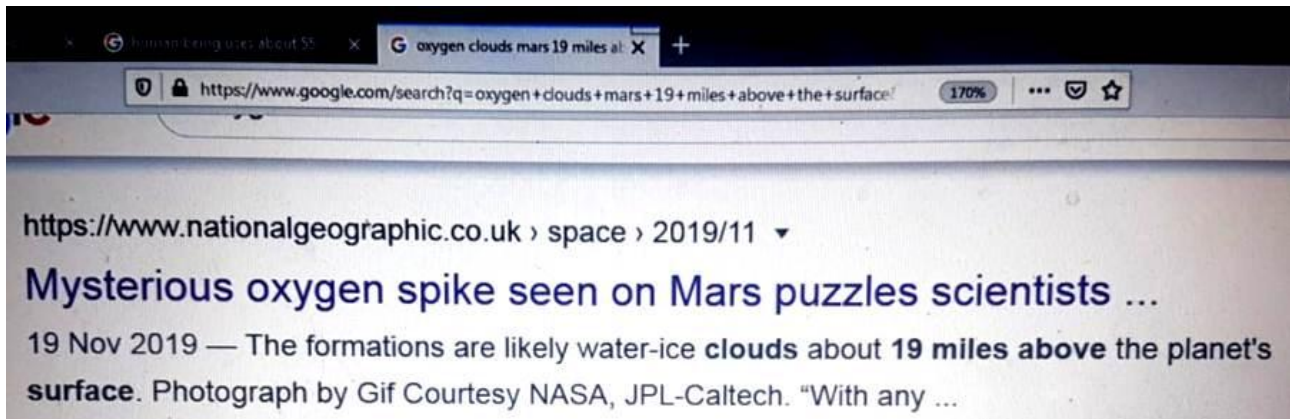


Met betrekking tot zuurstof in de lucht heeft de OSHA (Occupational Safety and Health Administration - een regelgevende instantie van de Verenigde Staten van Amerika) gezegd dat elke atmosfeer die minder dan 19,5 procent zuurstof bevat, gevaarlijk is voor de menselijke gezondheid.

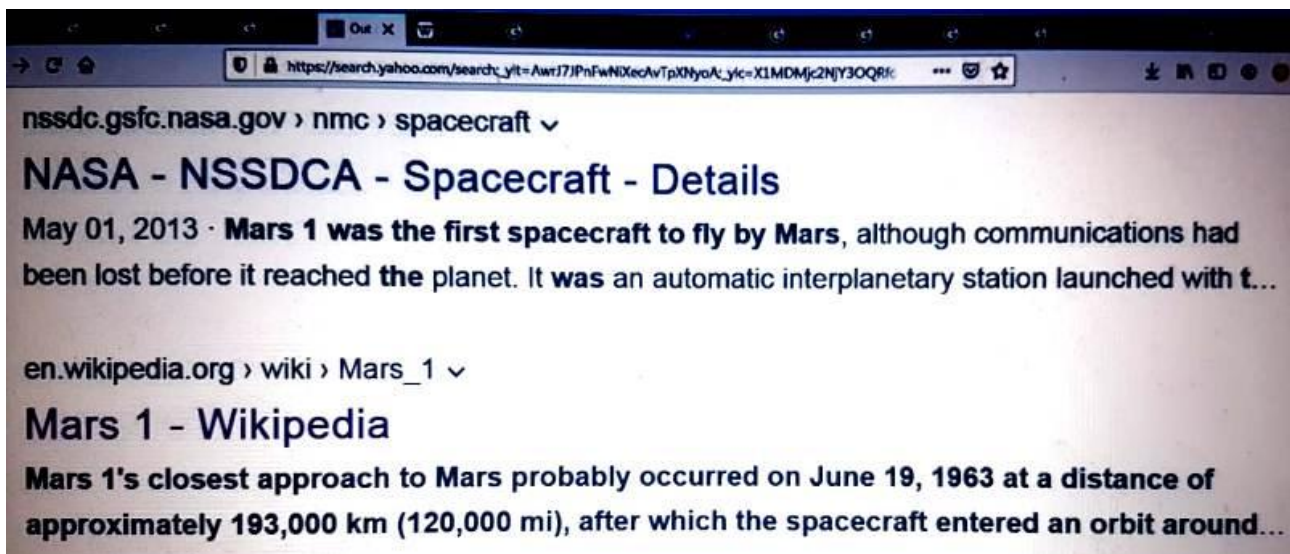


Een andere Amerikaanse overheidsorganisatie, het Carbon Dioxide Information Analysis Center (CDIAC), heeft gezegd dat de zuurstofconcentraties momenteel afnemen met ongeveer 19 per "meg" per jaar. Eén per "meg" - is één zuurstofmolecuul uit een miljoen zuurstofmoleculen.

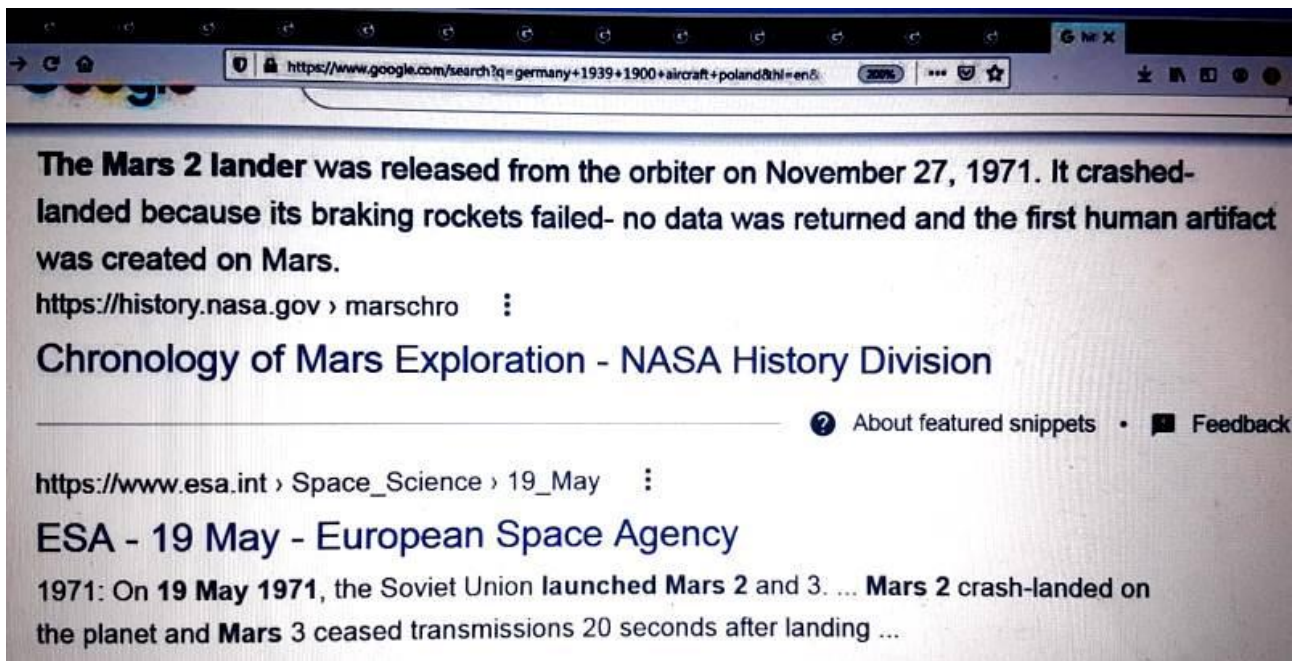
Veel onderzoekers twijfelen aan de manier waarop dergelijke gegevens zijn berekend en vinden het erg frauduleus, maar dat verhaal is te lang om hier op te noemen



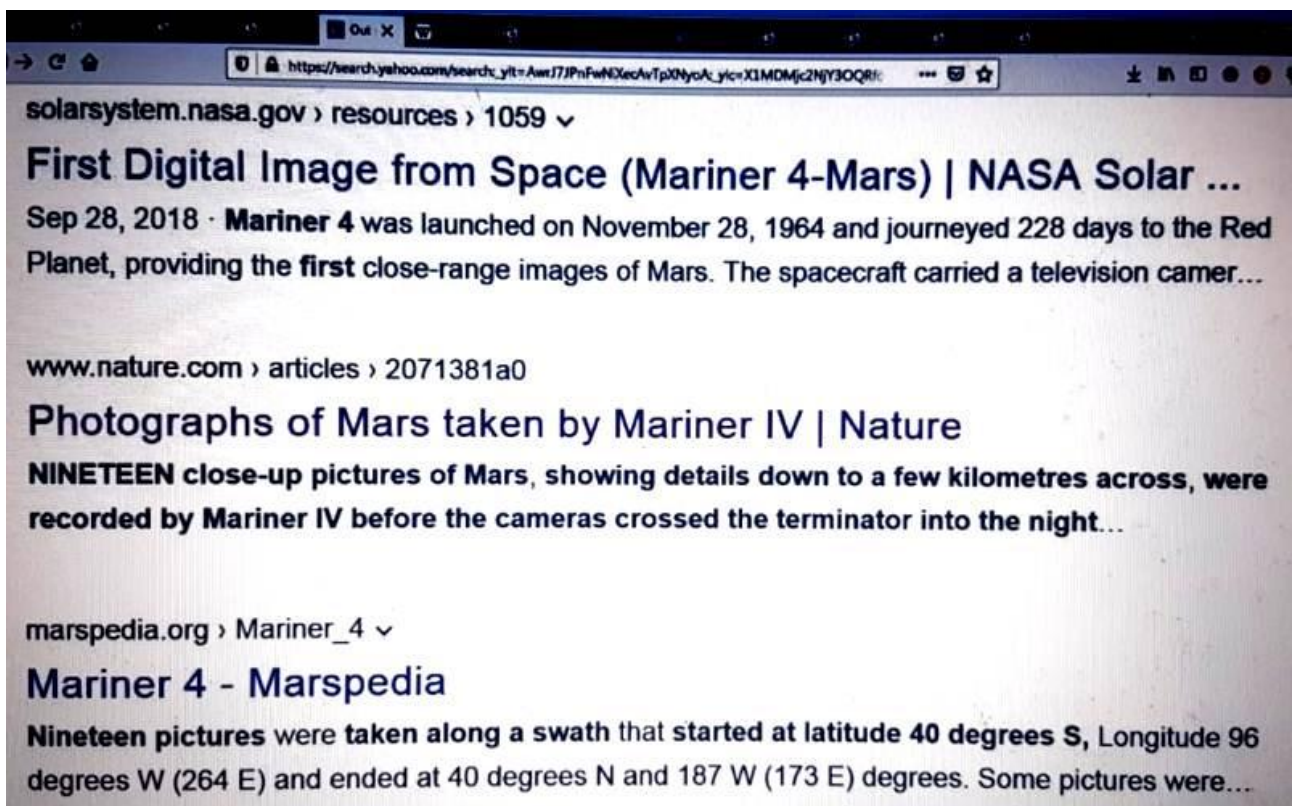
**In 2019 meldden de wereldwijde media en wereldwijde wetenschappelijke experts dat de zuurstofniveaus op de planeet Mars waren gestegen. NASA liet de wereld foto's zien die lieten zien wat wereldwijde experts beweerden dat het wolken waren. Deze wolken werden naar schatting 19 mijl boven het oppervlak van Mars. Veel onderzoekers vonden dergelijk nieuws erg verdacht**



**Met betrekking tot de planeet Mars hebben historici gezegd dat "Mars 1" het eerste ruimtevaartuig was dat in de buurt van de planeet Mars vloog. Het werd gelanceerd door de Sovjet-Unie. Dit ruimtevaartuig was op 19 juni 1963 het dichtst bij de planeet Mars**

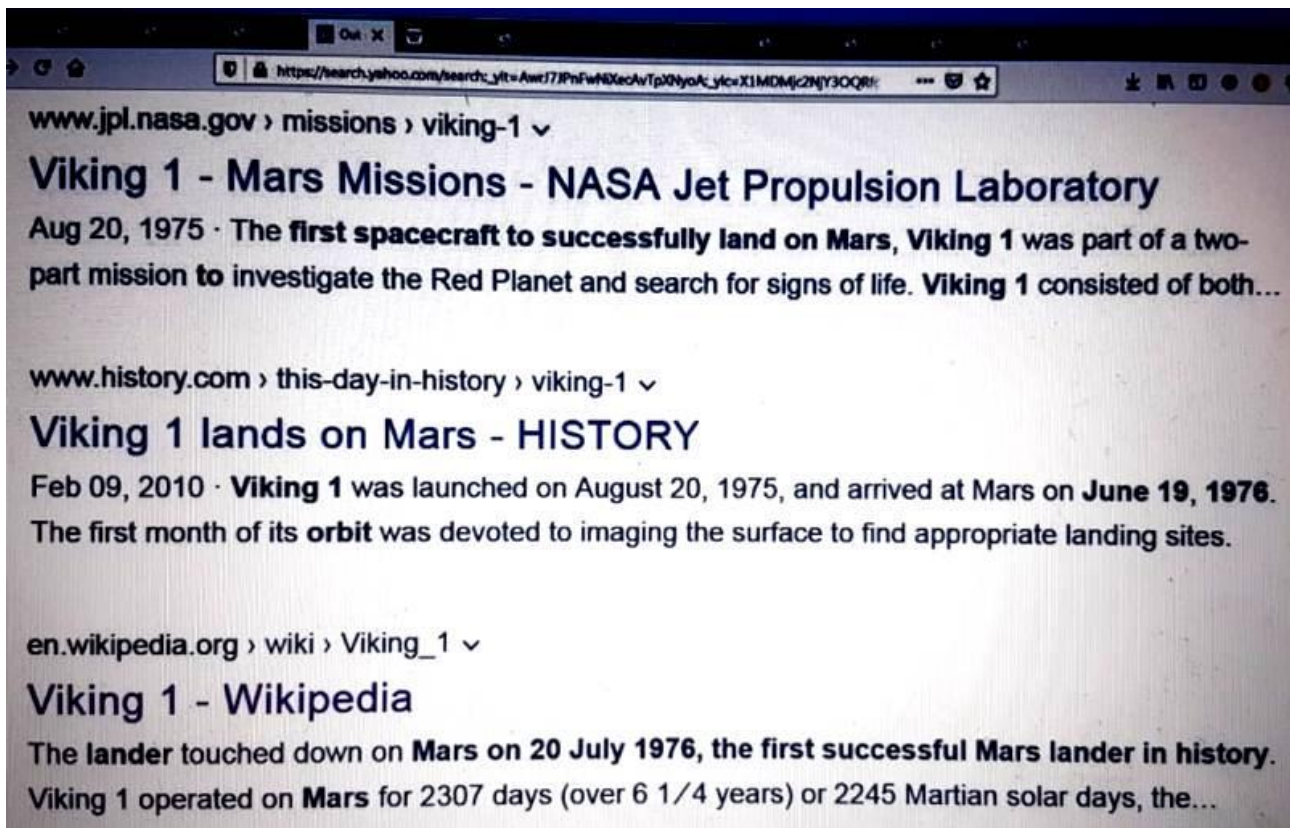


Historici hebben gezegd dat "Mars 2" het eerste door de mens gemaakte object op de planeet Mars was. Historici zeggen dat dit ruimtevaartuig op 19 mei 1971 door de Sovjet-Unie werd gelanceerd en neerstortte op de planeet Mars

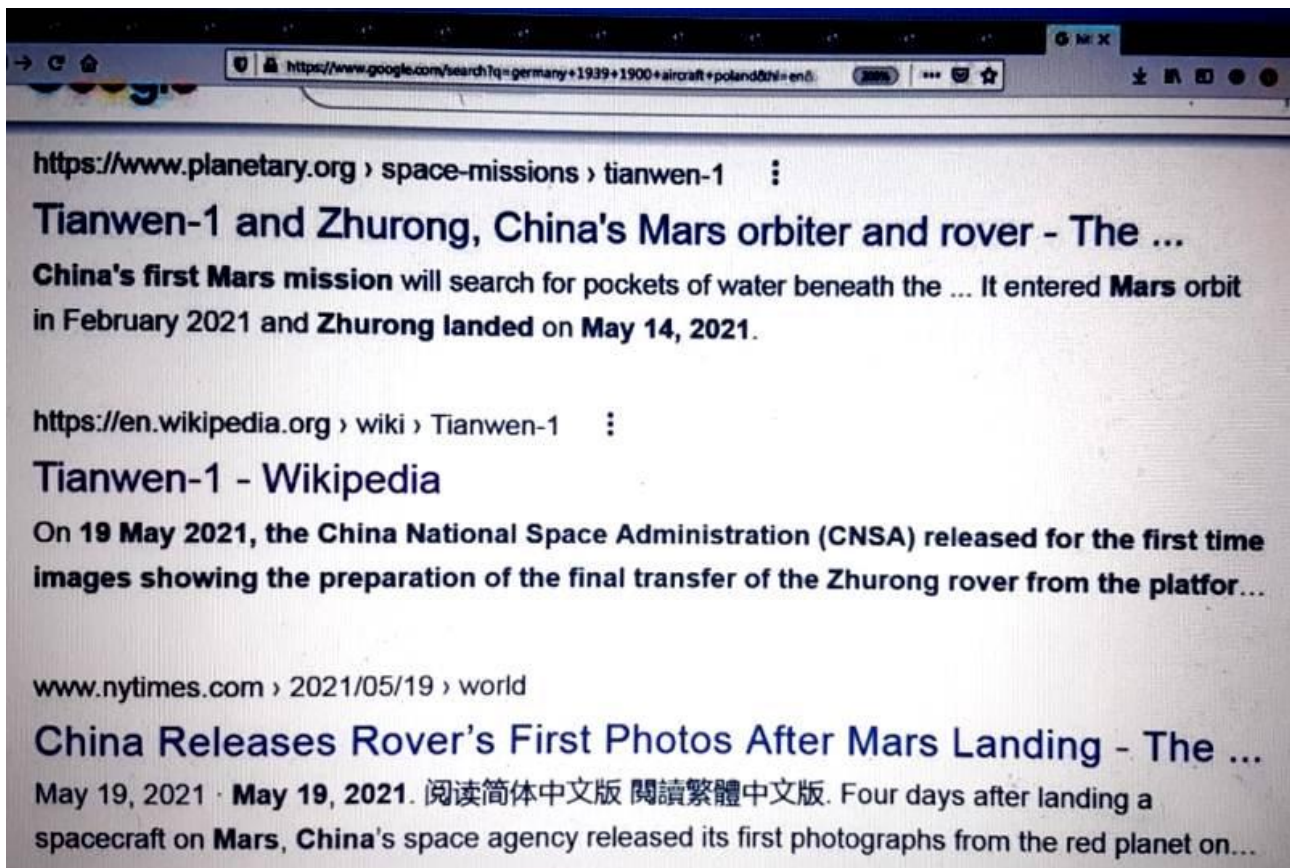


Historici hebben gezegd dat de eerste foto's van dichtbij van de planeet Mars werden genomen door een ruimtevaartuig genaamd "Mariner 4" in

november 1964. Het werd gelanceerd door de Verenigde Staten. Dit ruimtevaartuig heeft veel foto's gemaakt en 19 van deze foto's waren van de beste kwaliteit

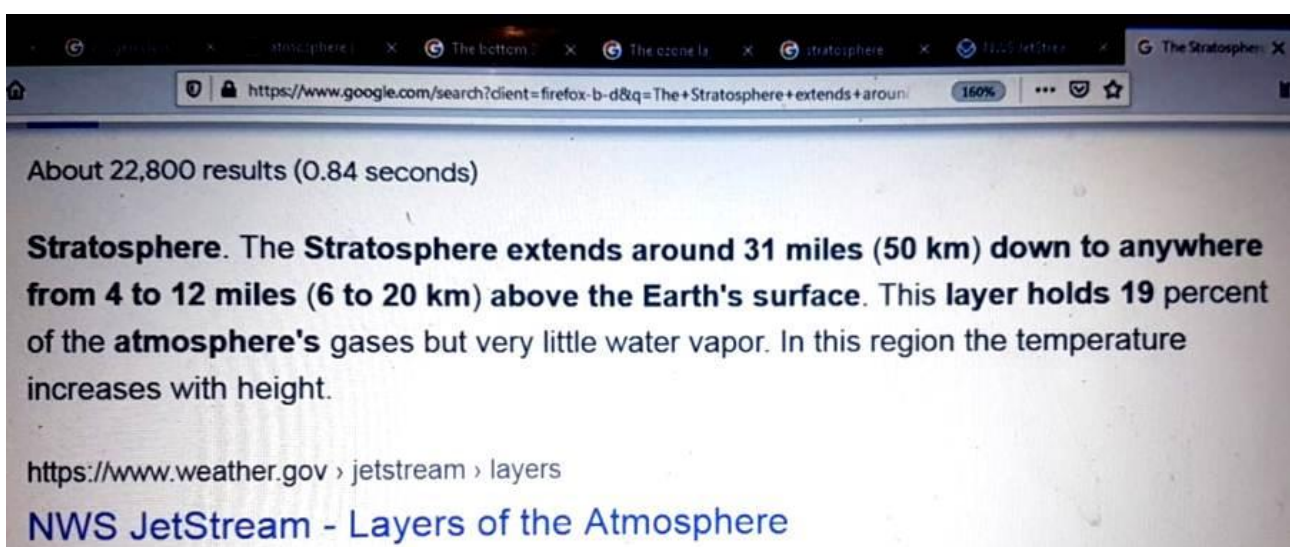


Historici hebben gezegd dat het eerste ruimtevaartuig dat met succes op de planeet Mars landde, "Viking 1" werd genoemd. Het werd gelanceerd door de Verenigde Staten. Het ruimtevaartuig arriveerde op 19 juni 1976 op de planeet Mars en landde op 20 juli 1976

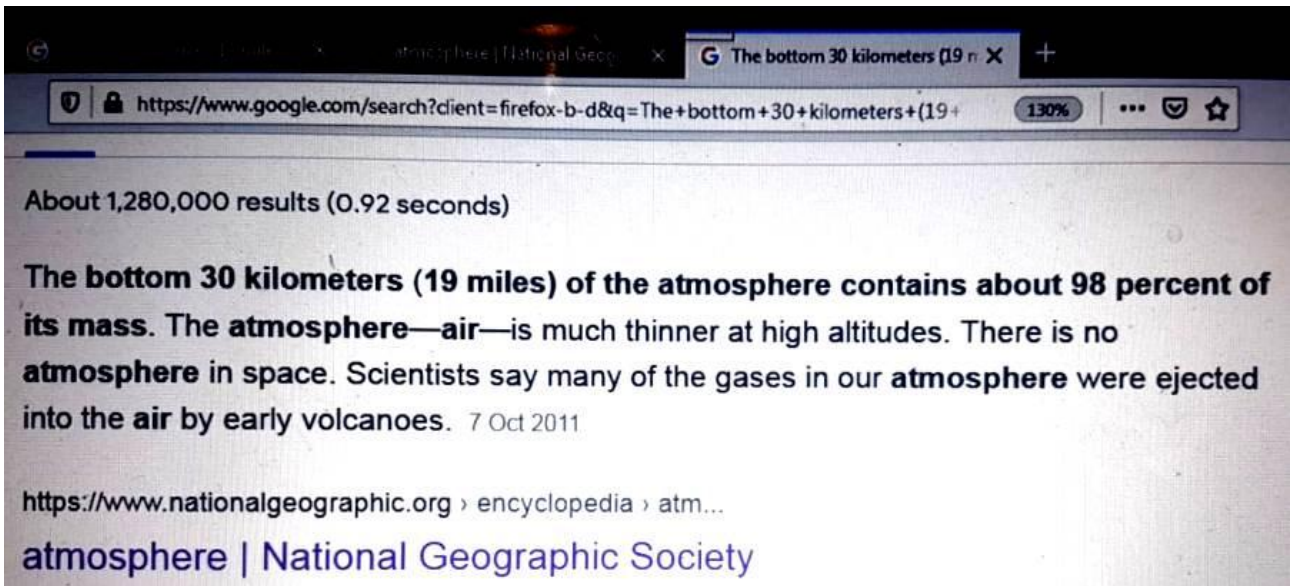


Rusland en Amerika zijn niet de enige landen die beweren naar de planeet Mars te zijn gegaan. Volgens historici zegt China ook dat ze ruimtevaartuigen naar de planeet Mars hebben gestuurd.

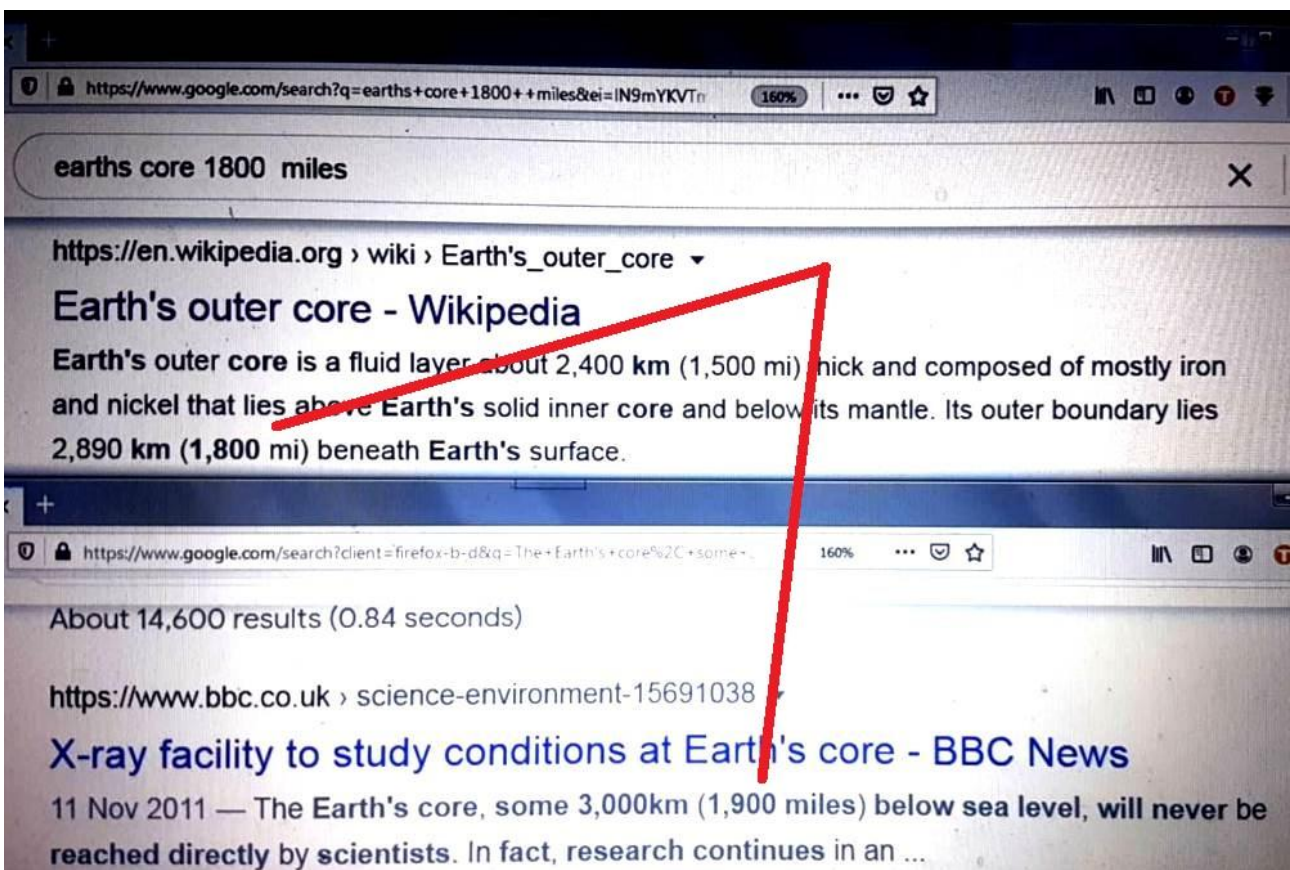
Het Chinese ruimteagentschap zei dat een ruimtevaartuig genaamd "Tianwen 1" naar de planeet Mars ging. China heeft op 19 mei 2021 foto's vrijgegeven om te bewijzen dat ze op de planeet Mars zijn geland



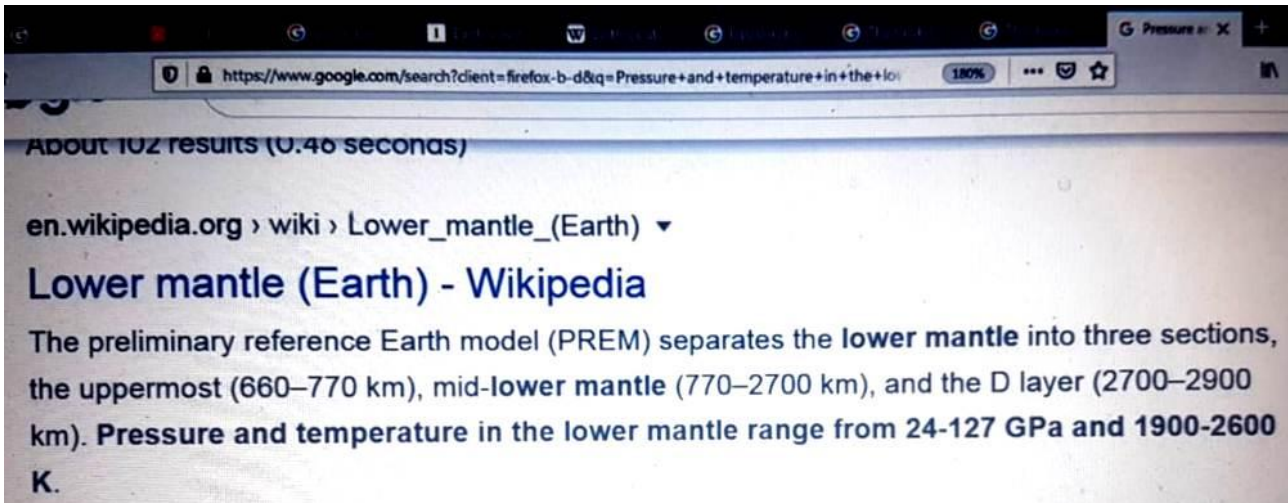
De Stratosphere bevat 19 procent van de gassen in de atmosfeer. Dit meldt de NWS. De NWS - National Weather Service is een agentschap van de federale overheid van de Verenigde Staten



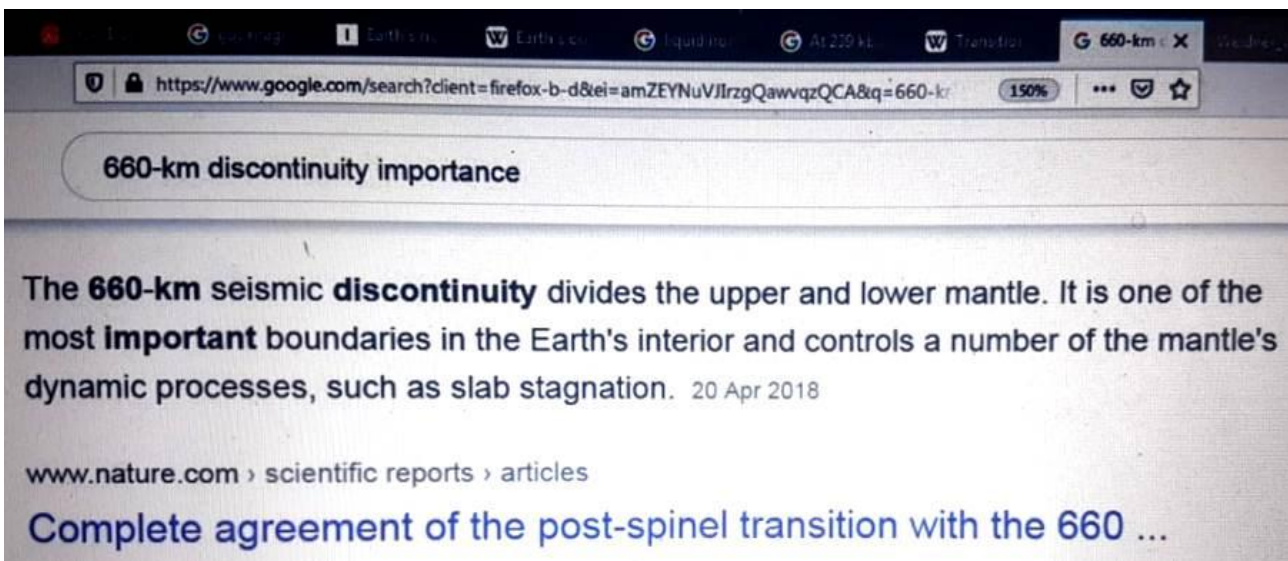
De onderste 30 kilometer (19 mijl) van de atmosfeer bevat ongeveer 98 procent van zijn massa. Dit werd gemeld door de National Geographic Society



Mensen wordt verteld dat de buitenste kern van de aarde naar schatting 1800 mijl onder het aardoppervlak ligt en dat de binnenste kern zich naar schatting 1900 mijl onder zeeniveau bevindt.

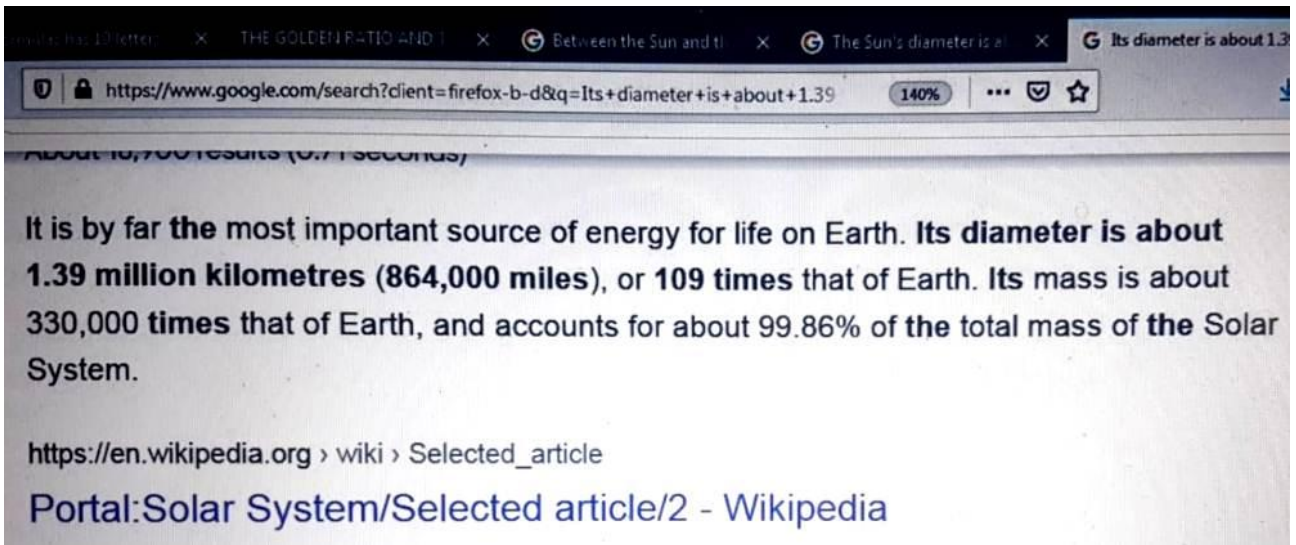


Mensen wordt verteld dat de druk en temperatuur in het onderste mantelbereik van 1900-2600 Kelvin is

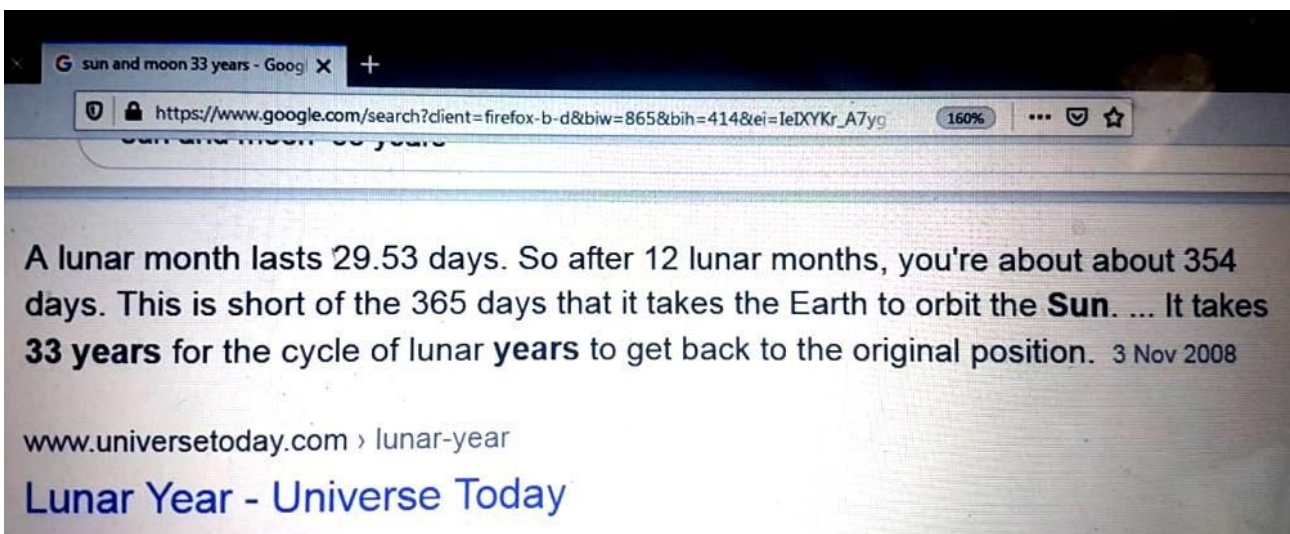


Men zegt dat er seismische discontinuïteit is op een diepte van ongeveer 660 km en dat dit de grens is tussen de boven- en ondermantel. Onderzoekers namen nota van het getal 660. De geschatte afstand was 660 km - onderzoekers merkten op dat dit slechts een schatting was - een gok

Onderzoekers vonden veel van deze gegevens erg verdacht. Veel ervan maakte deel uit van theorieën. Theorieën zijn gissingen

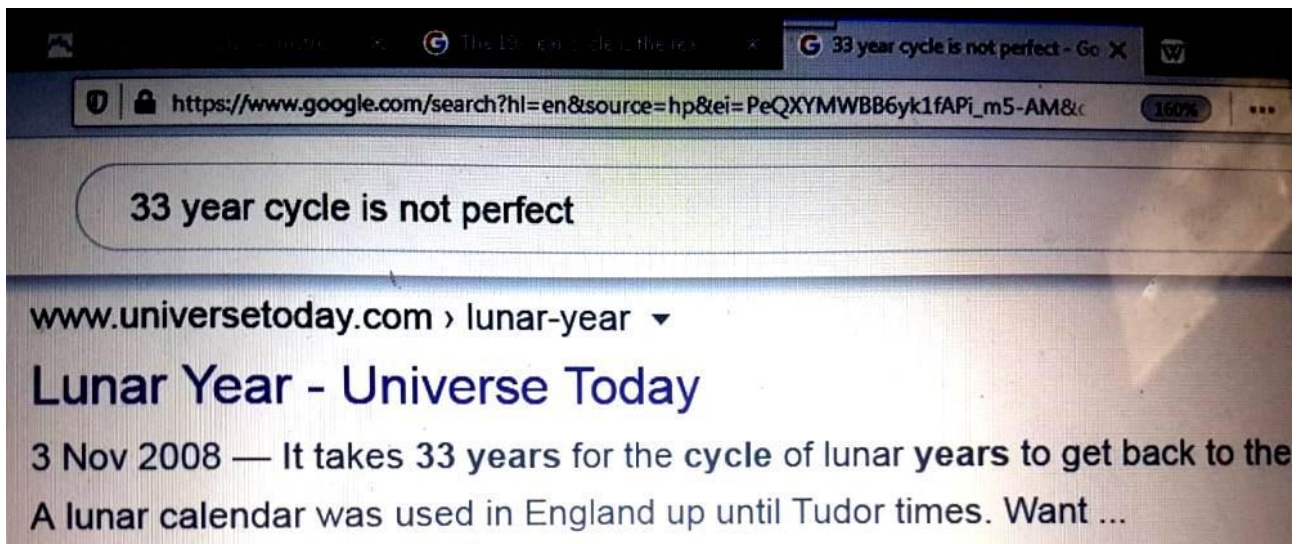


Mensen wordt verteld dat de diameter van de zon 109 keer de diameter van de aarde is

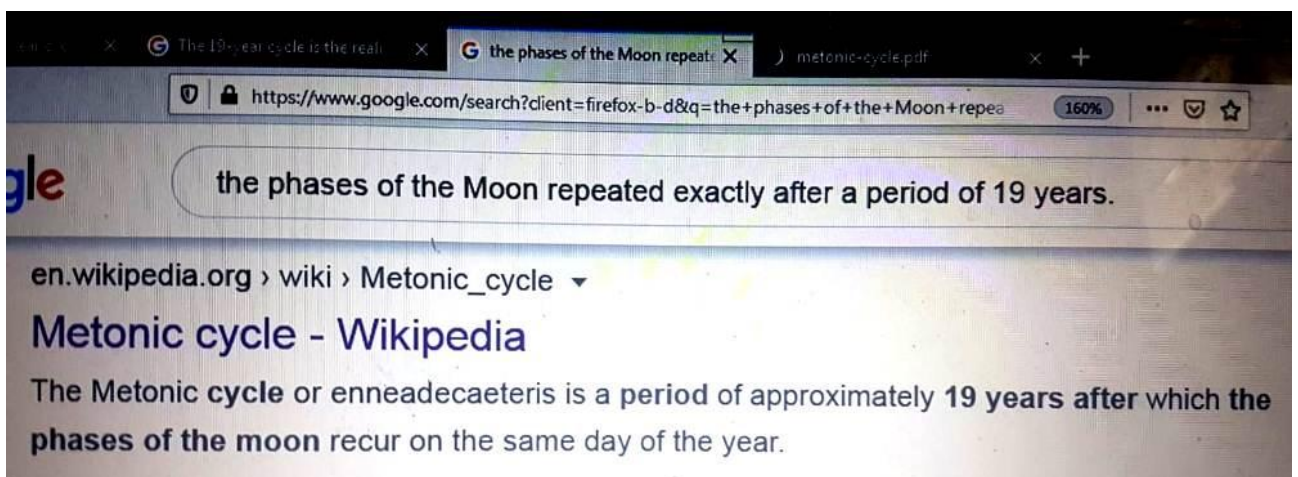


De zon en de maan staan in principe elke 33 jaar op één lijn

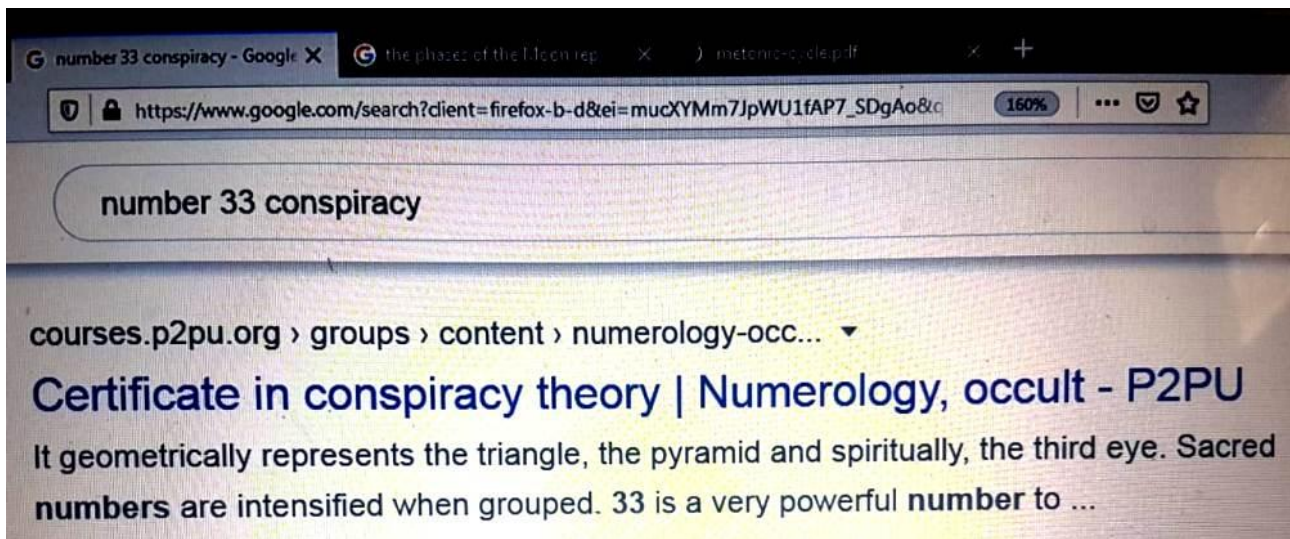




**300 jaar geleden gebruikten Europese en Amerikaanse mensen de maankalender, of een kalender die aan de maan was gekoppeld. Langzaam, terwijl het nieuwe wereldsysteem het overnam, werd de kalender veranderd. Dit betekende dat festivals en belangrijke data werden gewijzigd en zelfs vergeten. Veel mensen zijn zich er niet van bewust dat de wereldorde de talen van de mensen van de wereld heeft veranderd en ook veel andere dingen.**



**Elke 19 jaar keert de maan terug naar exact dezelfde plaats (op dezelfde lengtegraad en tegen hetzelfde sterrenbeeld) aan de hemel met dezelfde fase**



**Veel mensen over de hele wereld hebben gemerkt dat het getal 33 door de wereldorde als symbool wordt gebruikt en bij veel evenementen wordt aangetroffen.**

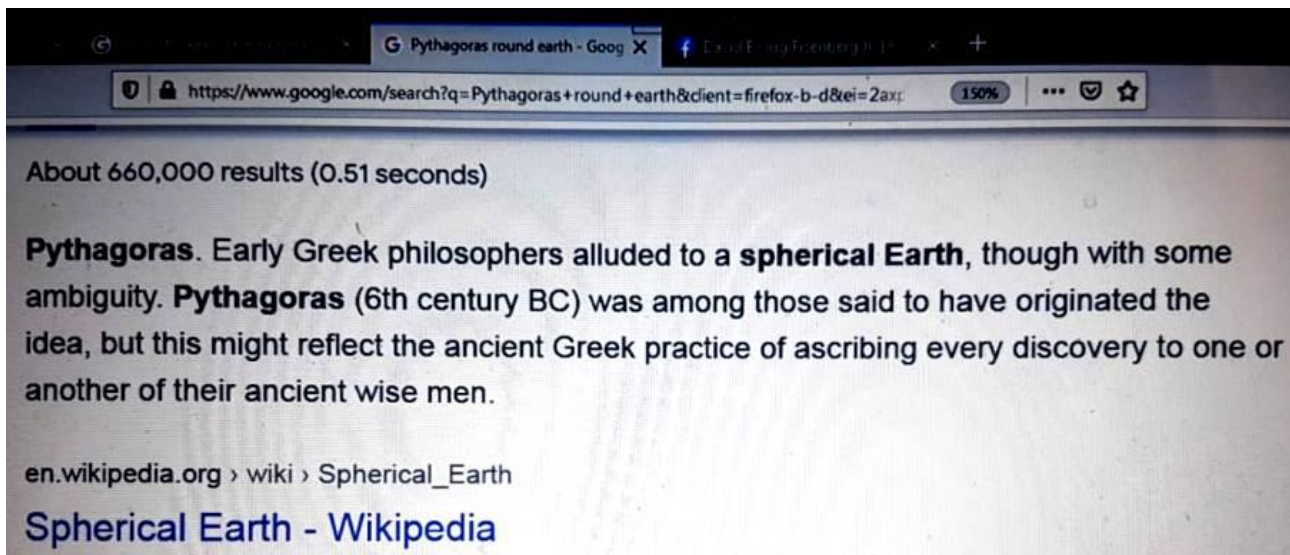
**Wat mensen zich niet hebben gerealiseerd, is dat er bewijs is dat er veel cijfers worden gebruikt. Het bewijs uit de wereldgeschiedenis laat zien dat mensen kennis hadden over de zon en de maan en het getal 19 en 33 - vele eeuwen geleden.**

**Het getal 19 leek overal in de data te staan. Veel onderzoekers concludeerden dat veel van de informatie fraude was. 19 dit en dat... het was een grote grap. In veel gevallen leken de gegevens kunstmatig te zijn uitgevonden**



**De machthebbers en de media en historici hebben de wereld verteld dat een ziekte genaamd Coronavirus of COVID 19 zich na 2019 over de wereld heeft verspreid. Onderzoekers geloven niet dat dit een ongeluk of toeval was. Het nummer 19 en de naam "corona" zijn met opzet gekozen. Waarom het getal 19?**

**Onderzoekers concludeerden dat er een reden moet zijn waarom het nummer 19 werd gebruikt door de heersende wereldorde. Onderzoekers accepteerden dat het nummer 19 er in veel gevallen toevallig zou kunnen zijn, maar in veel gevallen leek het nummer daar opzettelijk te zijn geplaatst. Er zijn te veel voorbeelden om hier te laten zien**



**Historici zeggen dat een oude Griekse man genaamd Pythagoras, er indirect op wees dat de aarde rond was als een bal**

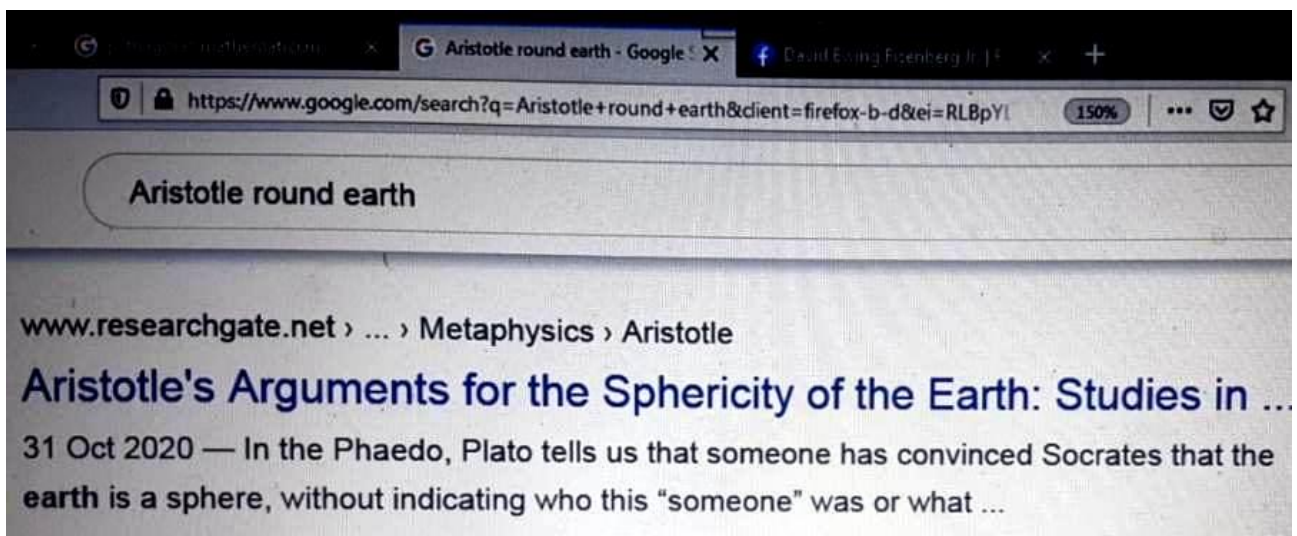


**Het wereldwijde onderwijssysteem leert dat de meeste oude Grieken rond 500 voor Christus geloofden dat de aarde rond was als een bal**



**Het wereldwijde onderwijssysteem leert dat de oude Grieken hadden bewezen dat de aarde rond was als een bal.**

**Historici zeggen dat een oude Griekse man genaamd Eratosthenes de omtrek van de aarde berekende**

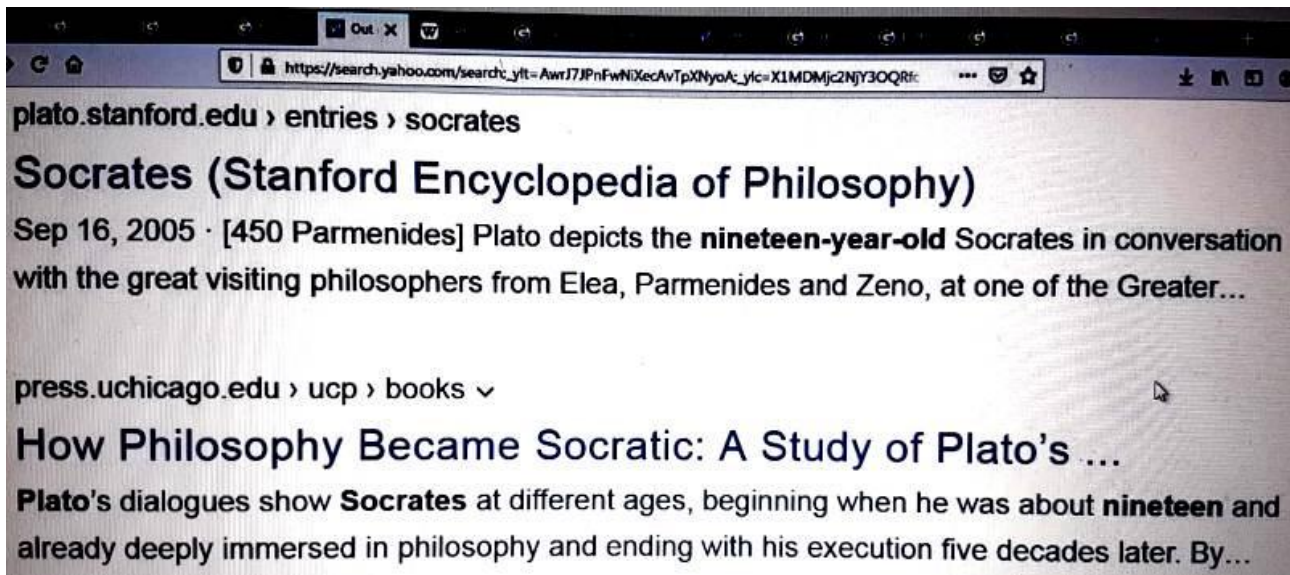


**Historici noemen veel oude Griekse mensen met betrekking tot dit onderwerp - zoals Aristoteles, Plato, Socrates, Eratosthenes, Aristarchus, enz. Deze namen en andere zijn geadverteerd door het mondiale onderwijssysteem en mondiale historici en door de mondiale media. De media hebben met succes veel mensen over de hele wereld doen geloven dat deze oude Grieken in het verleden bestonden**

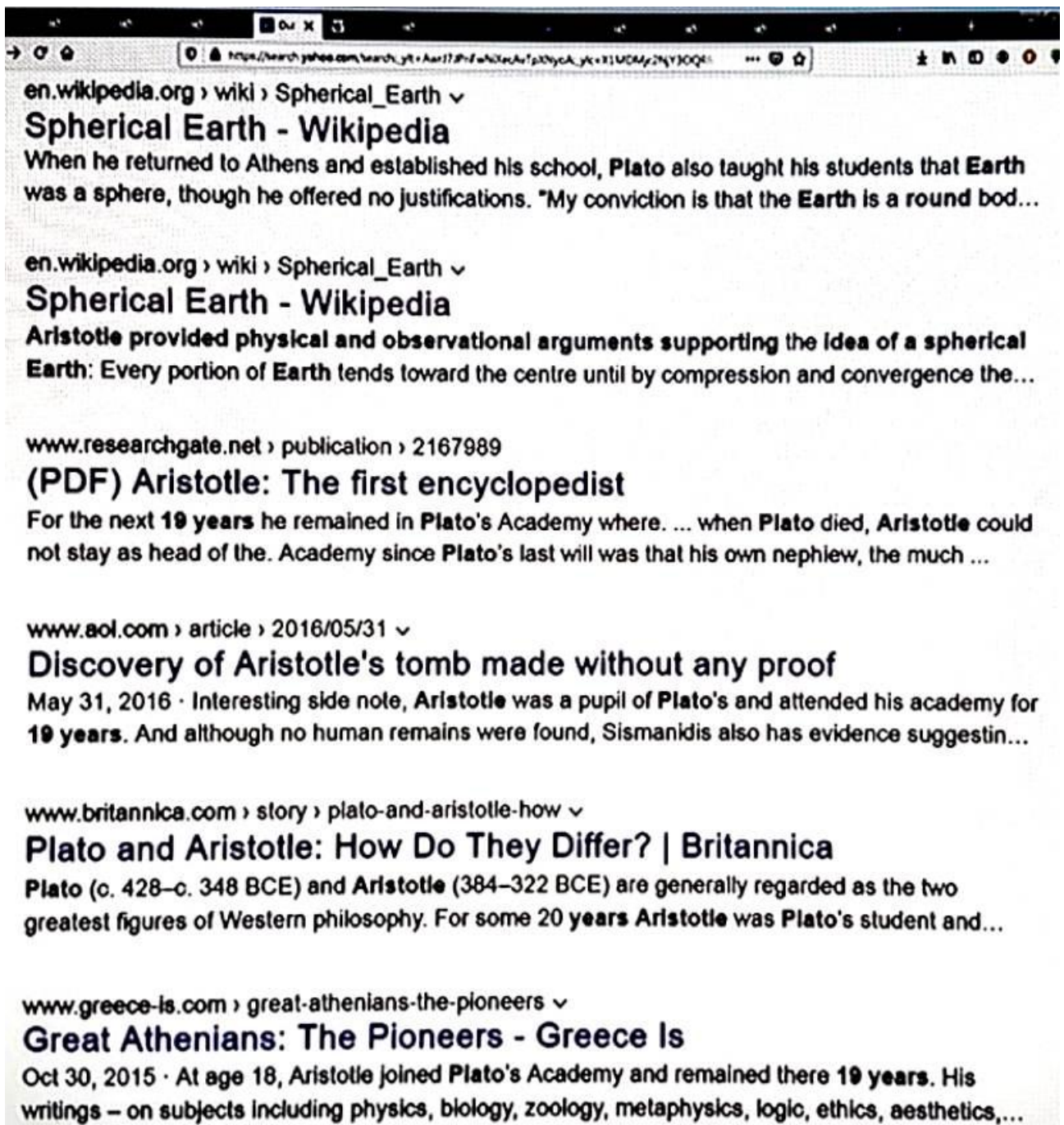
**Onderzoekers stelden veel vragen. Wie zijn deze mensen? Wie zijn deze oude Grieken waarover het mondiale onderwijssysteem spreekt? Hoe**

wisten historici wat deze mensen in de oudheid zeiden? Hadden ze enig bewijs om aan te tonen wat deze oude Grieken deden of zeiden?

Onderzoekers begonnen een onderzoek naar de geschiedenis van het oude Griekenland

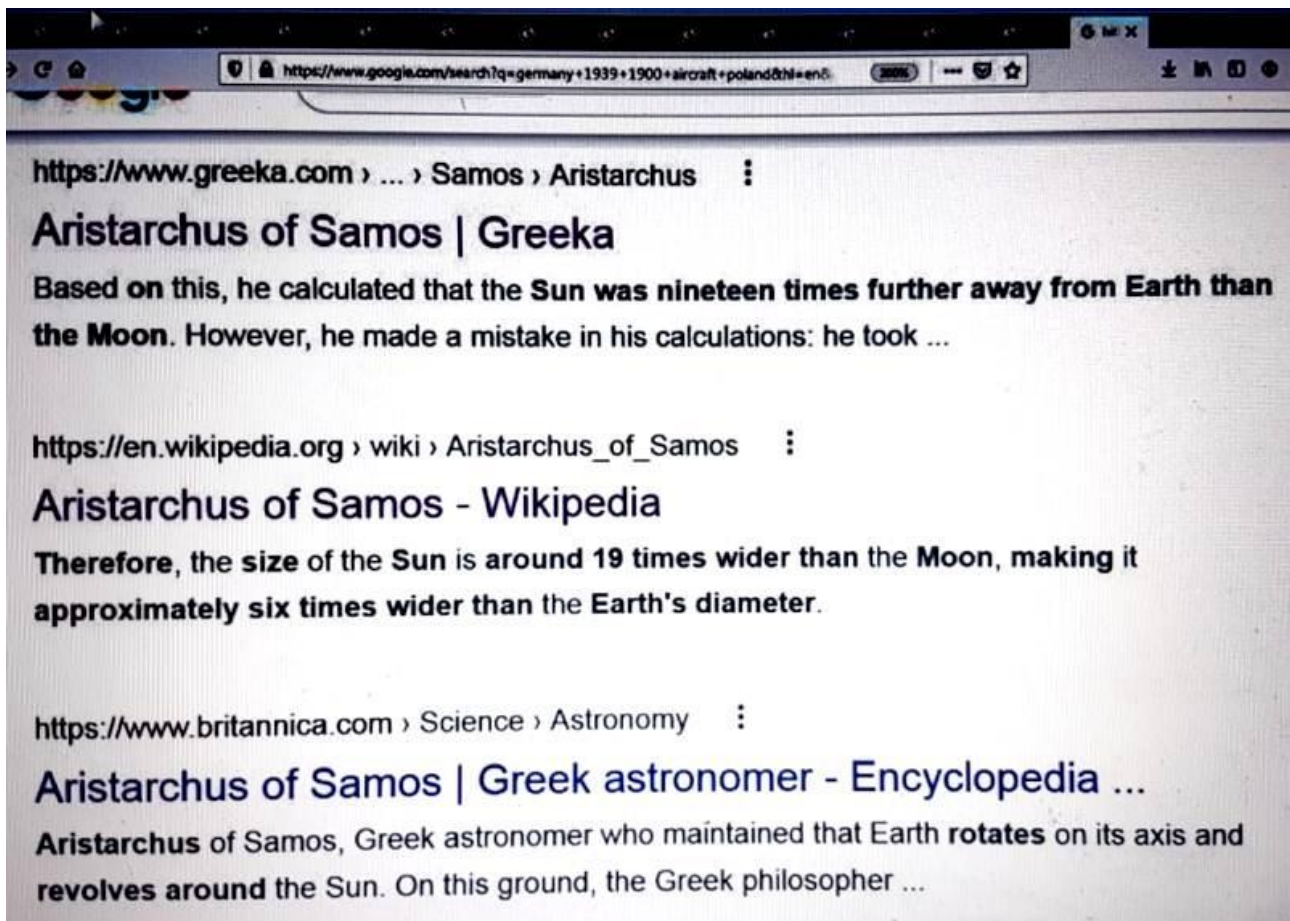


Historici zeggen dat een man genaamd Plato in het oude Griekenland de leerling was van een man genaamd Socrates. Historici zeggen dat Plato de wereld vertelde dat Socrates op 19-jarige leeftijd grote filosofen ontmoette.



Historici zeggen dat Plato een school opende met de naam "The Academy". Historici zeggen dat Plato zijn studenten leerde dat de aarde een ronde bol was

Historici zeggen dat een man genaamd Aristoteles ongeveer 19 jaar de leerling van Plato was

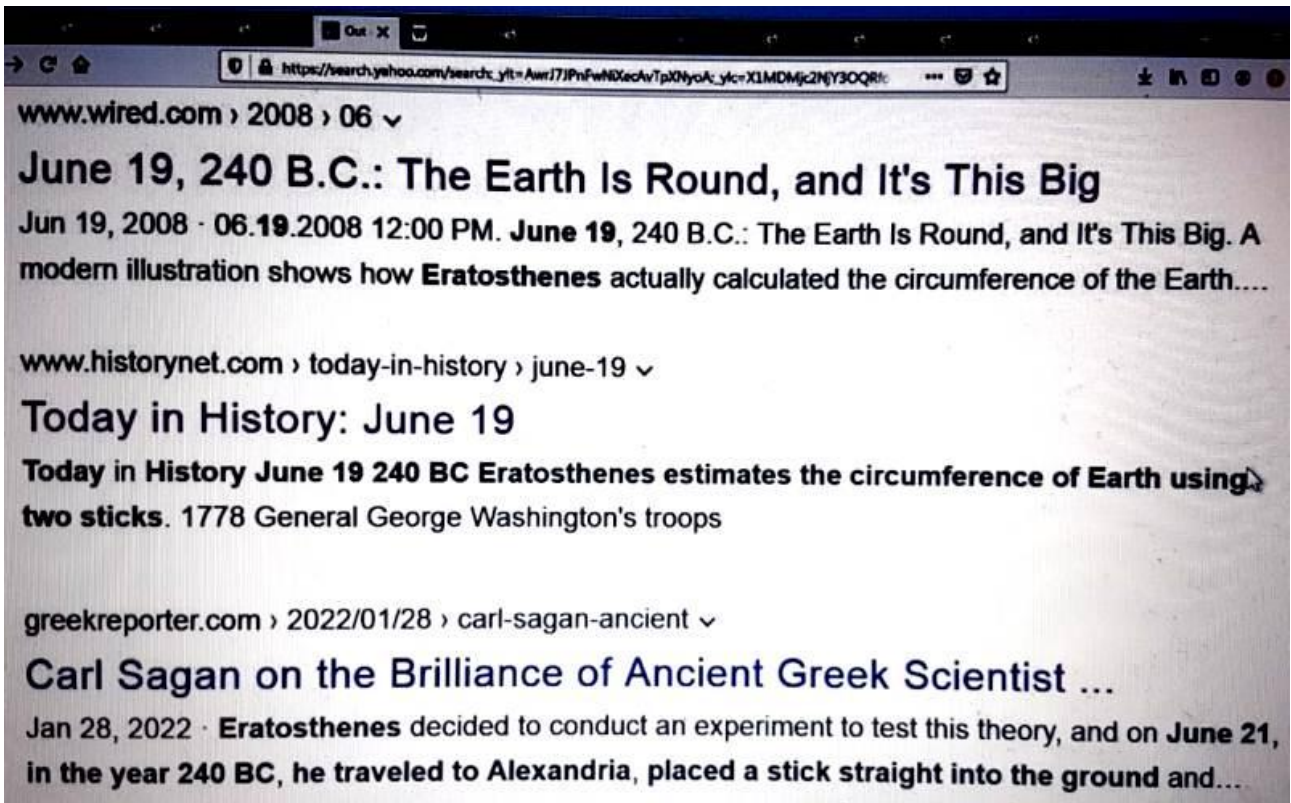


Historici zeggen dat een man genaamd Aristarchus van Samos, zei dat de aarde om zijn as draait en rond de zon draait

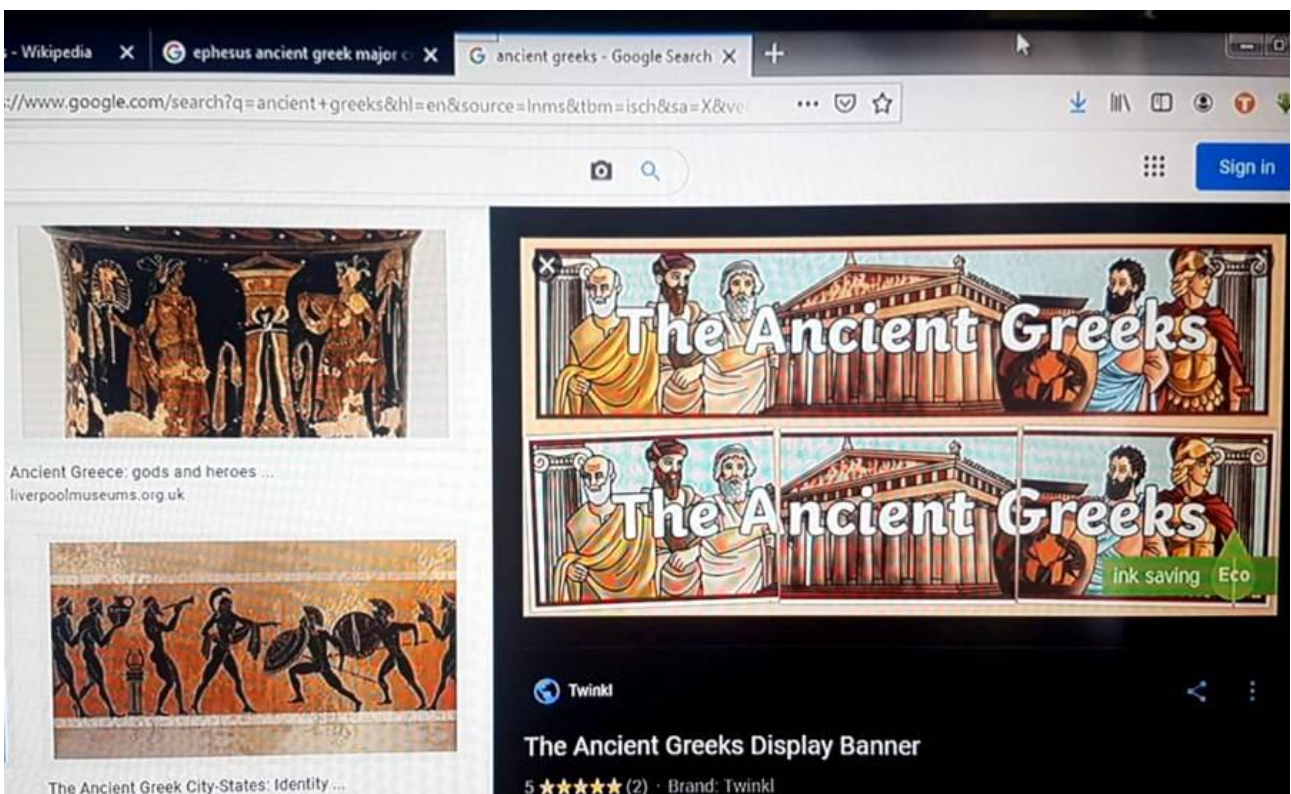
Aristarchus berekende dat de zon 19 keer verder van de aarde verwijderd was dan de maan

Aristarchus berekende dat de zon 19 keer breder was dan de maan





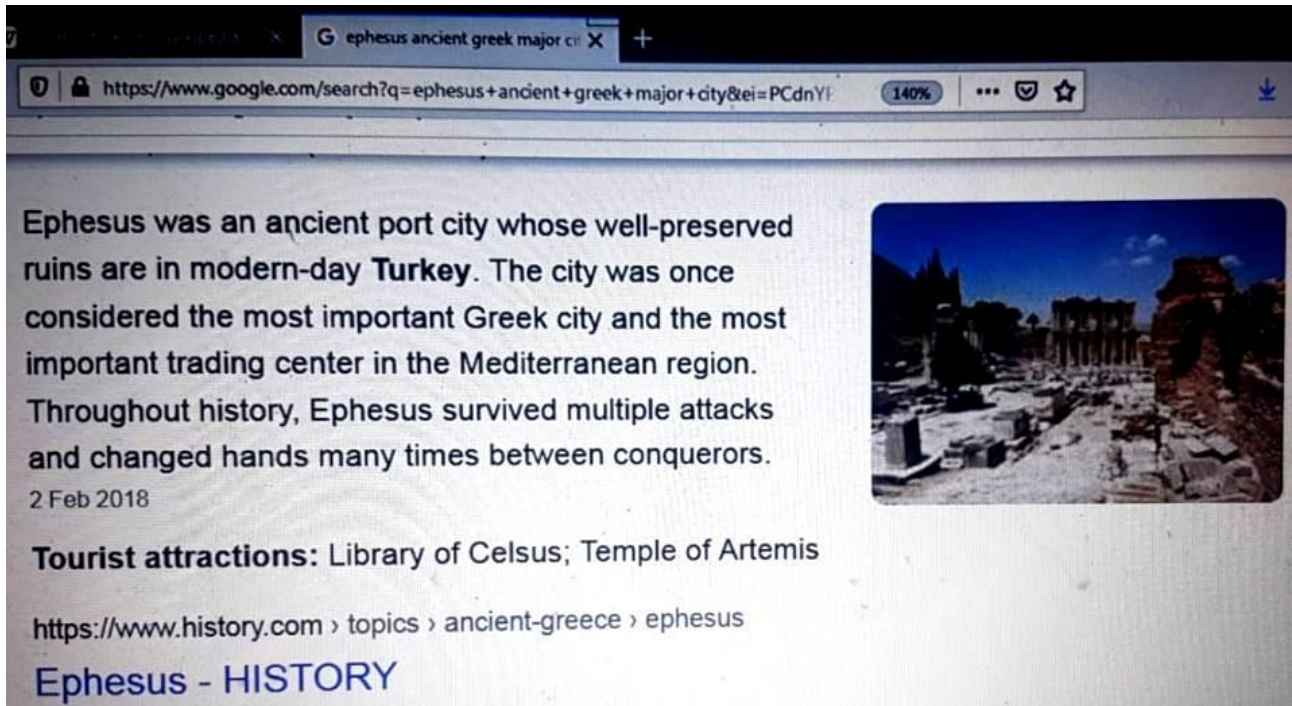
Historici zeggen dat een man genaamd Eratosthenes een schatting heeft gemaakt voor de omtrek van de aarde. Dit vond plaats rond 19 juni 240 v. Chr. tot 21 juni 240 v. Chr



Wie zijn de oude Grieken?

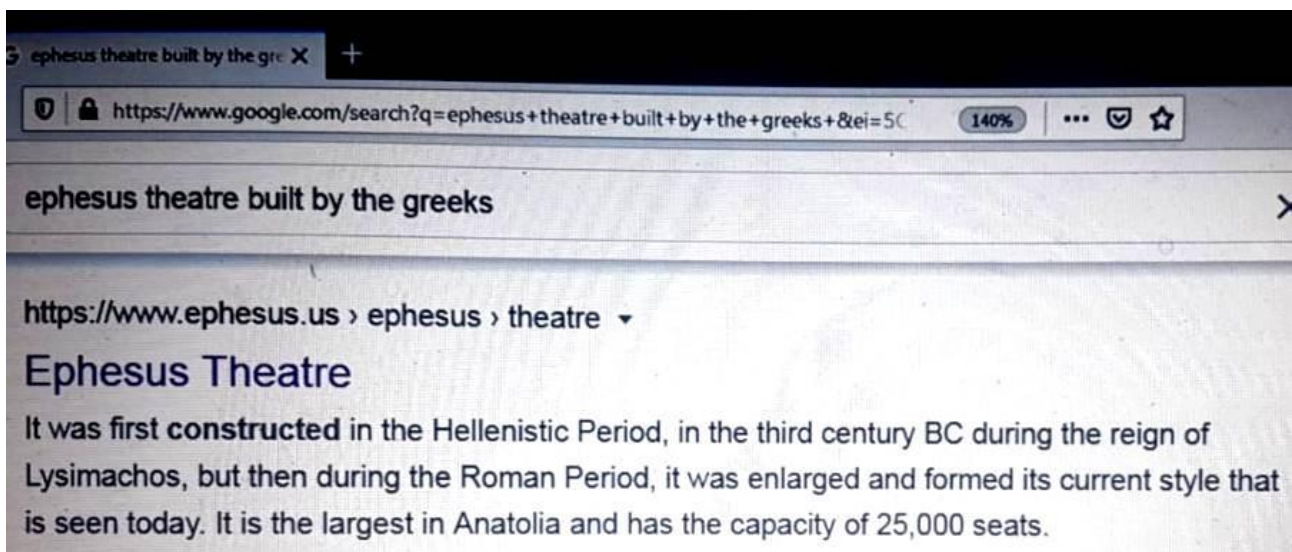
De mensen van de wereld krijgen van historici te horen dat de oude Grieken zoveel invloed hadden en hielpen om de wereld te veranderen

Historici zeggen dat deze oude Grieken ook ooit geloofden dat de aarde rond was als een bal en over dit onderwerp schreven



The screenshot shows a Google search result for "ephesus ancient greek major city". The search bar contains the text "ephesus ancient greek major city". The URL in the address bar is "https://www.google.com/search?q=ephesus+ancient+greek+major+city&ei=PCdnYI:". The search result text reads: "Ephesus was an ancient port city whose well-preserved ruins are in modern-day **Turkey**. The city was once considered the most important Greek city and the most important trading center in the Mediterranean region. Throughout history, Ephesus survived multiple attacks and changed hands many times between conquerors." Below this text is a date "2 Feb 2018" and a list of "Tourist attractions: Library of Celsus; Temple of Artemis". A breadcrumb trail shows "https://www.history.com > topics > ancient-greece > ephesus". The main heading is "Ephesus - HISTORY". To the right of the text is a photograph of the ruins of Ephesus, showing stone structures and columns under a clear blue sky.

Historici leren de wereld dat de belangrijkste Griekse stad Efeze heette. Historici zeggen dat de ruïnes van Efeze in uitstekende staat verkeren en tegenwoordig in Turkije te zien zijn



The screenshot shows a Google search result for "ephesus theatre built by the greeks". The search bar contains the text "ephesus theatre built by the greeks". The URL in the address bar is "https://www.google.com/search?q=ephesus+theatre+built+by+the+greeks+&ei=5C". The search result text reads: "ephesus theatre built by the greeks". Below this is a breadcrumb trail "https://www.ephesus.us > ephesus > theatre". The main heading is "Ephesus Theatre". The text below the heading reads: "It was first **constructed** in the Hellenistic Period, in the third century BC during the reign of Lysimachos, but then during the Roman Period, it was enlarged and formed its current style that is seen today. It is the largest in Anatolia and has the capacity of 25,000 seats."

Historici zeggen dat het theater van Efeze werd gebouwd door de oude Grieken en vergroot door de oude Romeinen

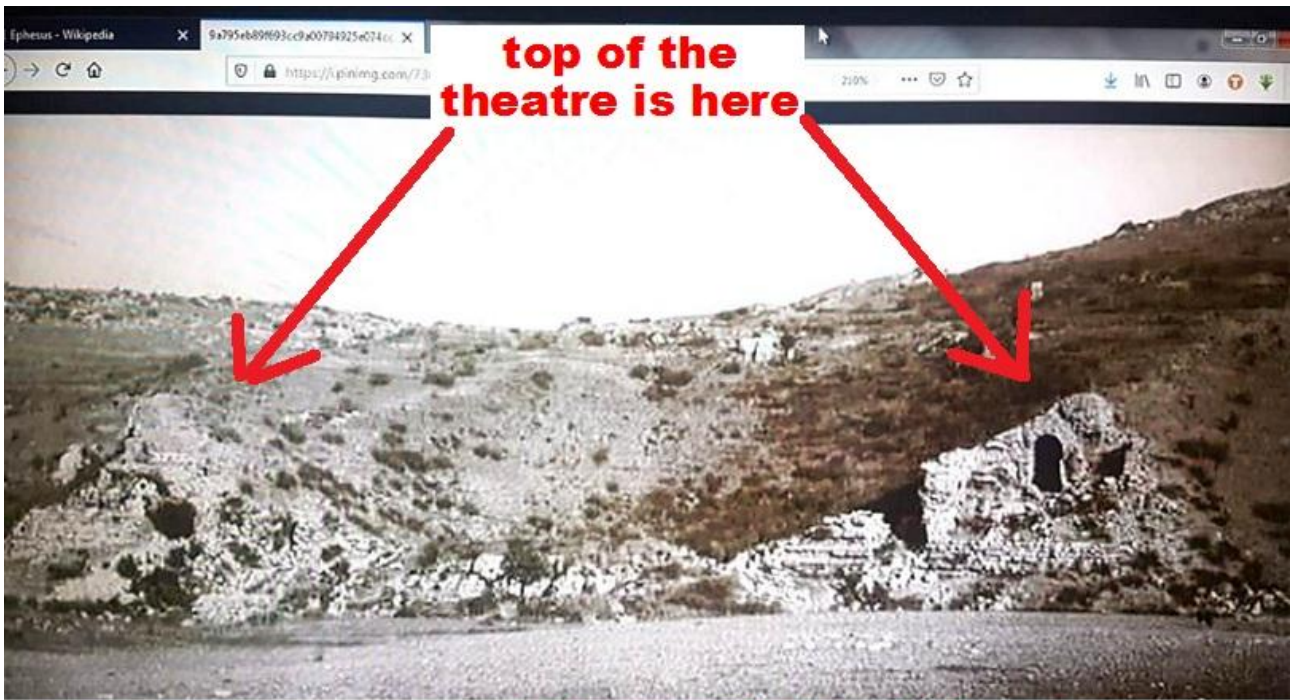


De foto hierboven toont het Ephesus Theater vandaag

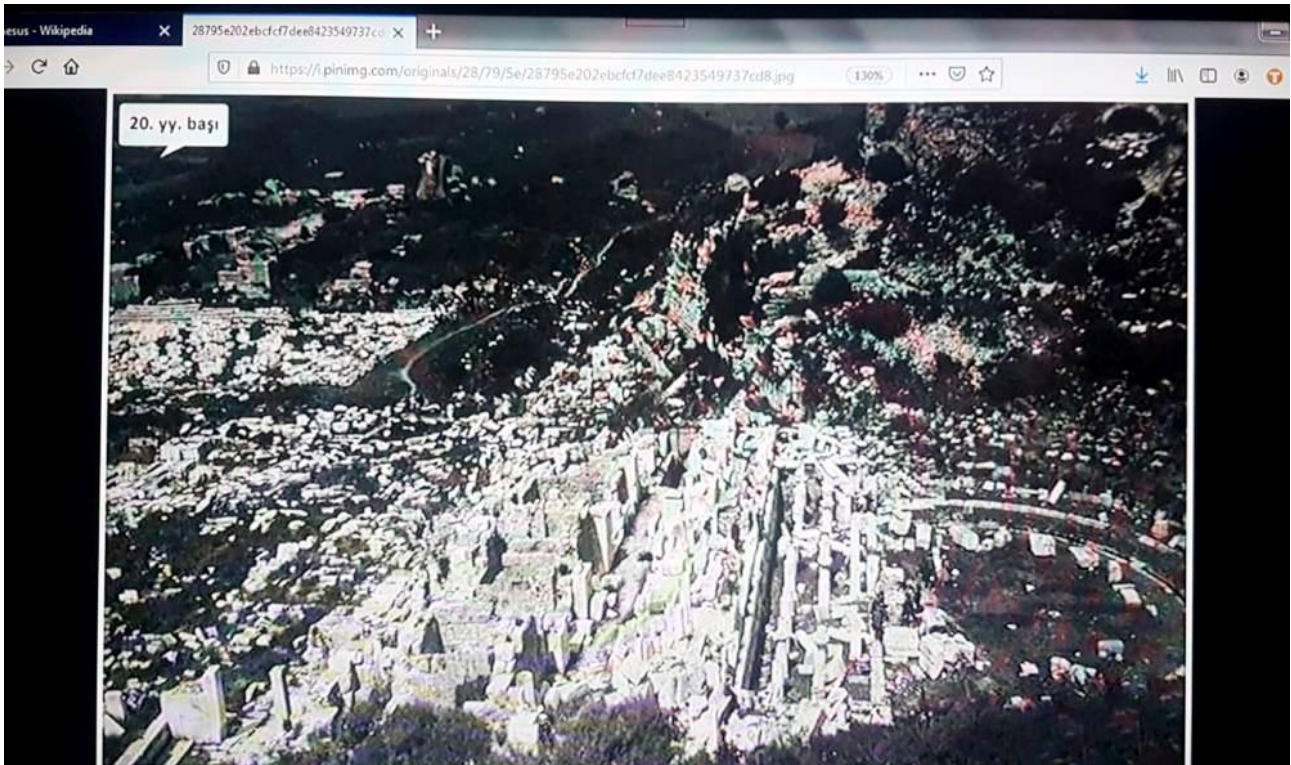


**Hier is voor 1900 dezelfde plaats en was er helemaal geen theater**

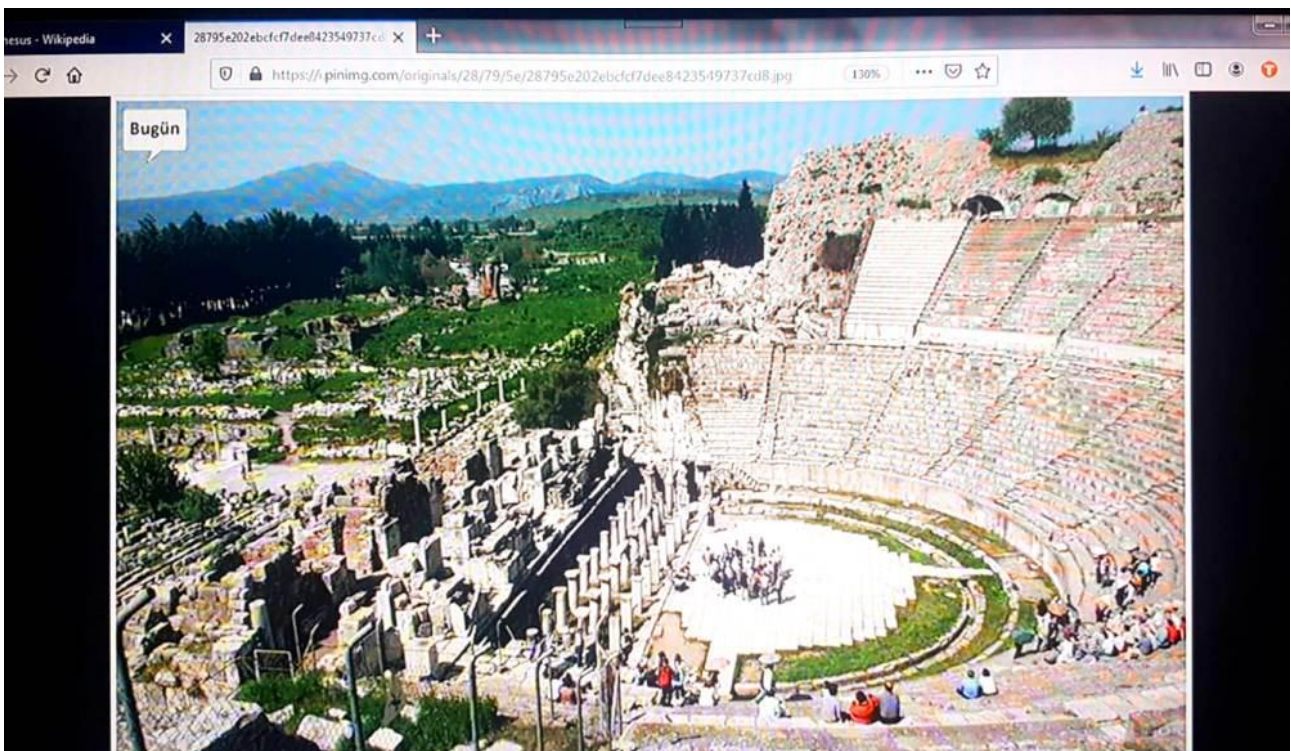
**De rode pijlen op de foto's geven aan waar de bovenkant van het theater is. Als je goed kijkt naar de foto's hierboven en hieronder, is er helemaal geen theater te zien**



**Foto hierboven - dichtbij zicht van de plaats - er bestaat helemaal geen theater.**



**Foto hierboven - een paar decennia later, in het begin van de 20e eeuw, zijn er overal op de vloer veel stenen te zien**

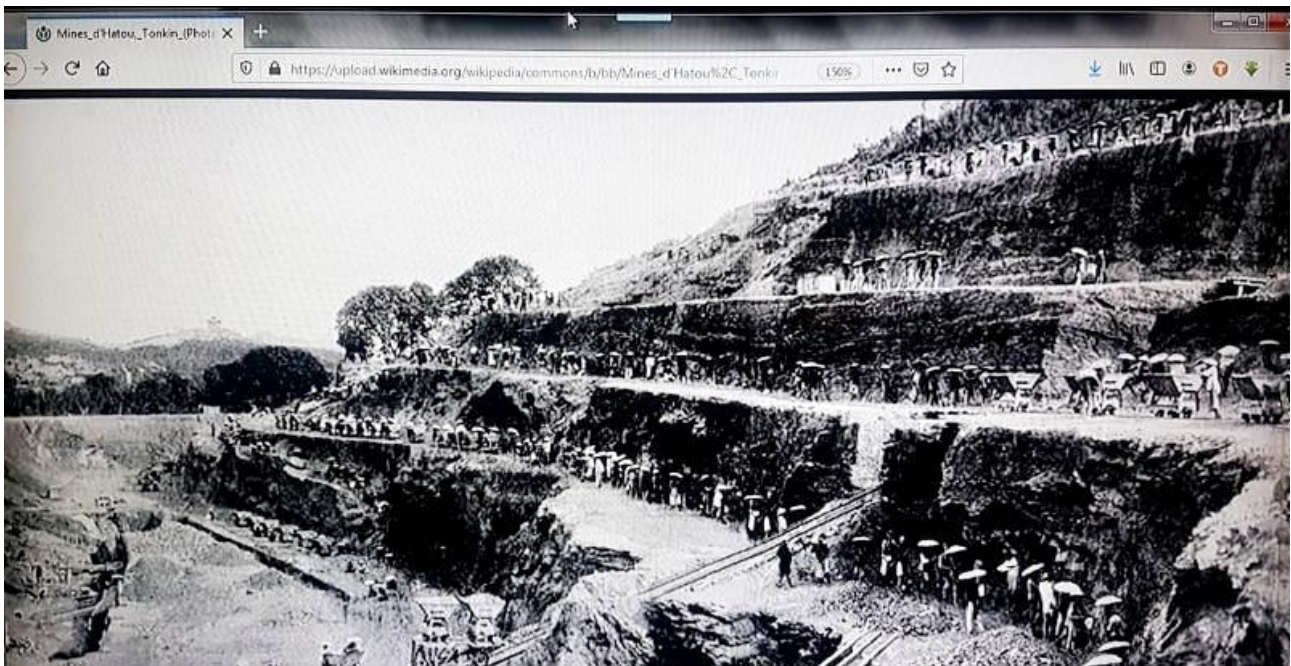


**Foto hierboven - Zo ziet dezelfde plek er vandaag uit**

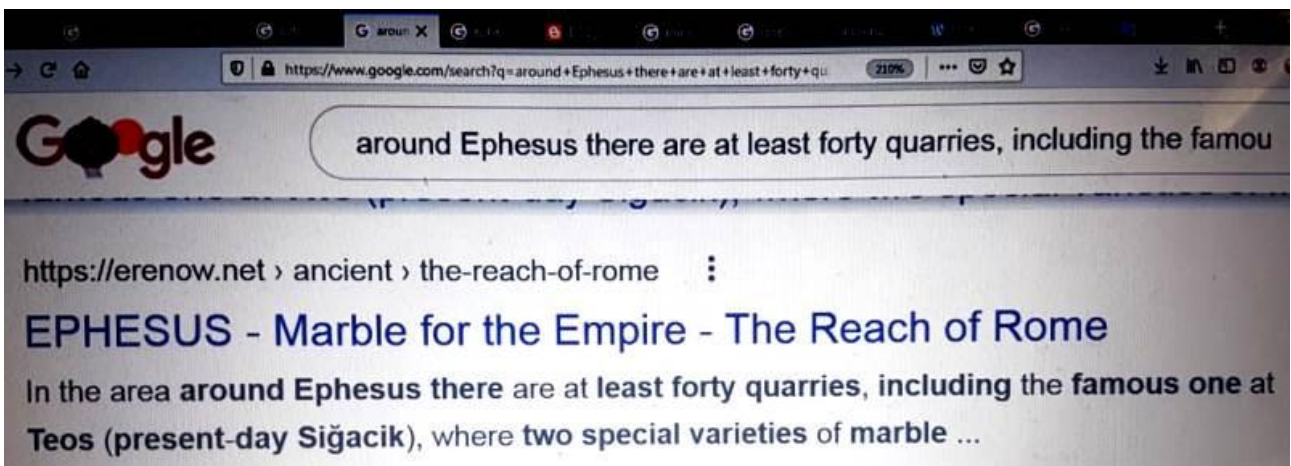


**De foto hierboven toont mensen die in Efeze werken. Wat deden ze daar? Zijn deze mensen de echte oude Grieken die Efeze hebben gebouwd?**

**Er zijn foto-bewijs te vinden uit het begin van de 20e eeuw, waaruit blijkt dat veel mensen in Efeze werken. Was Efeze een nep-historische site? Hebben ze deze plek gebouwd en de wereld verteld dat het een oude plek is? Zijn historici leugenaars?**

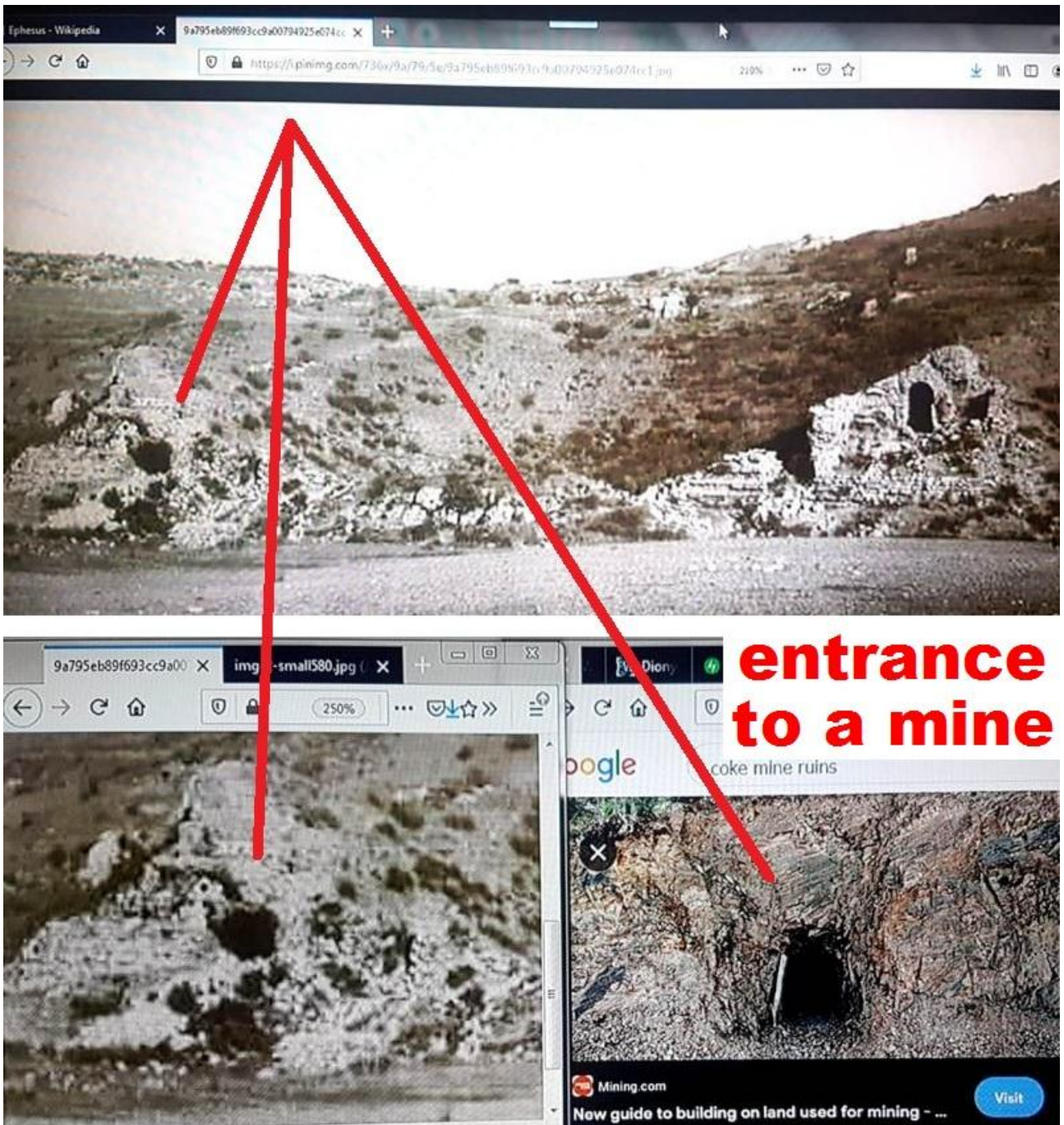


De foto hierboven toont de Tonkin-mijn in Vietnam van rond 1901. De Tonkin-mijn in Vietnam was een zeer grote mijnbouwoperatie. In die dagen was het gebruikelijk dat de Europese rijken mensen dwongen te werken. Deze slavernij was in die tijd gebruikelijk in Europa en over de hele wereld.



Het is een feit dat de regio van Efeze beroemd is om de mijnbouw. Er zijn veel mijngroeven in Efeze. Marmer wordt op veel plaatsen in de regio gevonden. Was Efeze oorspronkelijk een mijnsite? Hebben ze Efeze aangepast en vervolgens de wereld verteld dat het een historische plek is?



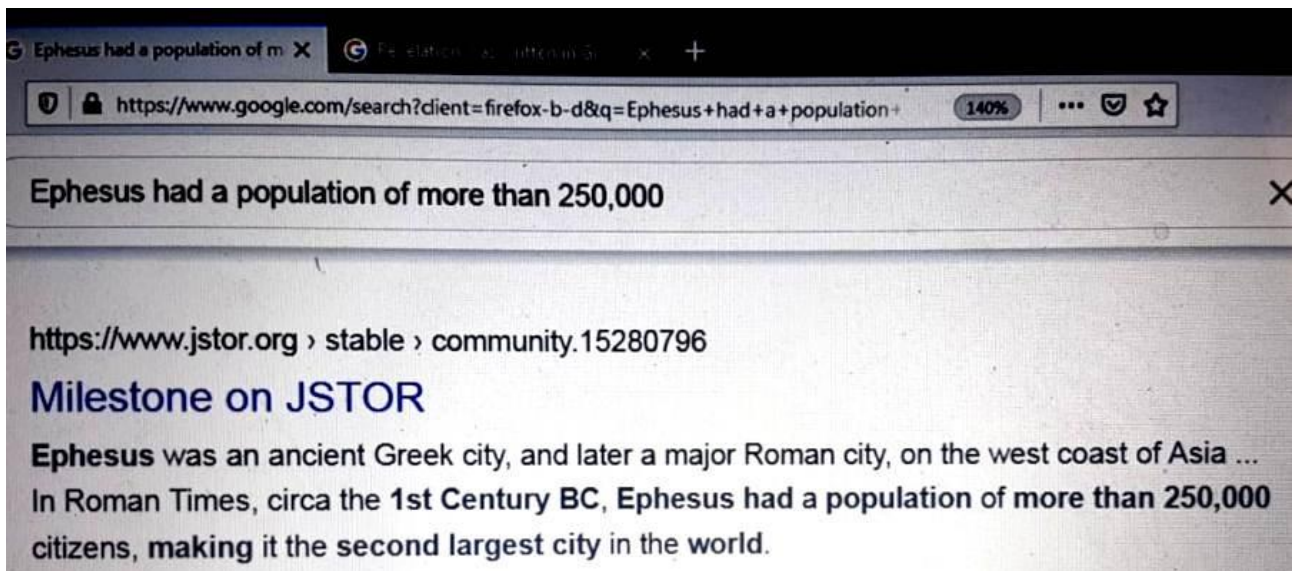


Op de bovenstaande foto lijkt het zwarte gat op de ingang van een mijn.  
Over de hele wereld zijn veel vergelijkbare plaatsen te vinden. Op de  
foto hierboven is te zien dat er geen theater is in Efeze

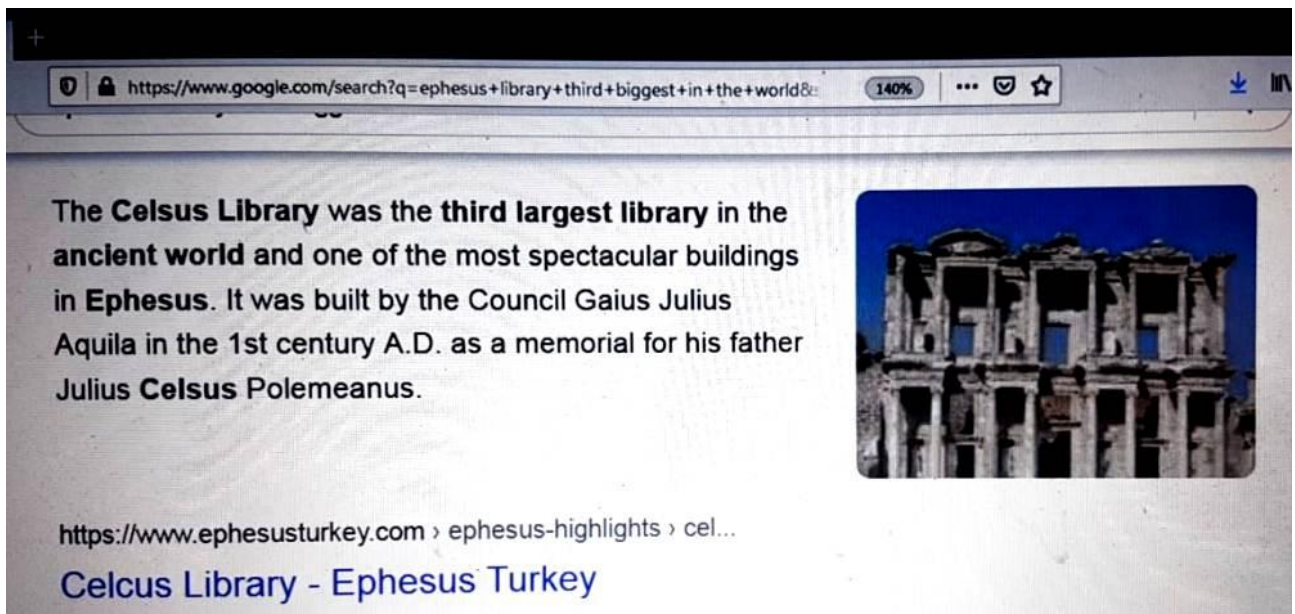


Op de foto hierboven kunnen we zien dat de overblijfselen in Efeze erg lijken op 19e-eeuwse mijnsites. Over de hele wereld zijn veel vergelijkbare plaatsen te vinden

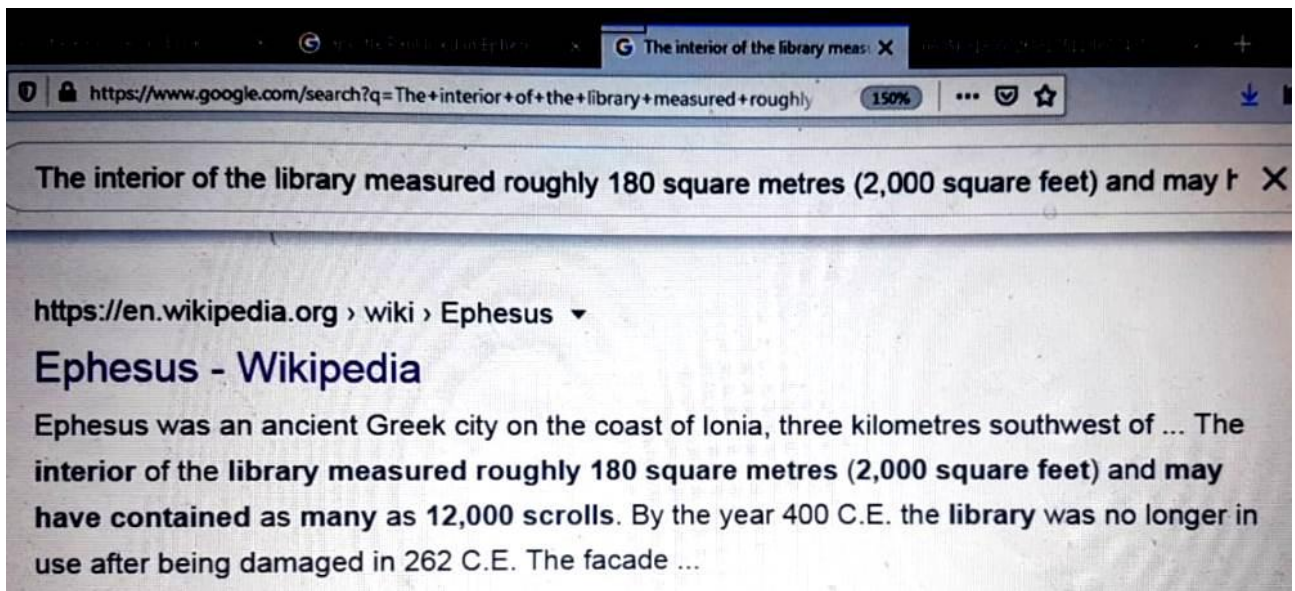
Onderzoekers concludeerden dat er geen theater was in Efeze. Ze concludeerden dat de plaats een oplichterij was en dat Efeze onlangs is gebouwd.



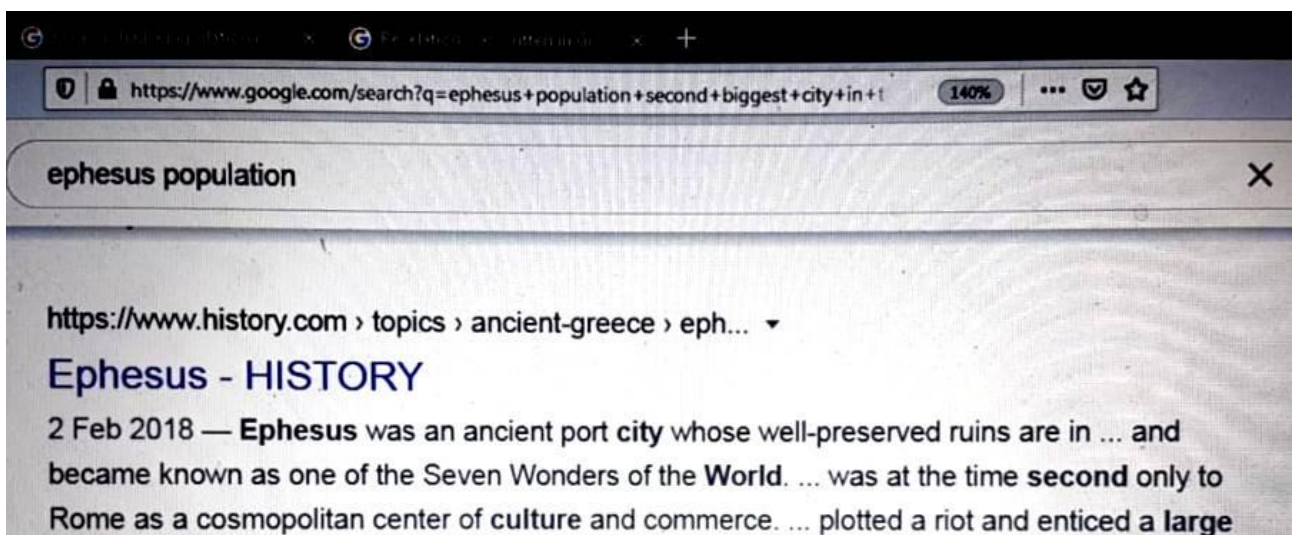
**Historici zeggen dat de stad Efeze meer dan 250.000 mensen had in de 1e eeuw voor Christus rond de tijd van Jezus Christus. Ze zeggen dat het destijds de op een na grootste stad ter wereld was**



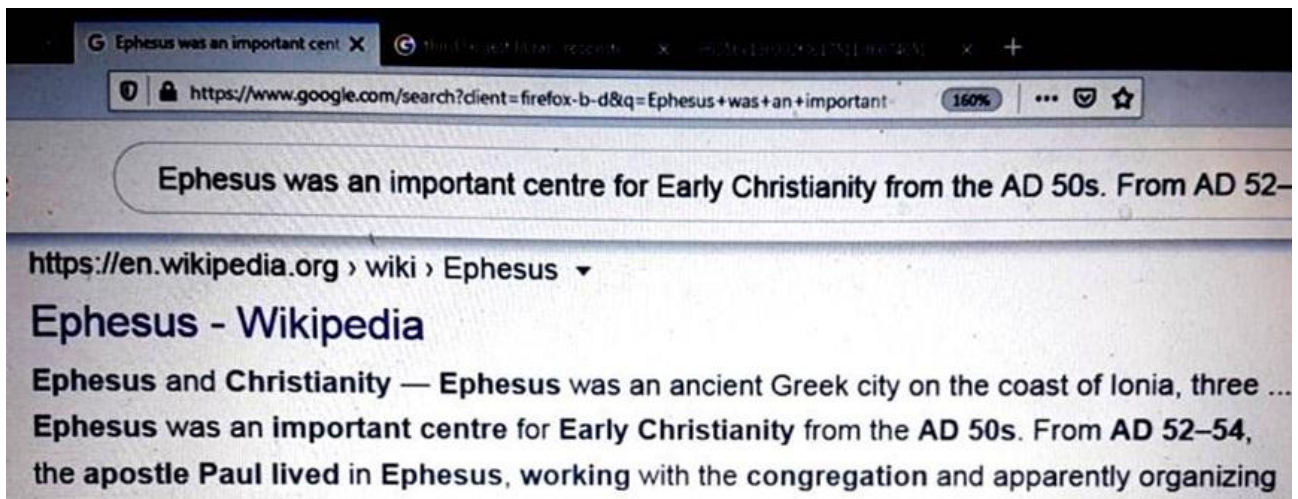
**Historici zeggen dat de Celsus-bibliotheek in Efeze de derde grootste bibliotheek van de antieke wereld was**



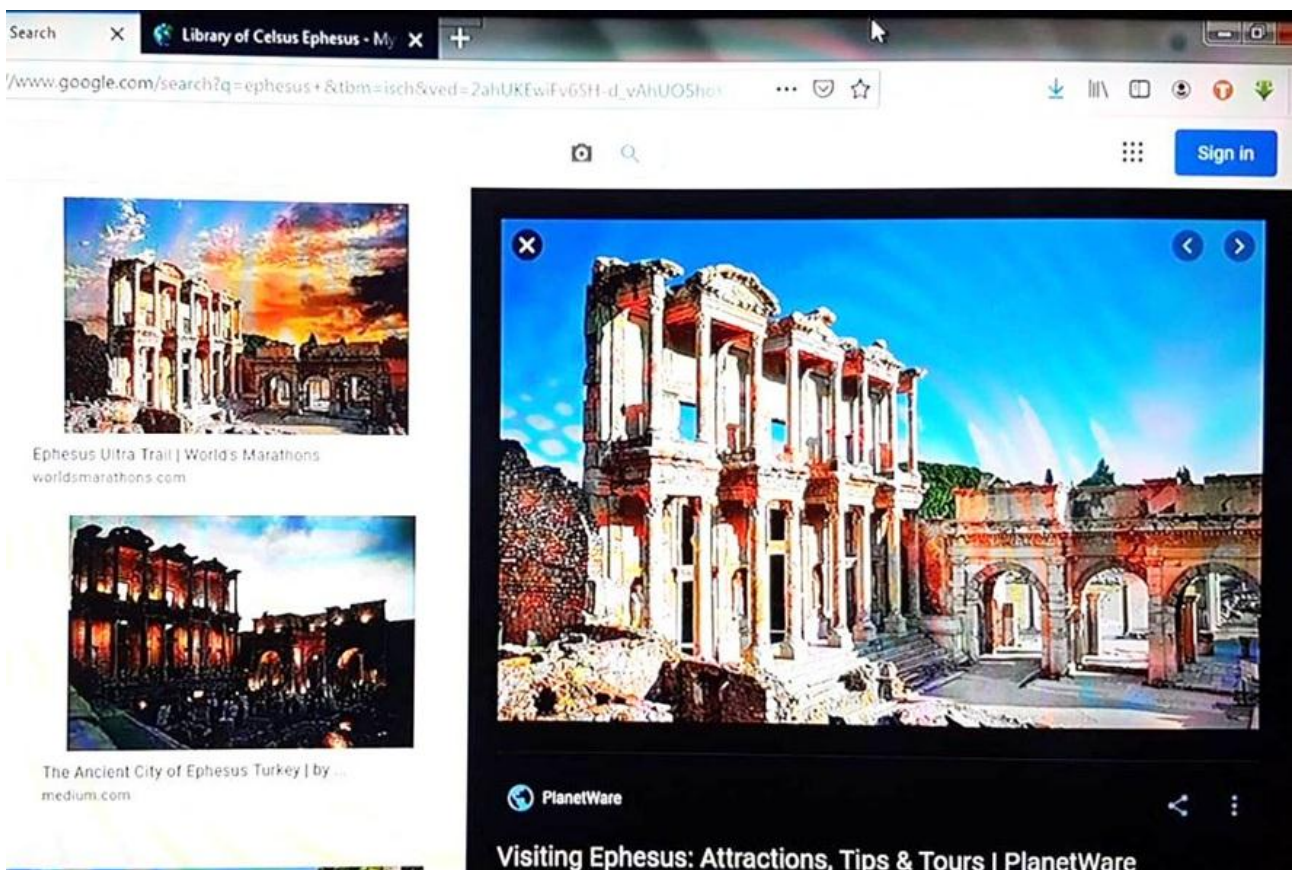
**Historici zeggen dat de bibliotheek van Celsus ongeveer 12.000 oude rollen heeft gehad**



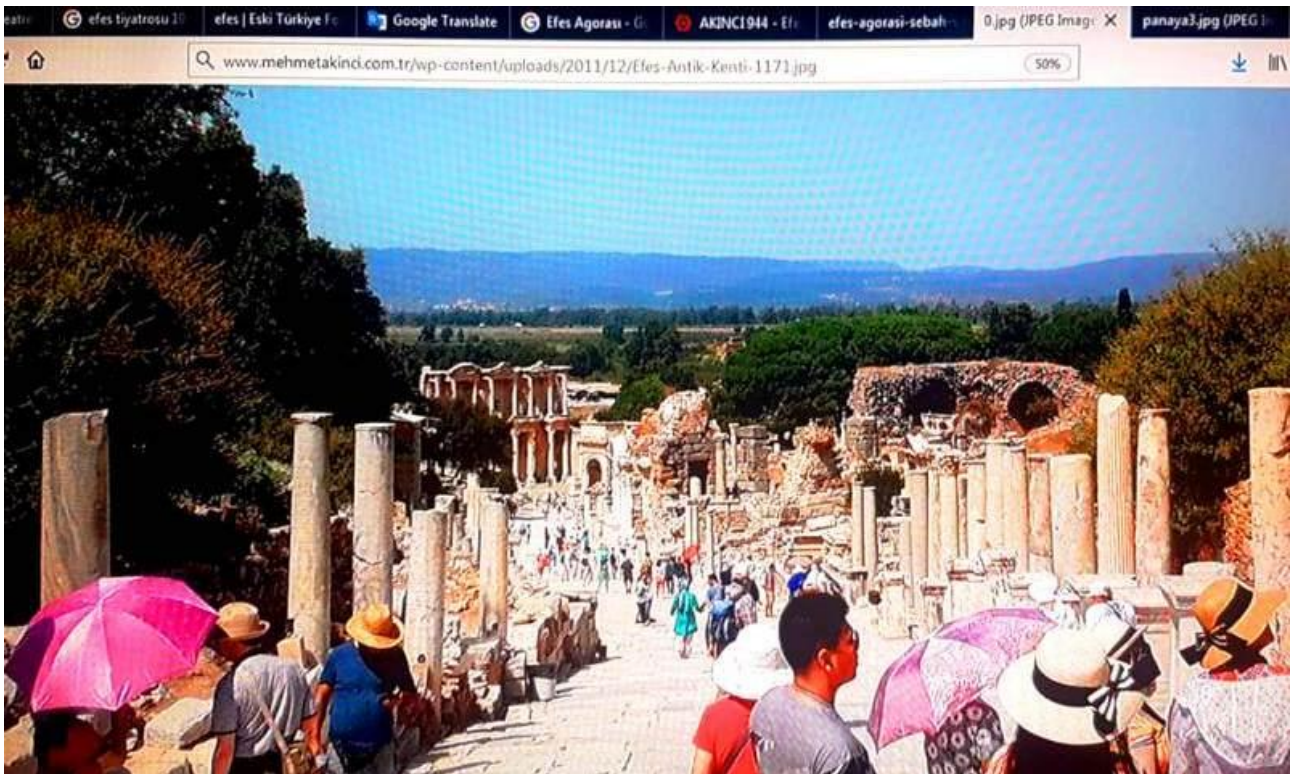
**Historici zeggen dat Efeze een van de zeven wereldwonderen was en na Rome de belangrijkste stad was**



Historici vertellen de wereld dat Efeze een belangrijk centrum van het vroege christendom was. Historici zeggen dat de apostel Paulus in Efeze woonde. De apostel Paulus is ook bekend als Sint-Paulus of Saulus van Tarsus. Historici zeggen dat hij een van de belangrijkste mensen in het vroege christendom was



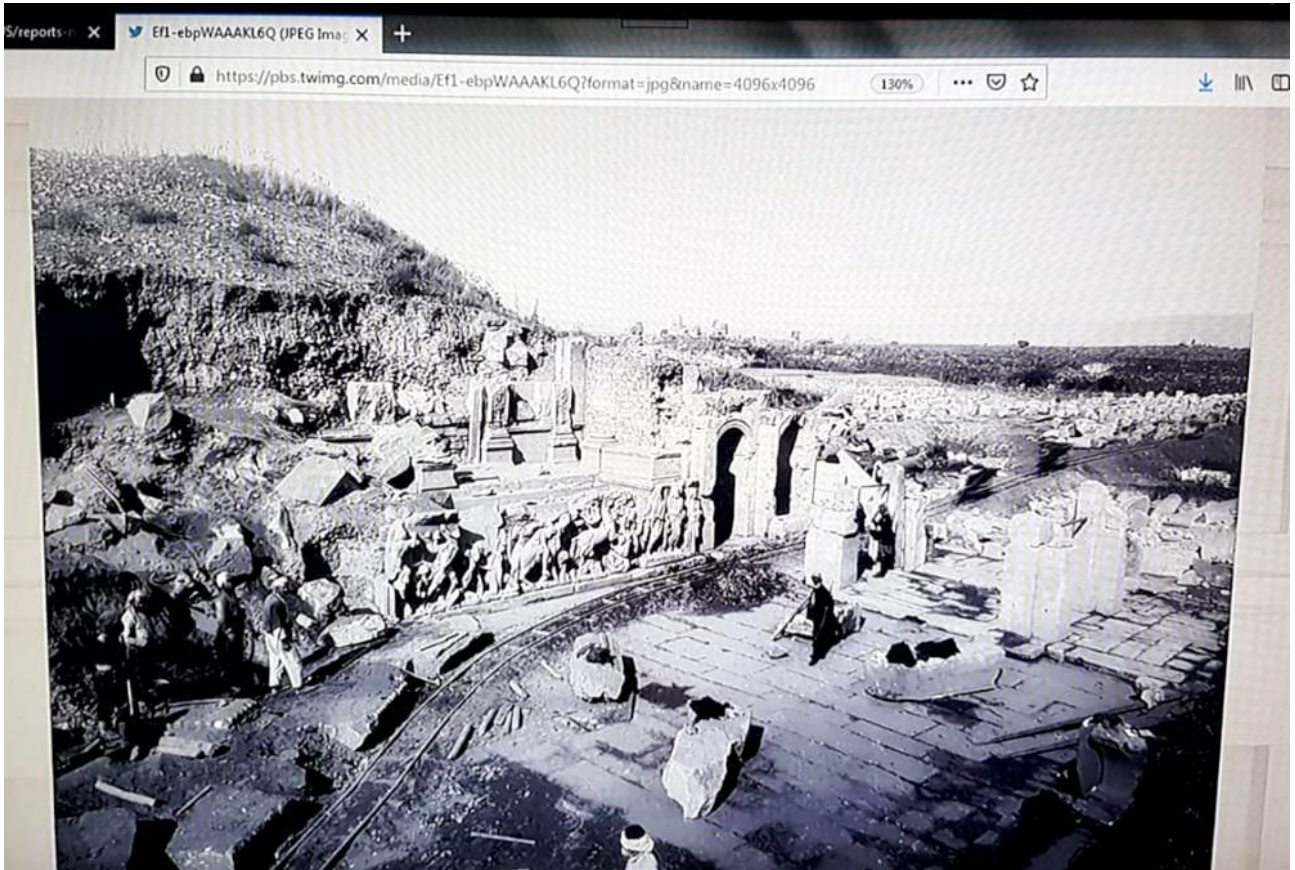
De foto hierboven toont de stad Efeze vandaag. Het grote gebouw staat bekend als de Celsus-bibliotheek



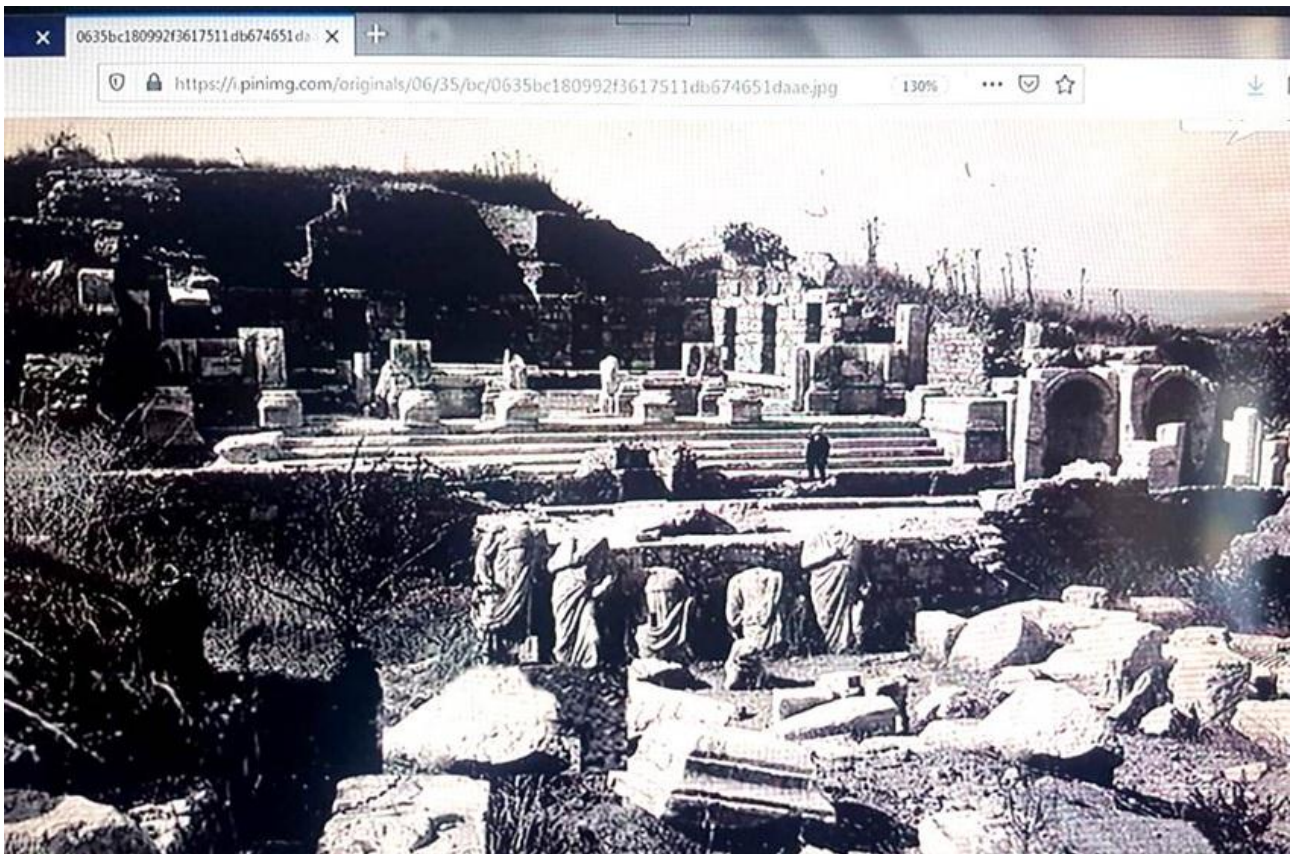
**De foto hierboven toont de stad van het oude Efeze vandaag**



**De foto hierboven toont dezelfde plaats rond 1900. Het oude Efeze was er niet. Er waren ruïnes uit de 19e eeuw, veel vergelijkbare ruïnes zijn overal in Europa te vinden**



**Hier is dezelfde plaats in 1903 en de plaats ziet er anders uit en de Celsus-bibliotheek is er niet. Er zijn mensen aan het werk op de site. Onderzoekers concludeerden dat deze mensen de plaats bouwden en de stad Efeze creëerden**

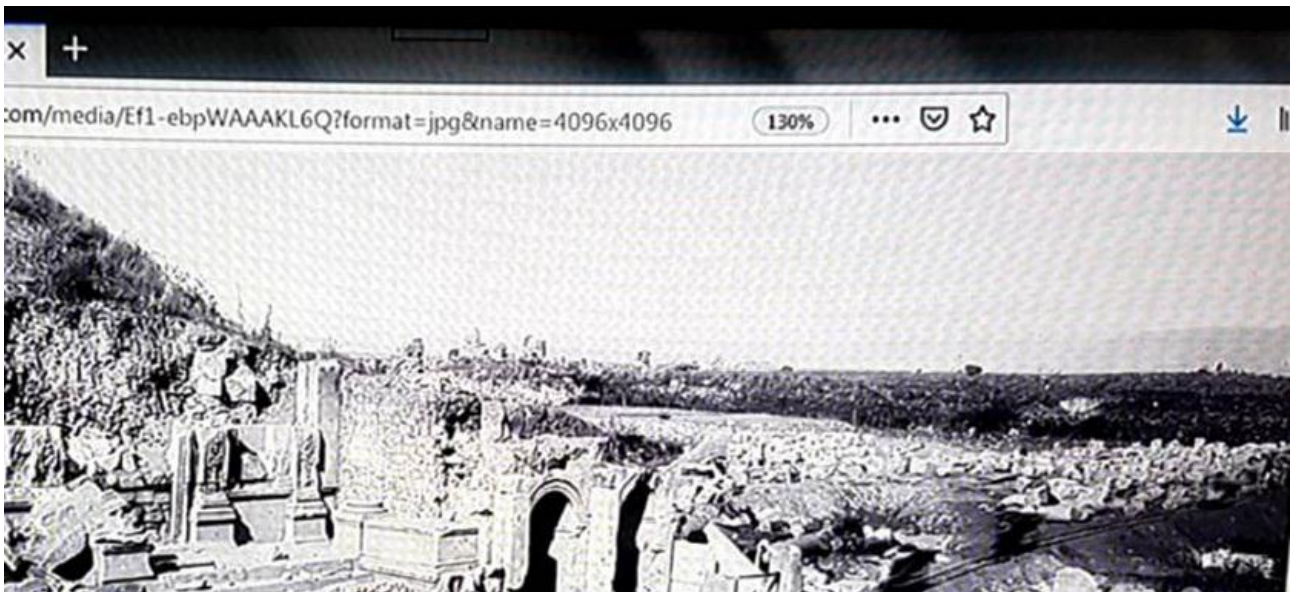


**De plaats ziet er totaal anders uit.**

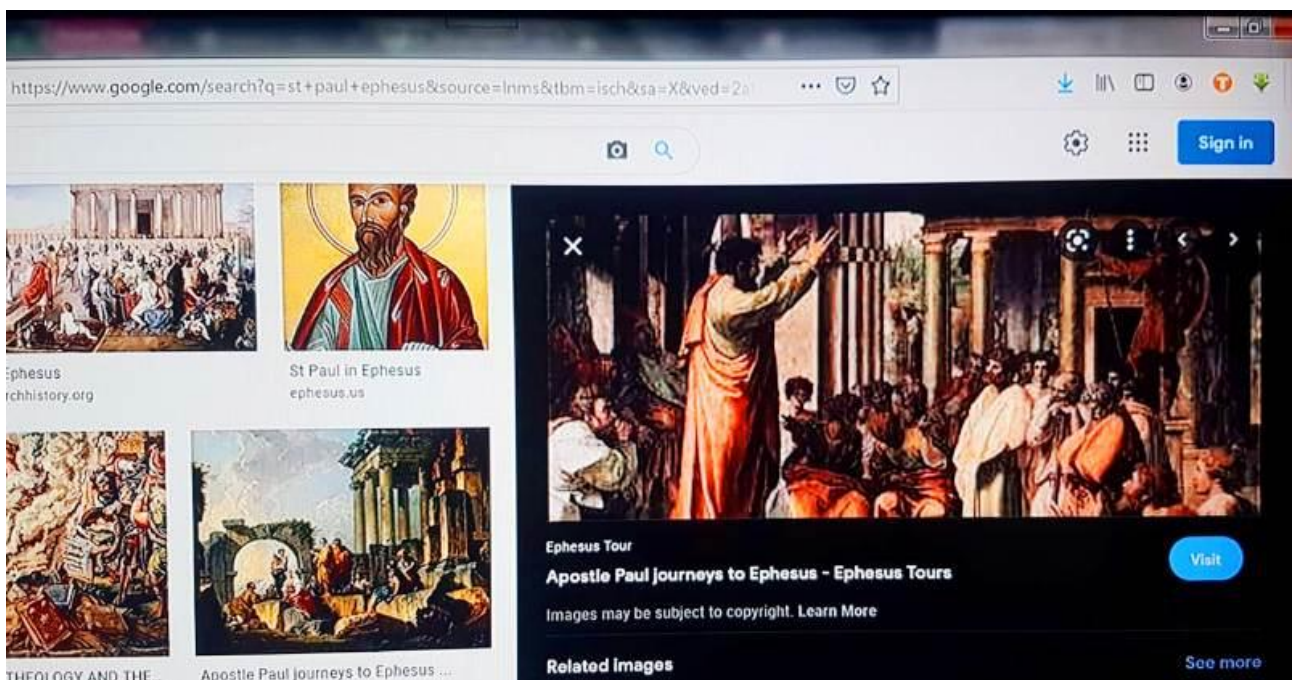




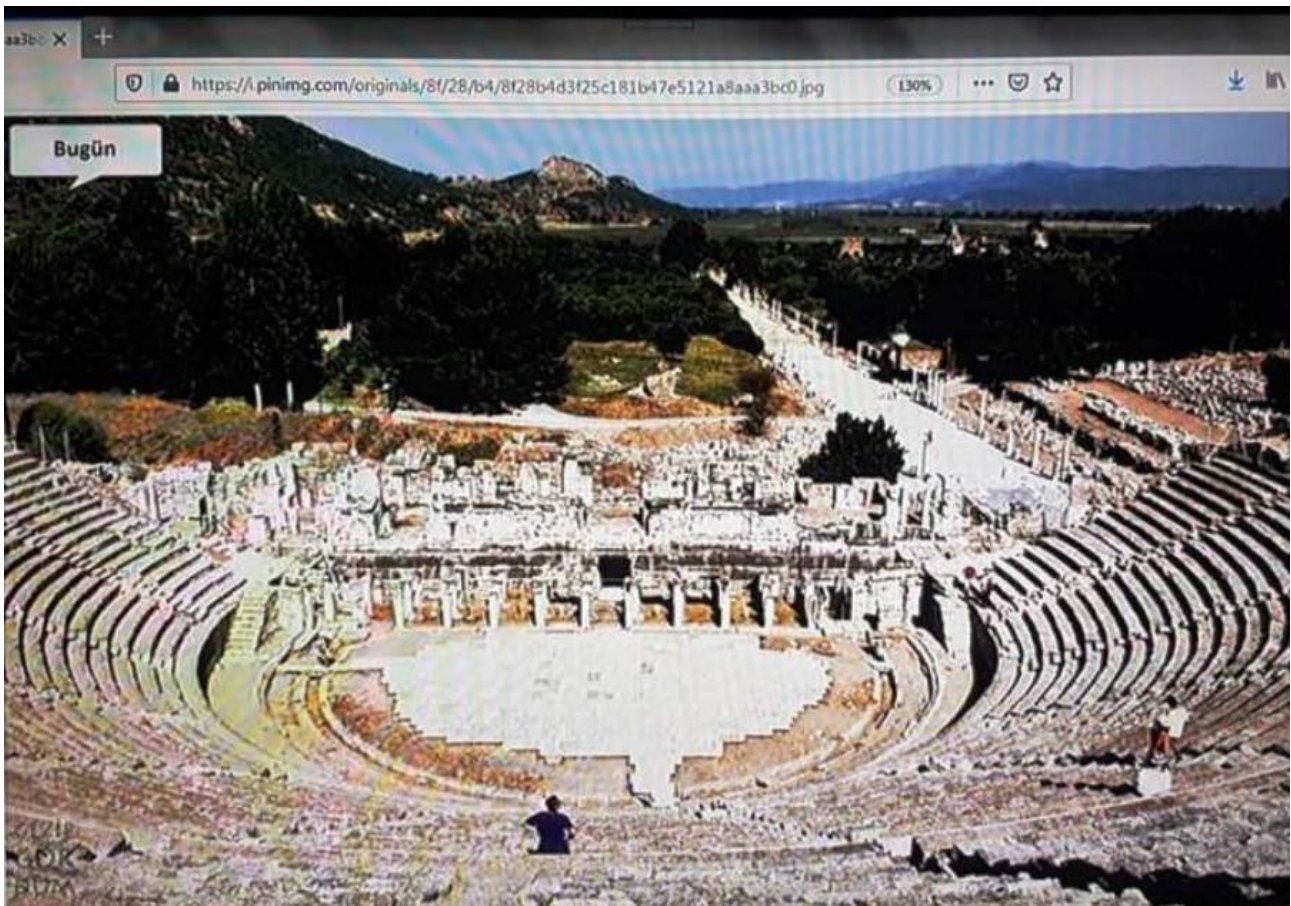
**En hier is het vandaag. Historici zeggen dat het allemaal wederopbouw was. Historici zeiden hetzelfde over Stonehenge en vele andere plaatsen in de wereld**



**Onderzoekers onderzochten het gebied rond Efeze en het gebied rond het theater van Efeze en ontdekten dat er in 1900 bijna niemand woonde.**



**Maar - hoe zit het met Saint Paul? Hij woonde in Efeze, nietwaar? Dat is wat het christendom zegt. Dat zeggen historici**



**Ephesus Theatre-gebied vandaag - bijna niemand woont daar vandaag in dat gebied**

**Volgens historici was Efeze de op een na grootste stad ter wereld met meer dan 250.000 inwoners in de 1e eeuw voor Christus**



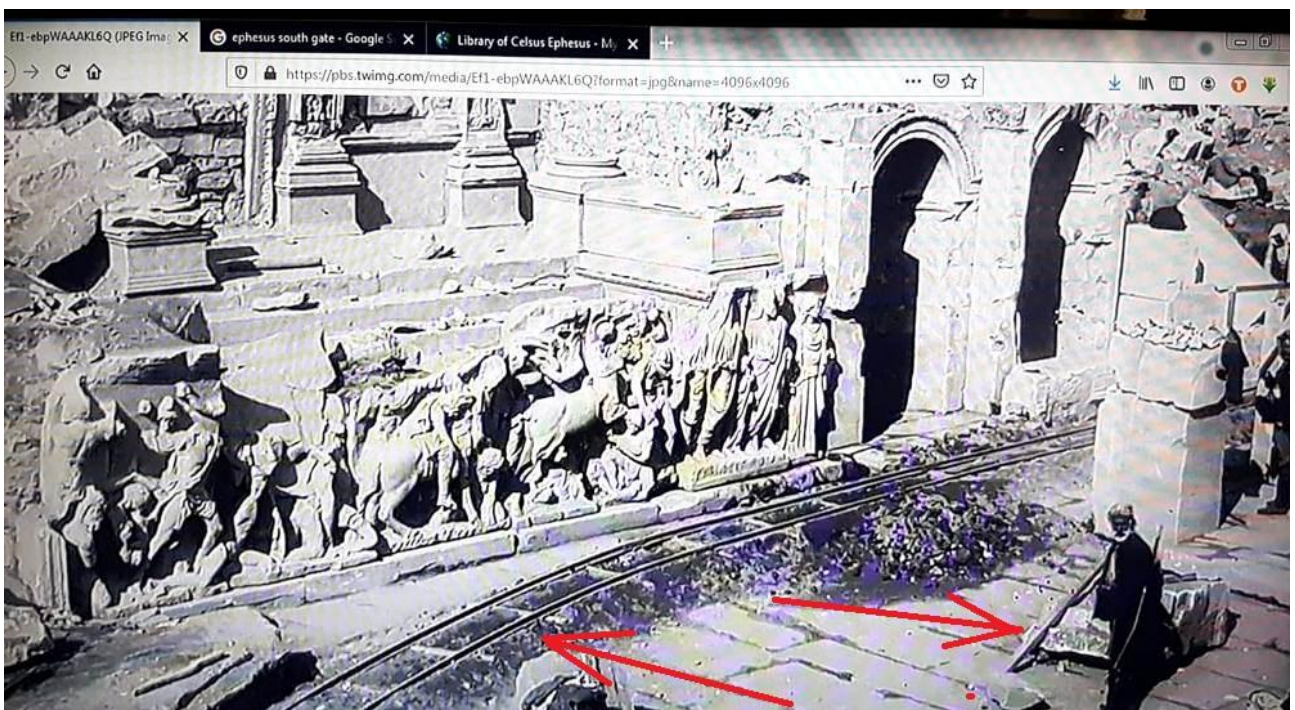
**Dezelfde plaats in de late 19e eeuw, bijna niemand woonde daar ook in die tijd. Op de foto hierboven zijn werknemers te zien die op de plek werken. Wat waren ze aan het doen?**

**Onderzoekers concludeerden dat deze mannen de plek aan het bouwen waren. Spoorlijnen zijn ook te zien op de plaats**

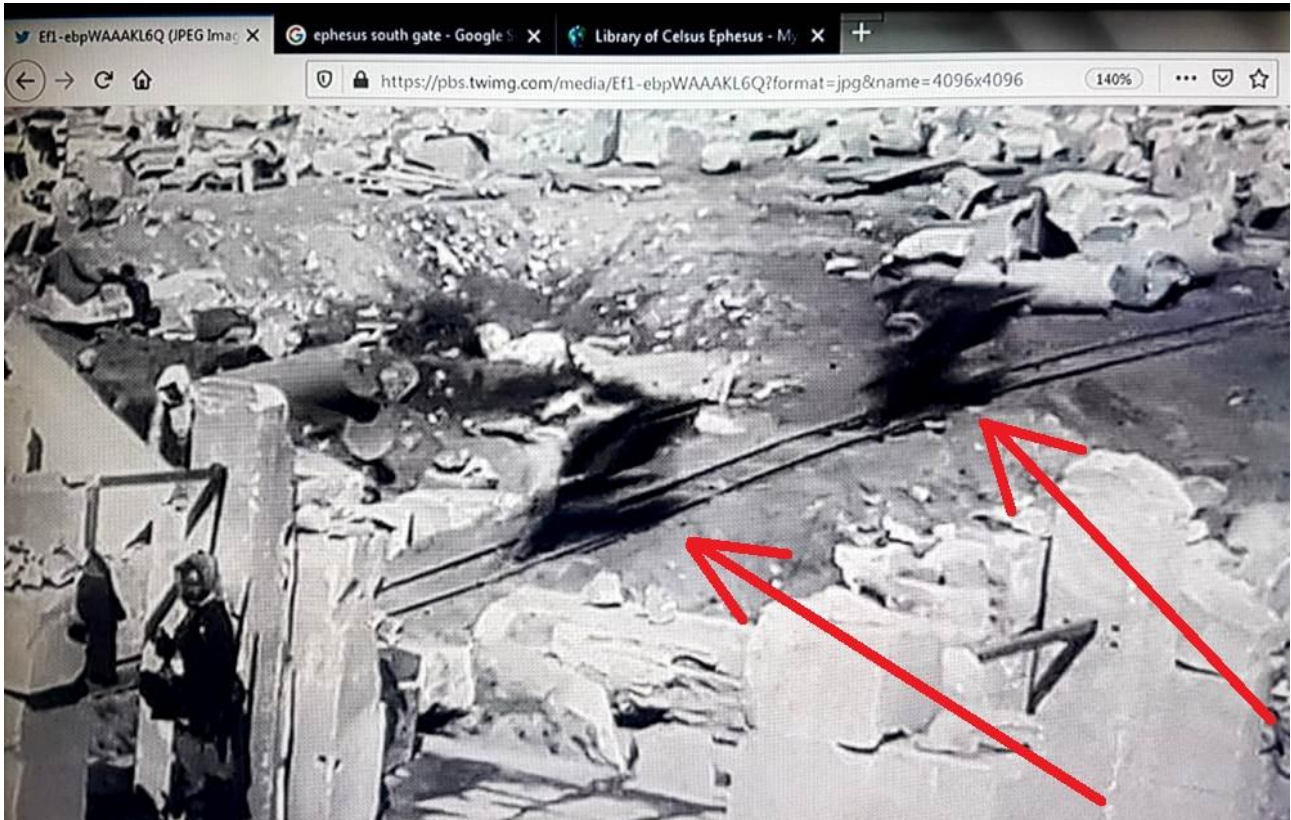
**Het bewijsmateriaal toonde niet aan dat er in het verleden honderdduizenden mensen in het gebied hadden gewoond**



Onderzoekers onderzochten het fotobewijs van Efeze uit 1903. De foto hierboven toont gebieden die vergroot zijn, en getoond in de onderstaande foto's



**Er waren moderne metalen constructie staven op de plaats - waarom?  
Er was daar een moderne spoorlijn, waarom? De beelden en sculpturen  
en stenen zagen er allemaal totaal nieuw uit. De arbeiders zagen er  
onervaren uit**




**De stenen op de foto zagen er allemaal totaal nieuw uit. Er bewegen  
dingen op het "spoor". Omdat ze in beweging waren, zijn ze niet  
duidelijk te zien op de foto**

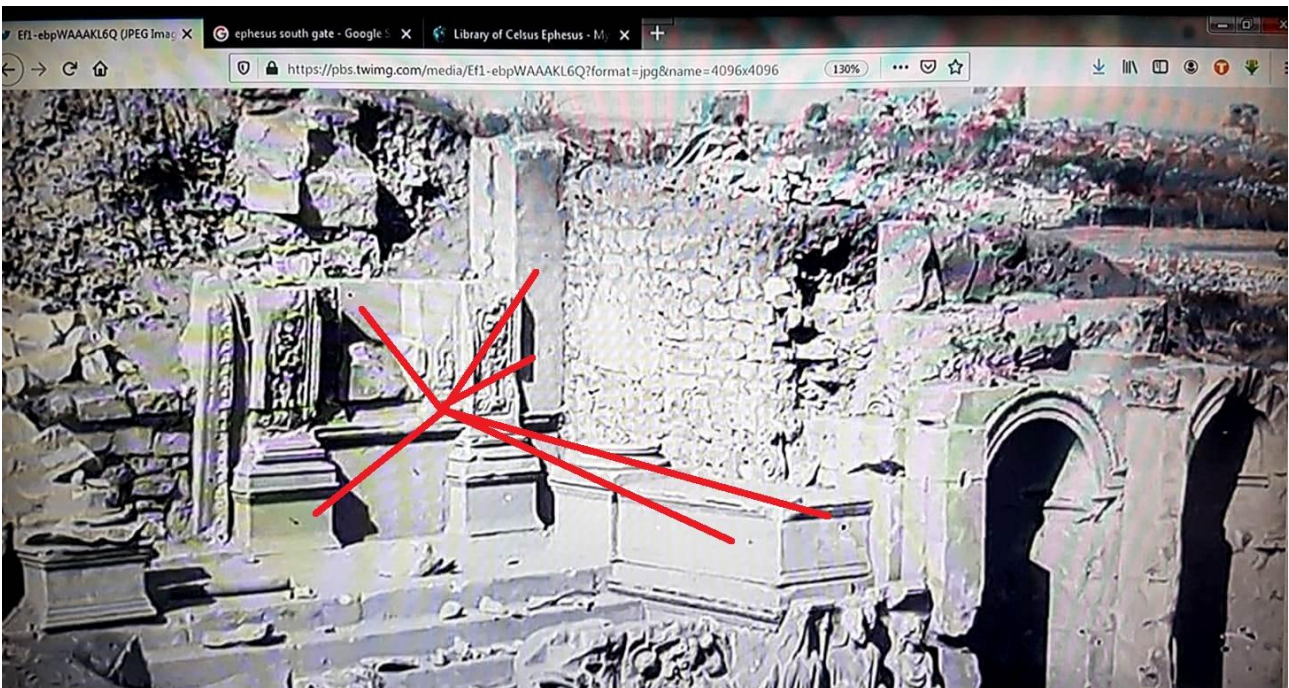
**Het was duidelijk dat er dingen naar de plek werden gebracht die elders  
waren gemaakt**



**Er zijn metalen constructie staven te zien, die werden gebruikt om de constructie te ondersteunen. Moderne boorgaten zijn op veel plaatsen in de blokken te zien**



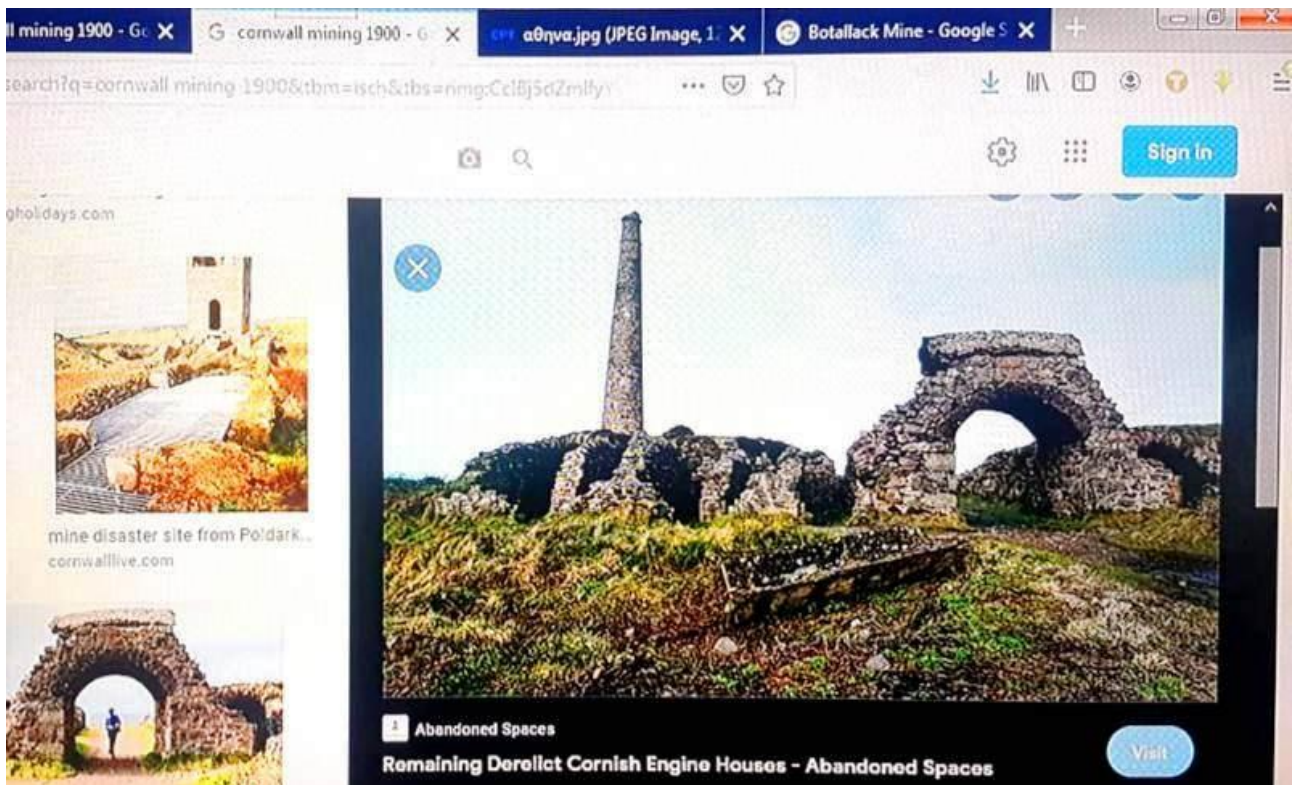
**Foto hierboven toont een nadere blik op de boorgaten**



**De stenen op de foto hierboven zagen er bijna uit alsof ze nieuw waren en niet 2000 jaar oud. Er waren het boren van gaten in de stenen**



**Foto hierboven toont een nadere blik op de boorgaten. Onderzoekers concludeerden dat de oude stad Efeze niet duizenden jaren oud was en nep was. De stad was oplichterij en is recentelijk gebouwd**



**De foto hierboven toont de overblijfselen en ruïnes van een mijnbouwgemeenschap in Engeland uit de 19e eeuw. In heel Europa zijn veel vergelijkbare plaatsen te zien en ze lijken erg op hoe Efeze er oorspronkelijk uitzag vóór 1900. Efeze zag er helemaal niet oud uit**

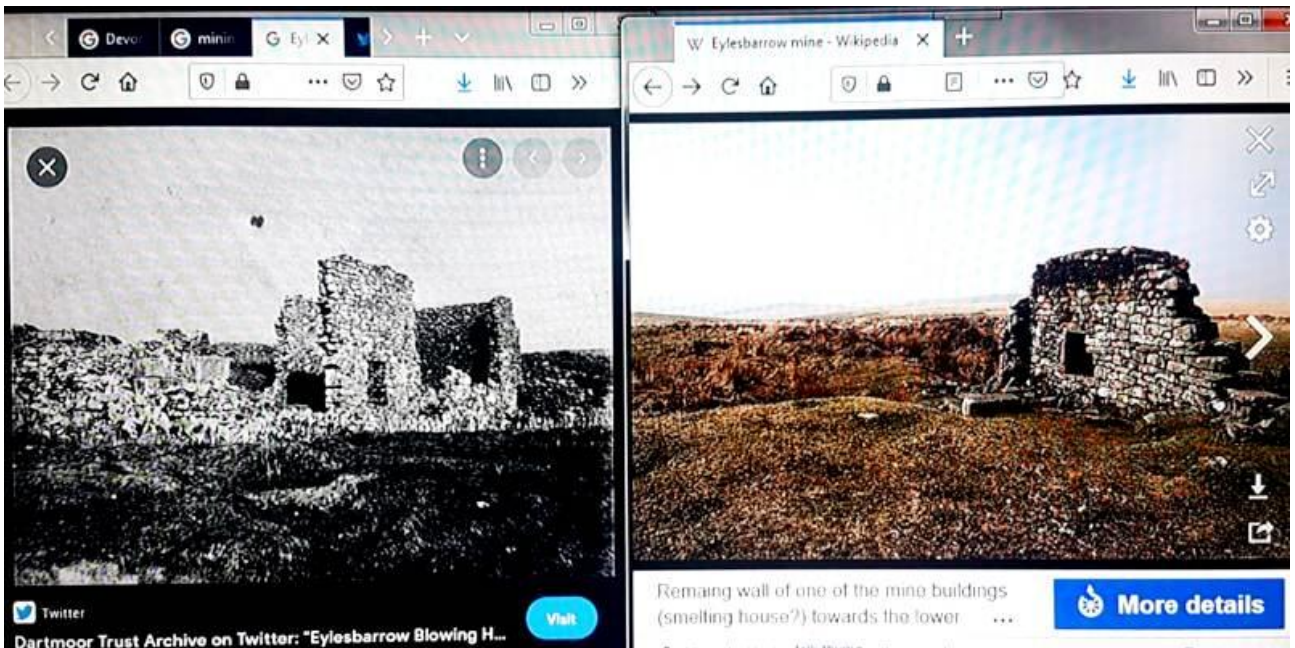




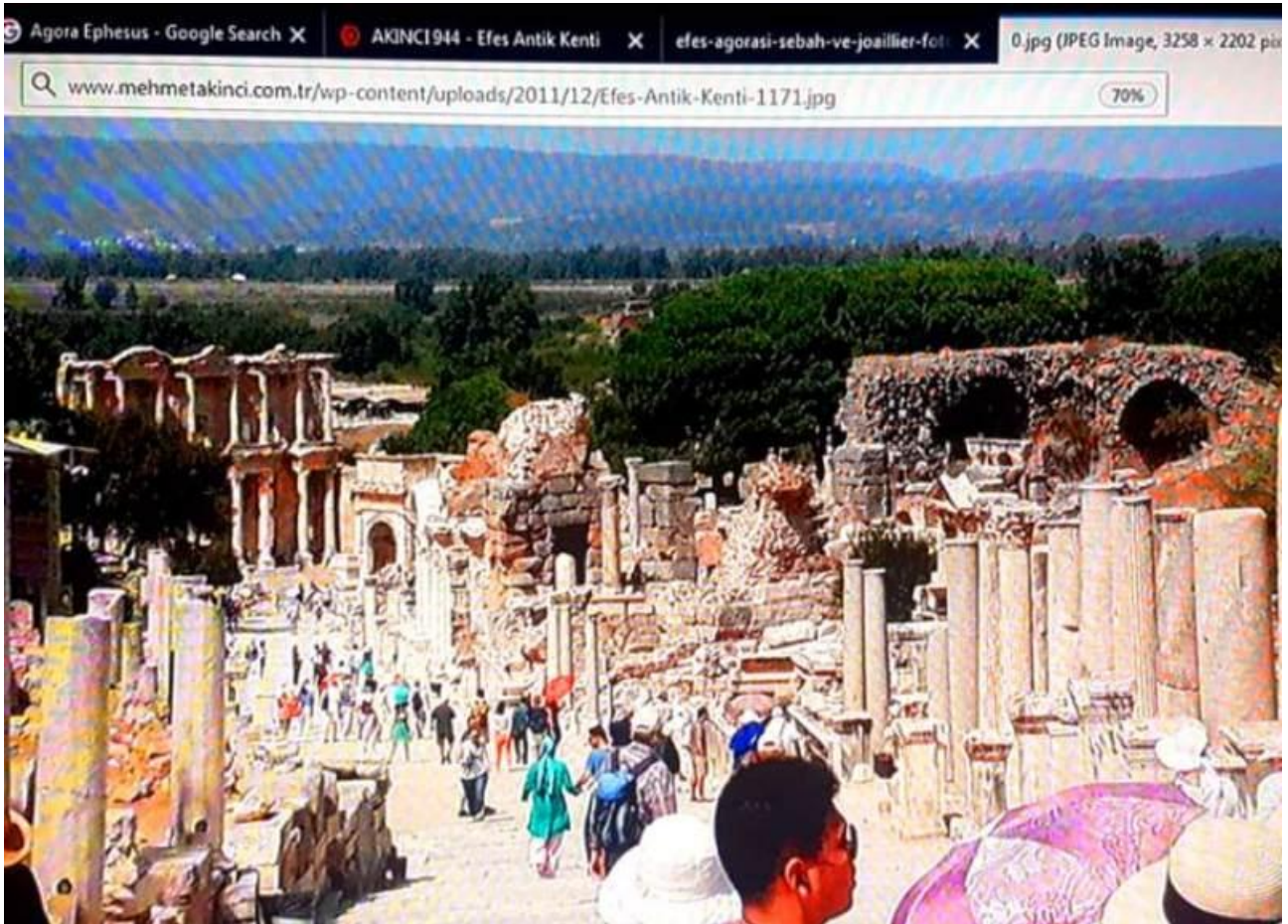
**Efeze vóór 1900**

**We kunnen het oude Griekenland hier niet vinden**

**Het oude Griekenland bestond niet**



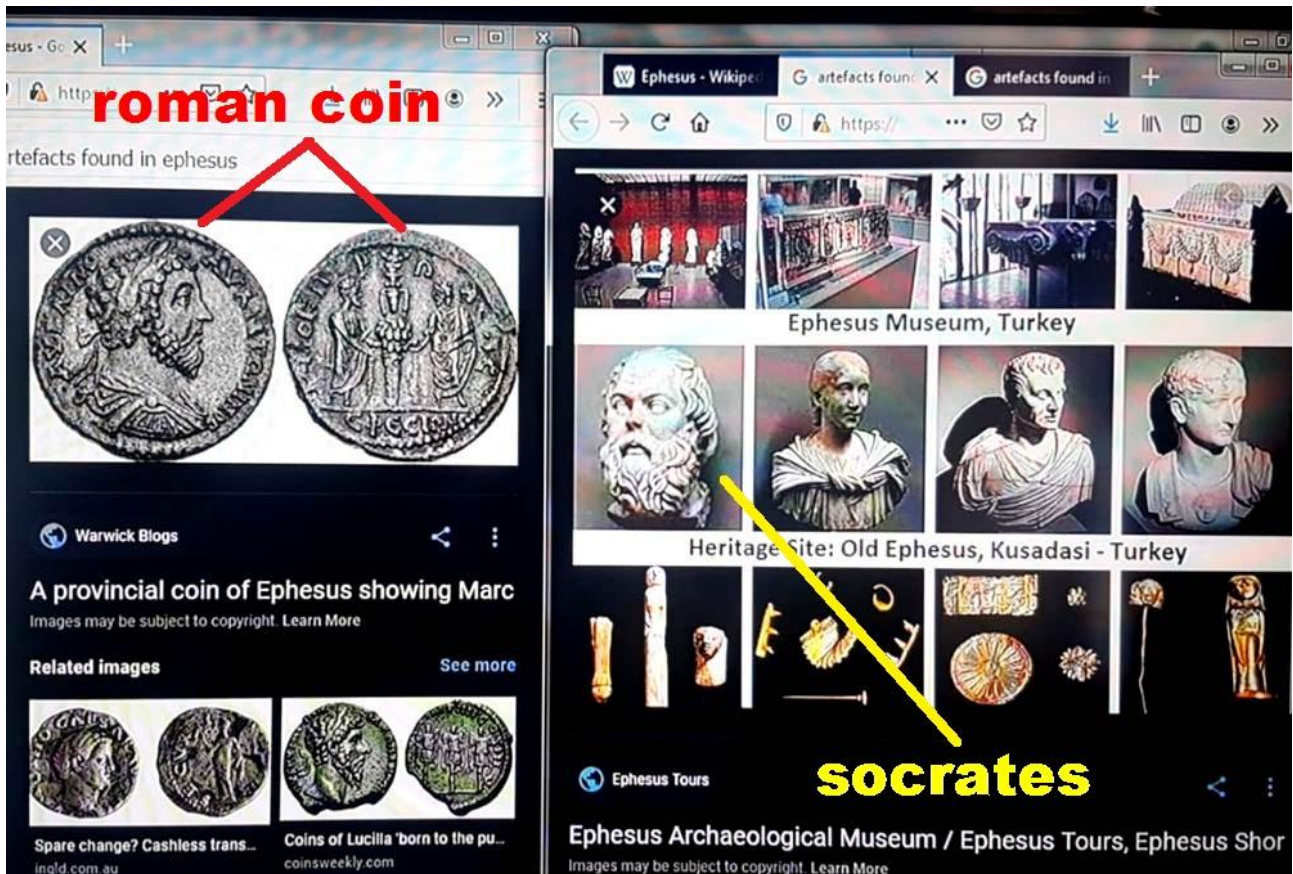
**De foto hierboven toont de overblijfselen van een ander mijncomplex in Engeland uit de 19e eeuw. Deze ruïnes komen veel voor. Efeze zag er hetzelfde uit als veel andere mijnsites uit de 19e eeuw. Het was voor onderzoekers duidelijk dat Efeze een mijnsite was. Het was duidelijk dat ze onlangs Efeze hebben gebouwd, en het was niet oud**



**Efeze vandaag**

**We vinden nu het oude Griekenland**

**Vandaag bestaat het oude Griekenland**



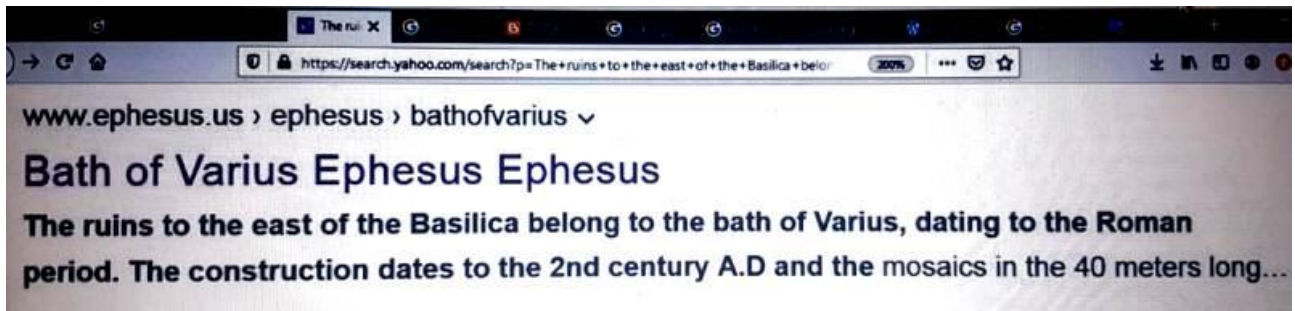
Historici zeggen dat er in Efeze veel verbazingwekkende historische voorwerpen zijn gevonden. Historici zeggen bijvoorbeeld dat daar een buste van Socrates is gevonden. Historici zeggen dat koolstofdatering de ouderdom van deze items heeft bewezen. Veel onderzoekers hebben aangetoond dat koolstofdatering een fraude is, maar dat verhaal is te lang om hier op te noemen.

Op de foto hierboven is ook een munt te zien. Historici zeggen dat dit een Romeinse munt is die in Efeze werd gevonden. Historici zeggen dat de ene kant van de medaille de Romeinse keizer toont die over Efeze regeerde toen het Romeinse rijk de macht overnam. Historici zeggen dat de andere kant van de medaille een lokaal oud-Grieks beeld laat zien.

Historici zeggen dingen als - de oude Romeinen bewonderden Griekenland vanwege zijn hogere cultuur, en daarom accepteerden ze dergelijke dingen op hun munten

Onderzoekers concludeerden dat Efeze niet oud was en dat alles wat historici laten zien niets anders is dan bedrog. Onderzoekers concludeerden dat de nepbeelden en gebouwen en kunstvoorwerpen op

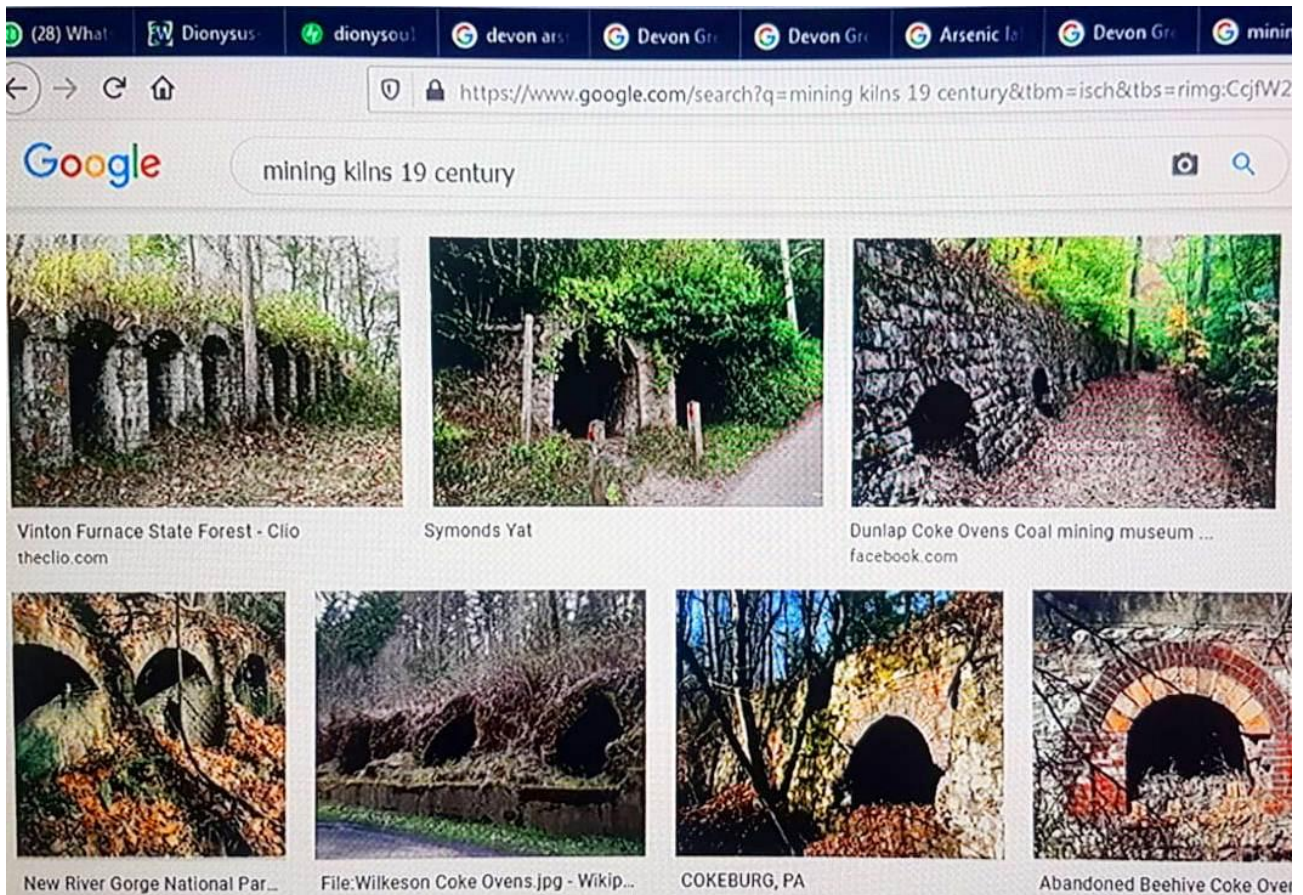
**frauduleuze wijze waren gemaakt om de nepgeschiedenis te evenaren.  
Het was allemaal een grote grap en een grote leugen**



**Historici zeggen dat er Romeinse baden zijn in Efeze. Historici zeggen dat Efeze een deel van het Romeinse rijk werd. De baden heten: - de Thermen van Varius. Historici zeggen dat de baden uit de tweede eeuw na Christus stammen.**



**Foto hierboven - de Thermen van Varius**




**De foto hierboven toont overblijfselen van veel verschillende mijnsites, uit de 19e eeuw. Het lijkt erg op de Thermen van Varius in Efeze. Er zijn veel vergelijkbare plaatsen over de hele wereld uit de 19e eeuw. Het was duidelijk dat historici leugens vertelden. De geschiedenis van het oude Griekenland, het oude Rome en Efeze was een leugen**

athens acropolis view - Google Search Google Translate

<https://translate.google.com/translate?sl=el&tl=en&u=https://theancientwebgreece.wordpress.com>

Greek To: English

**GATE OF HADRIAN**



View of Athens from the Acropolis. We see the gate of Hadrian, the columns of the temple of Olympian Zeus, the first houses of the Mets and part of Hymettus, 1880.

**Foto hierboven - Oost-Athene vanaf de Akropolis 1880**

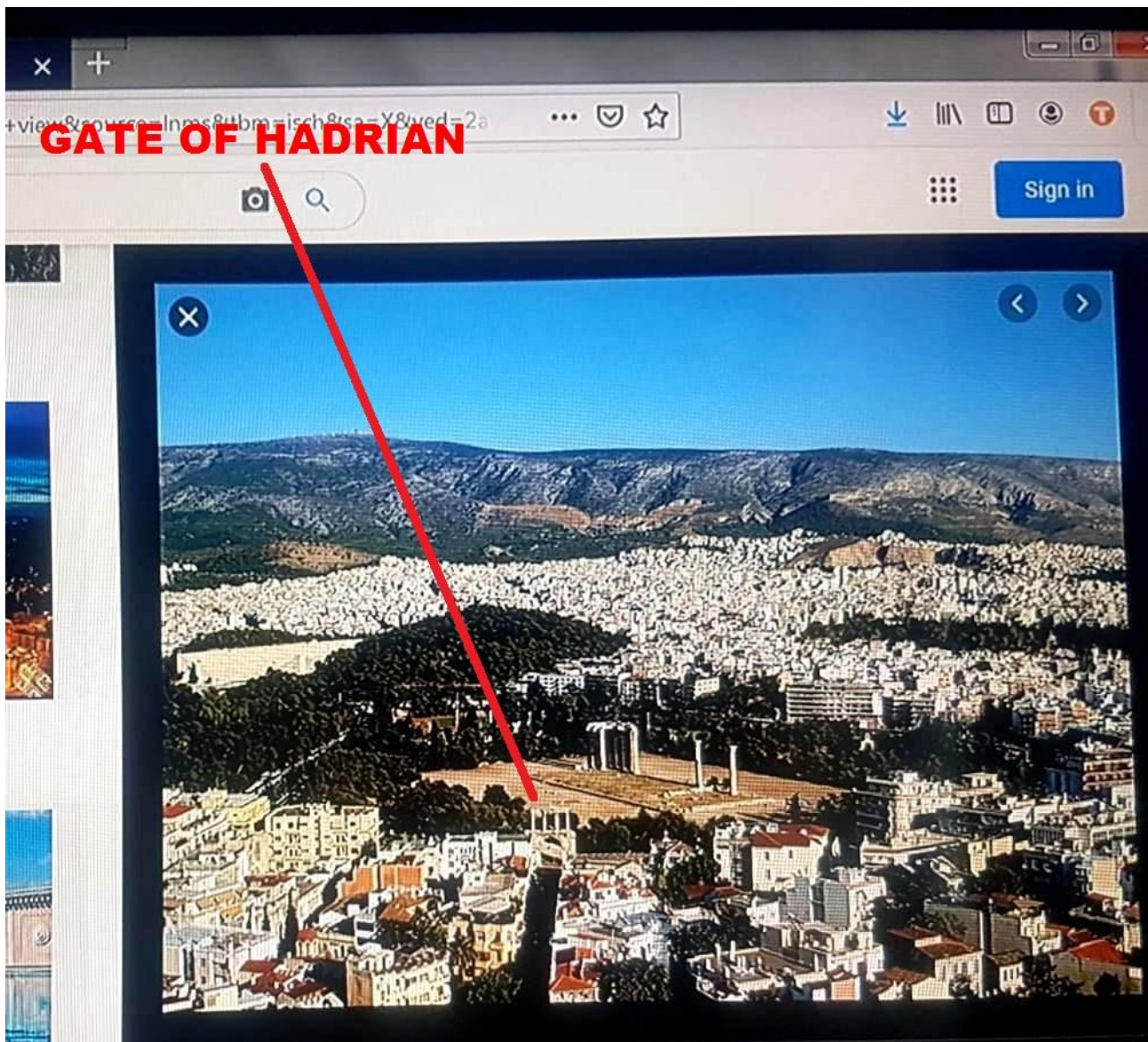
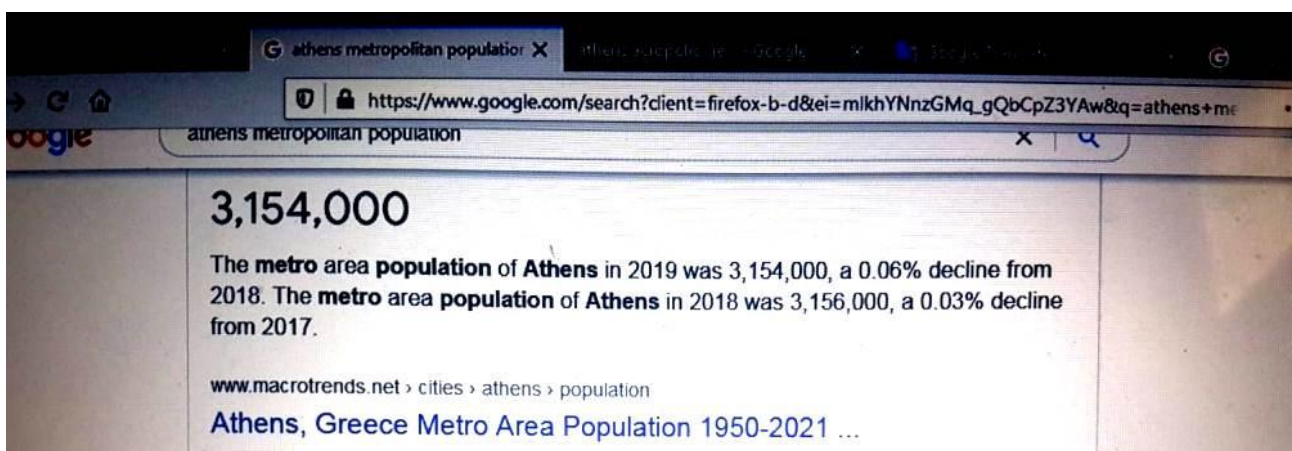


Foto hierboven - Oost-Athene vanaf de Akropolis vandaag



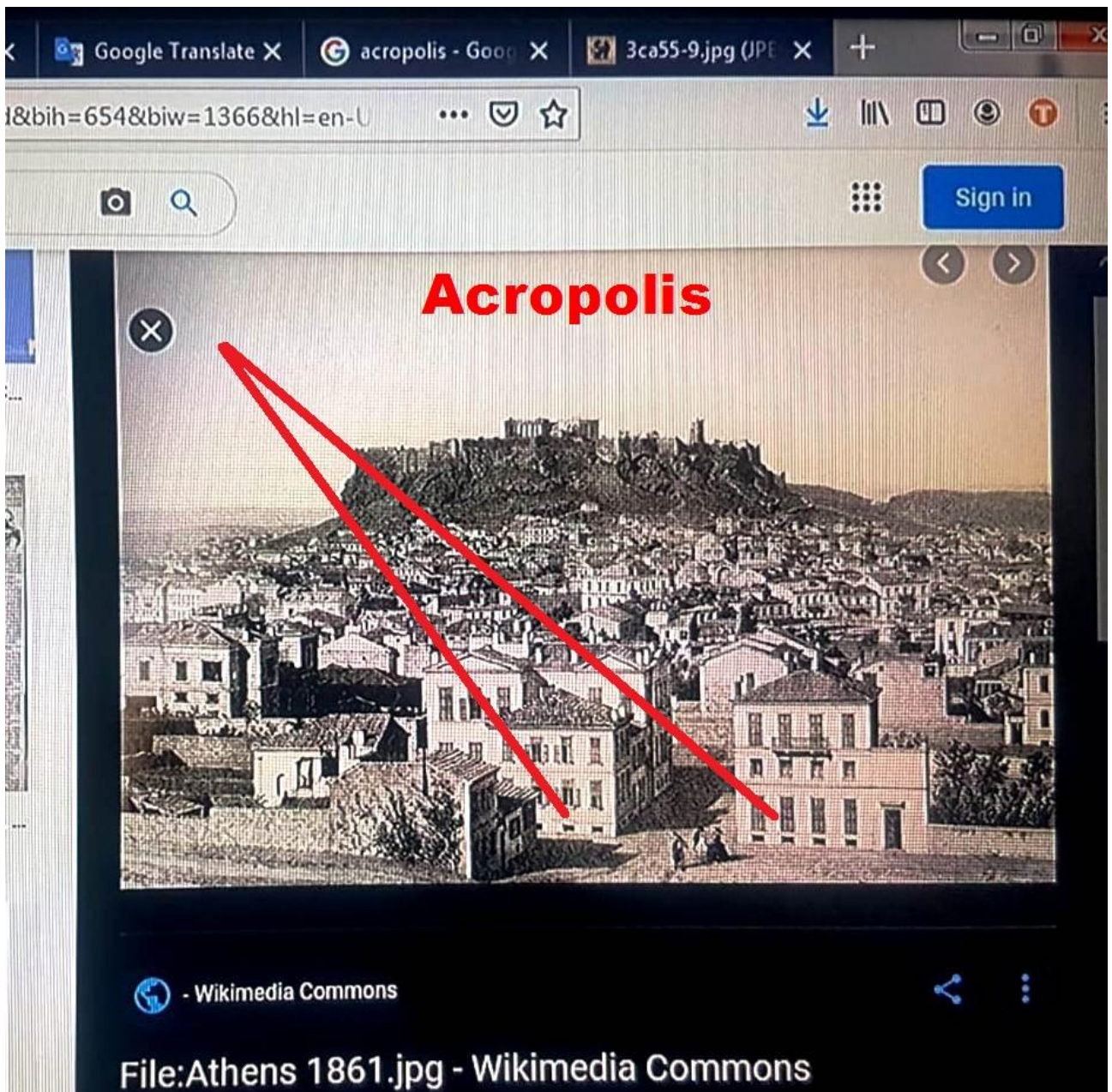
In 2020 telde het grotere Athene ongeveer 3 miljoen mensen. Als je Athene van 1880 tot nu vergelijkt, zag de stad er bijna leeg uit.



**Volgens historici was Athene zo'n 3000 jaar geleden een geweldige stad. Onderzoekers probeerden zich voor te stellen hoeveel mensen 3000 jaar geleden in Athene woonden. Het bewijsmateriaal toonde niet aan dat 3000 jaar geleden veel mensen in deze stad woonden**

**Historici stellen dat Athene 2500 jaar geleden ongeveer 100.000 mensen in de stad had, maar het bewijsmateriaal heeft dit niet aangetoond**





De foto hierboven is een gravure die het gebied dichterbij de Akropolis tussen 1865 en 1910 laat zien. Onderzoekers merkten op dat de stad er erg klein uitzag. Gebouwen zijn te zien met ramen die onder de begane grond doorgaan.



Onderzoekers schatten dat er in 1800 een paar duizend mensen in Athene woonden, misschien ongeveer 10.000 mensen. In 1850 woonde naar schatting ongeveer 90% van de mensen in Europa en Amerika in dorpen. Tegenwoordig woont bijna 90% van de mensen in steden

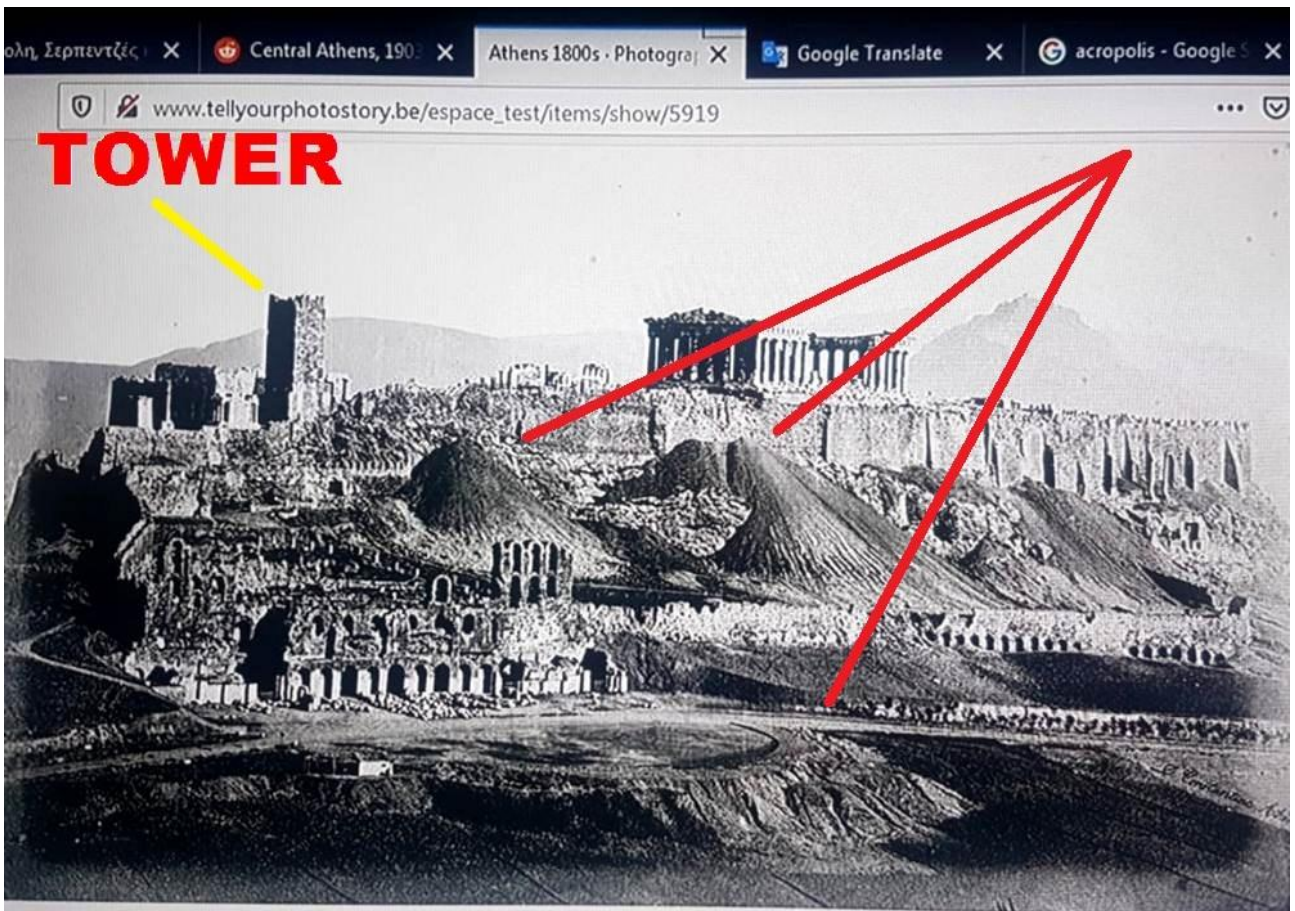


Foto boven - Akropolis van Athene rond 1860

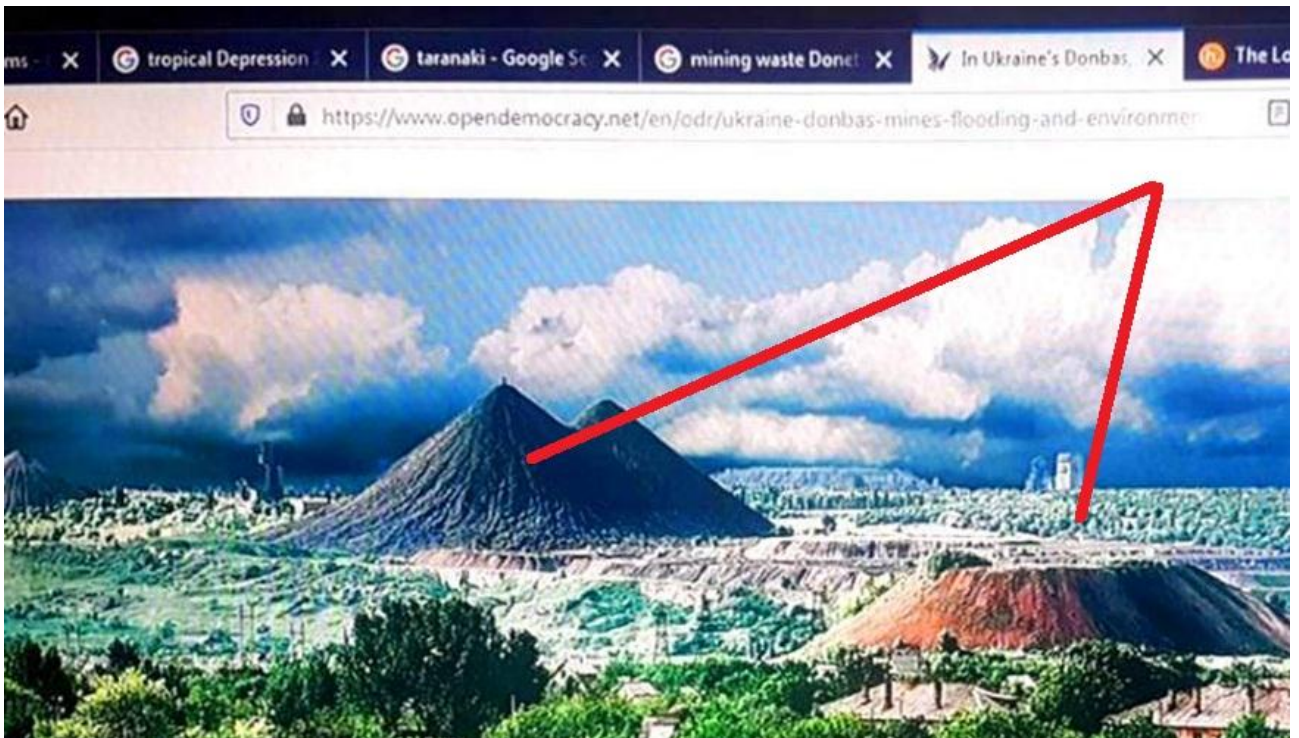


Foto boven shows - mijnafval bergen in de Donbass, Oekraïne

Onderzoekers merkten onmiddellijk een gelijkenis tussen het mijnafval overblijfselen die wereldwijd kan worden gezien en de heuvels die kan worden gezien in de buurt van de Akropolis in 1860.

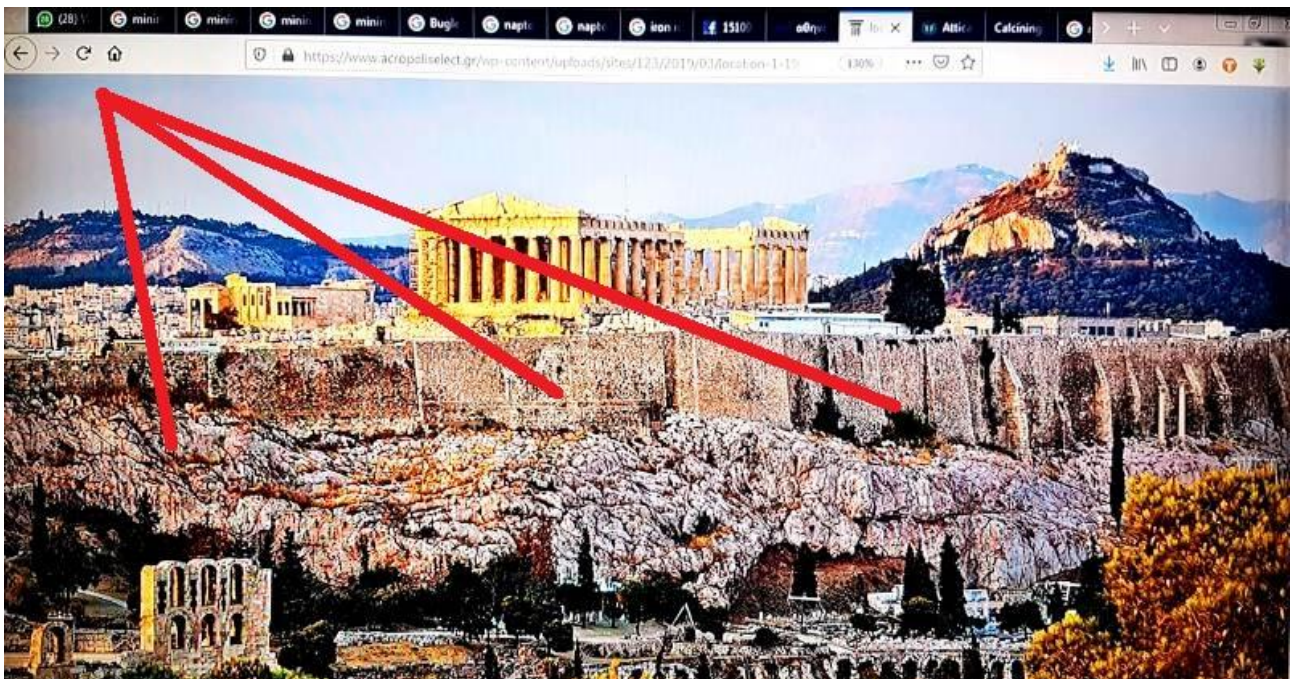
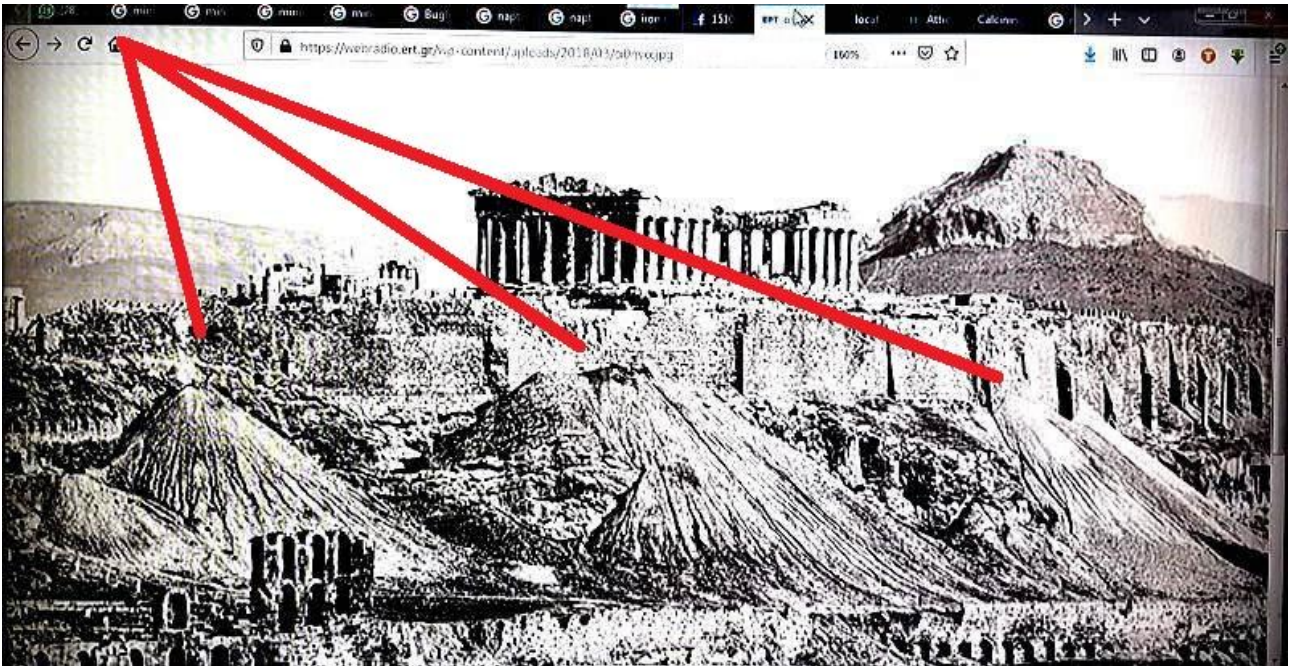


Foto hierboven - de Akropolis vandaag



**Foto hierboven - de Akropolis 1860**

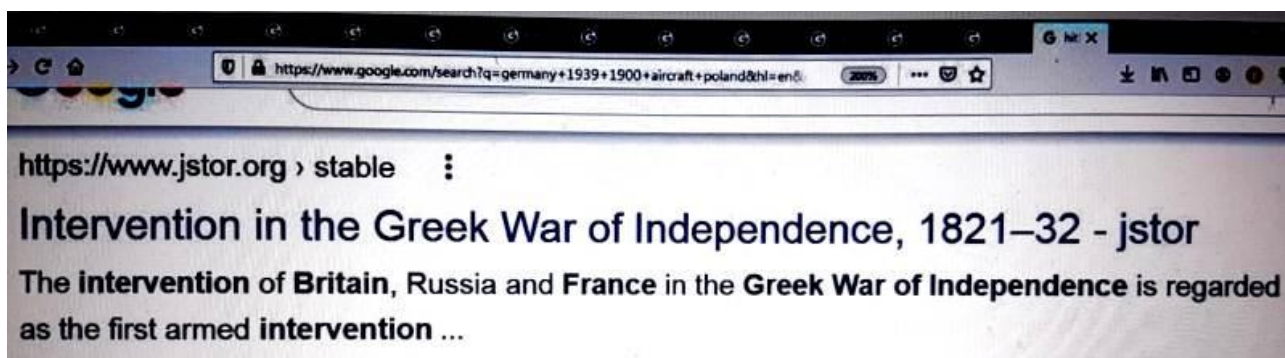
**Mijnafval is te zien in 1860**



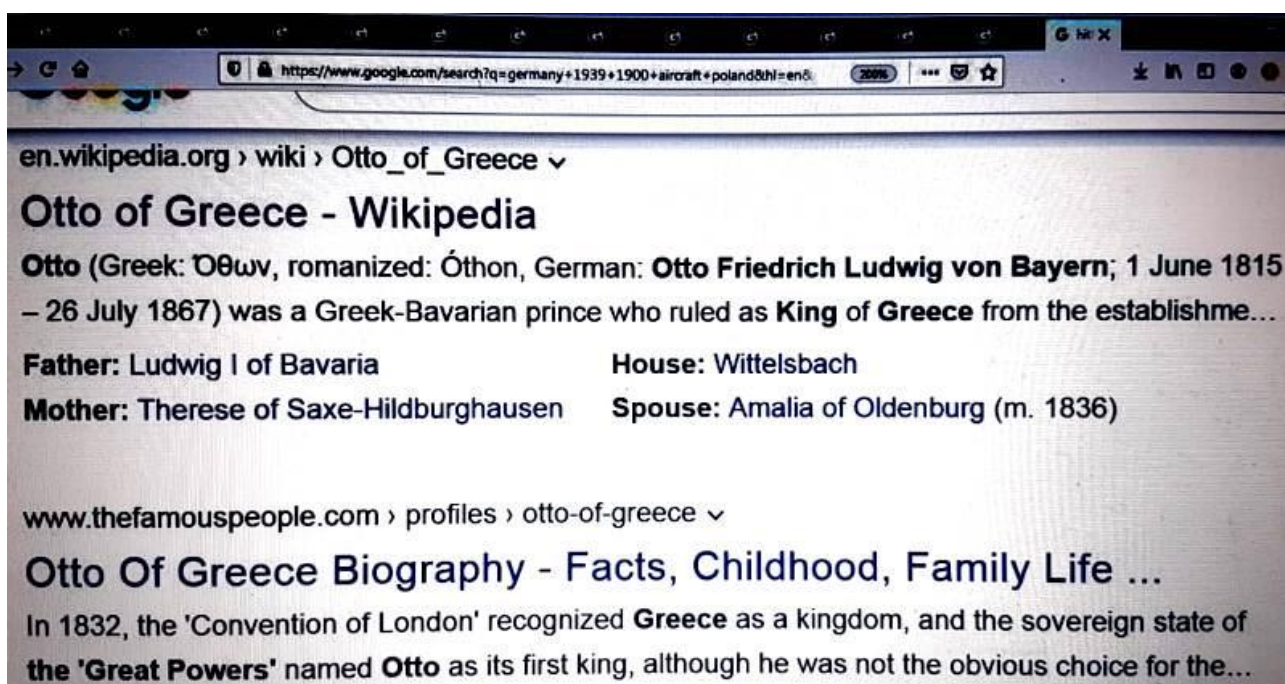
**Foto hierboven - een mijnsite in Cornwall, Engeland**

**De foto hierboven toont mijnafval en het ziet er hetzelfde uit als de Akropolis. Dit betekent dat er in het Akropolis-gebied mijnbouw was, of dat de plaats werd aangepast**

## Wat was er aan de hand?

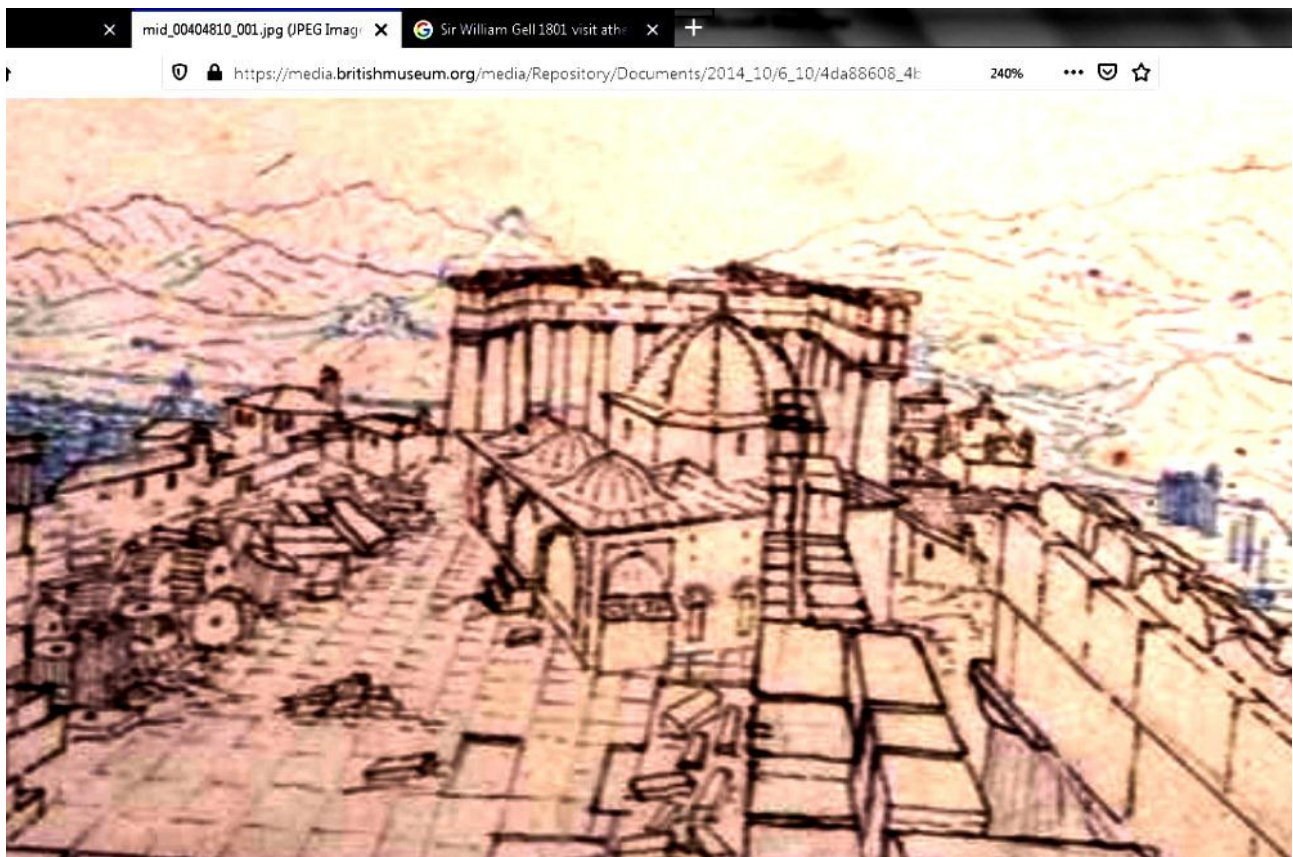


Historici zeggen dat Athene vóór 1820 deel uitmaakte van het Ottomaanse rijk. Het Ottomaanse rijk was een moslimrijk. Athene werd toen een deel van Griekenland na de Griekse Onafhankelijkheidsoorlog. Deze oorlog had zware betrokkenheid van de koloniale machten zoals Groot-Brittannië en Frankrijk en Rusland



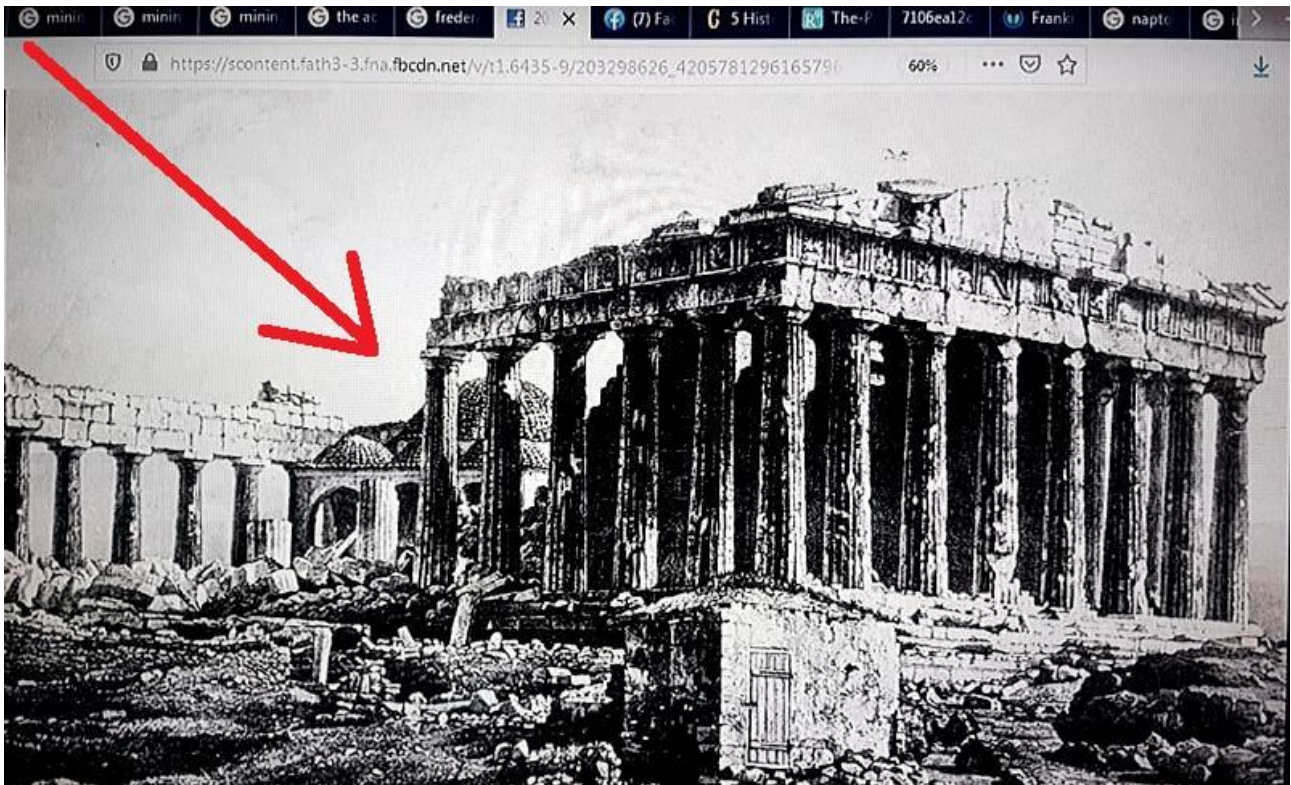
Een man genaamd Otto Friedrich Ludwig von Bayern, uit Beieren, Duitsland, werd door de Britten, Fransen en Russen en hun koloniale bondgenoten uitgeroepen tot koning van Griekenland. Ze vertelden de wereld dat deze man Griekse voorouders had van vele eeuwen geleden. Voor onderzoekers was het duidelijk dat dit slechts een verzonnen verhaal was.

**Een nieuw land genaamd modern Griekenland werd gecreëerd, en de mensen achter dit land zijn de koloniale machten. De koloniale machten hebben de afgelopen 200 jaar de meeste moderne natiestaten gecreëerd**

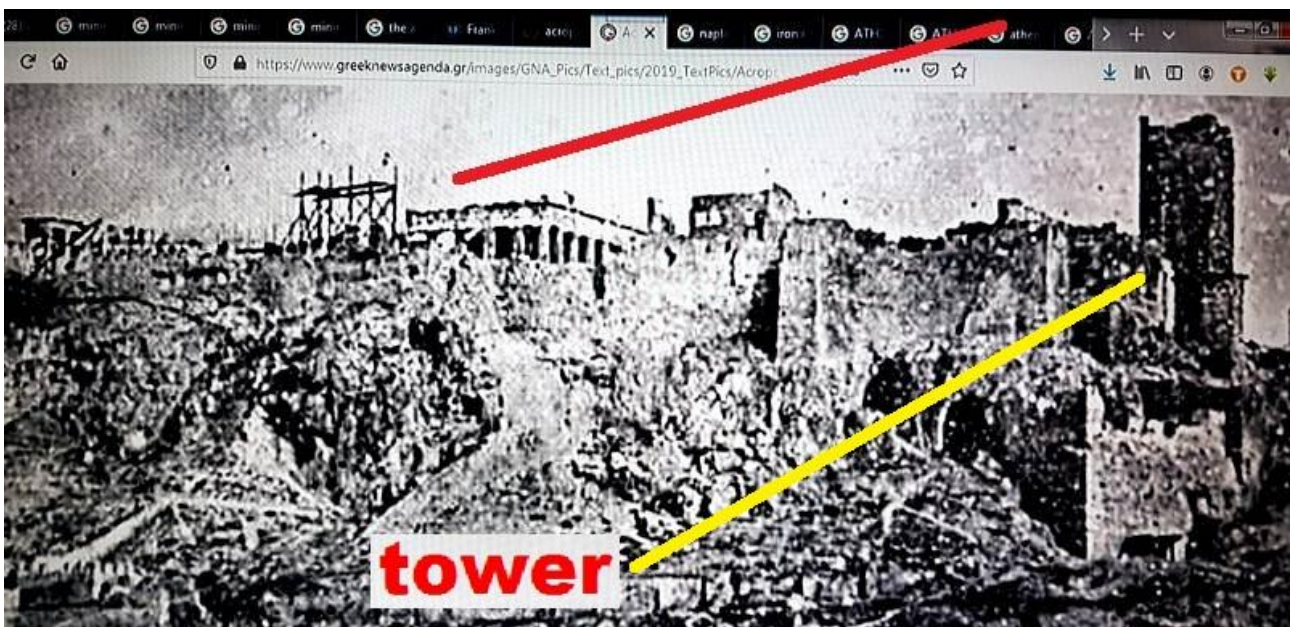


**De tekening hierboven was door Sir William Gell in 1801**

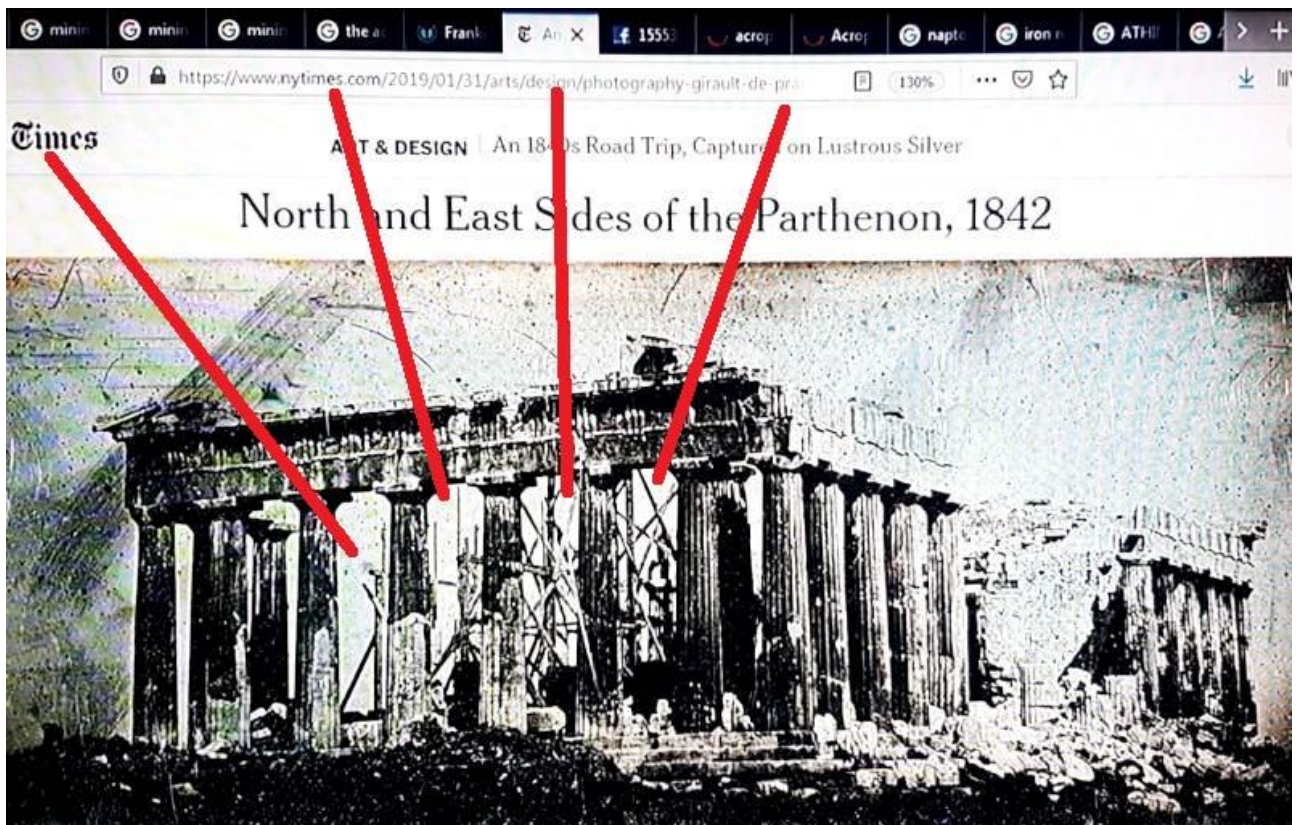
**Bovenstaande tekening, uit 1801, laat zien dat de Akropolis deel uitmaakte van een moskeecomplex. Het hoofdgebouw van het complex staat bekend als het Parthenon, en het had een moskee erin. De moskee is er niet meer vandaag. Historici zeggen dat de moskee na het Parthenon is gebouwd, maar onderzoekers zeggen dat de geschiedenis van het oude Griekenland een leugen is**



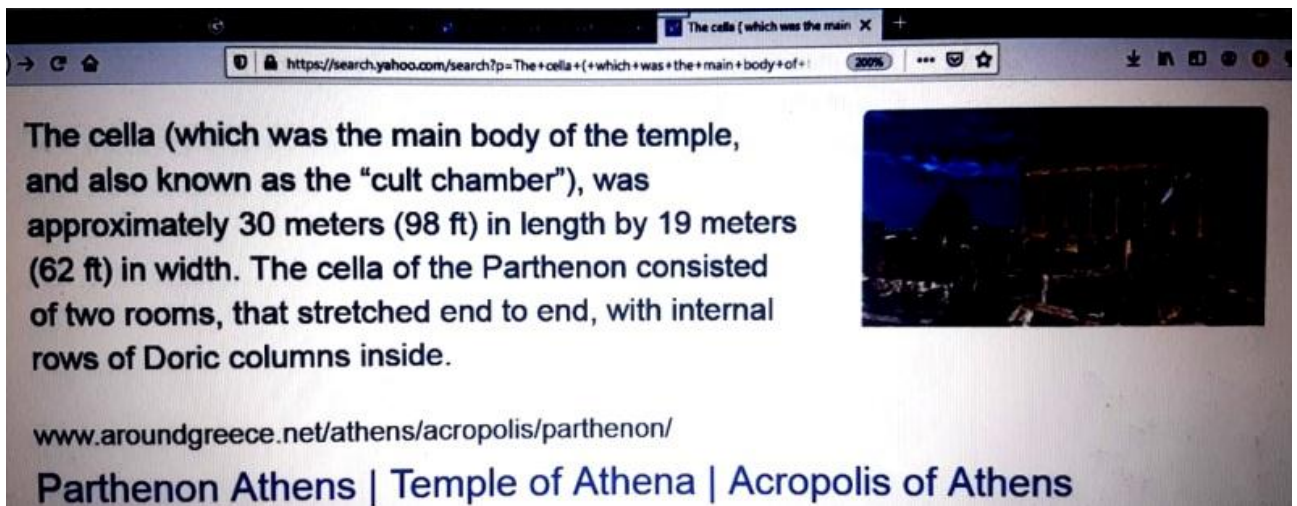
**De oudste foto van de Akropolis is uit 1839. Tijdens de Griekse Onafhankelijkheidsoorlog is er veel gevochten op de Akropolis. Op de foto zijn de overblijfselen van een moskee te zien in de Akropolis**



**Bovenstaande foto is uit 1841. Op de Akropolis zien we steigers. Het was duidelijk dat er op de Akropolis werd gewerkt. De toren op de Akropolis is ook duidelijk te zien**

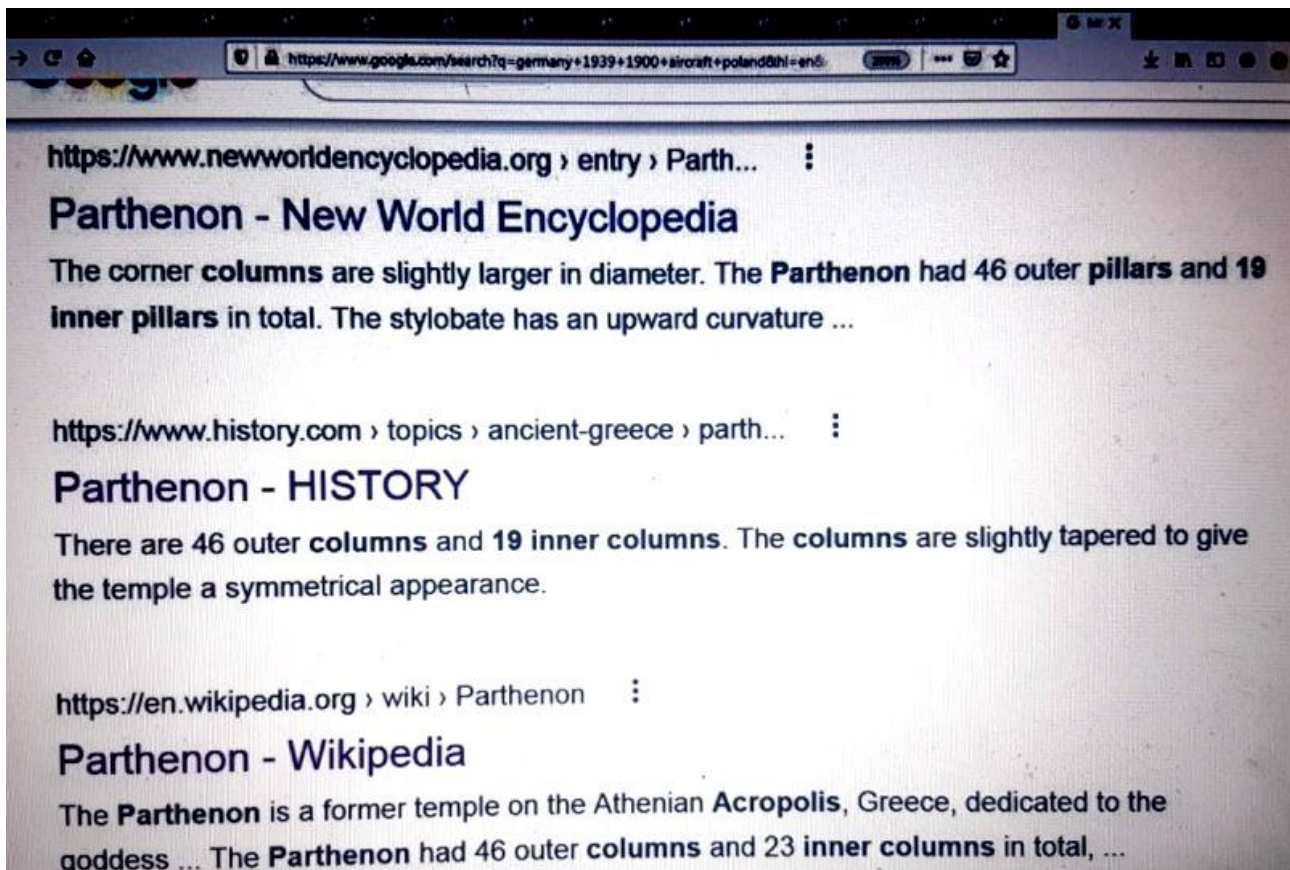


In 1842 was de moslimmoskee op de Akropolis verdwenen. Steigers zijn te zien in het Parthenon op de bovenstaande foto. Het was duidelijk dat er wijzigingen plaatsvonden



Nadat het gebouw veel aanpassingen heeft ondergaan, zeggen historici nu dat het hart van het Parthenon, de centrale kamer, ongeveer 30 meter bij 19 meter was. Dit is wat ze zeggen, gebaseerd op hun mening





Nadat het gebouw veel aanpassingen heeft ondergaan, zeggen historici nu dat het Parthenon 23 binnenpilaren had. Historici zeggen dat 19 van hen belangrijke pijlers waren. Dit is wat ze zeggen, gebaseerd op hun mening



Viele Historiker haben gesagt, dass der Bau jeder der Hauptsäulen etwa 19.000 Stunden gedauert hat. Das sagen sie, basierend auf ihren Meinungen

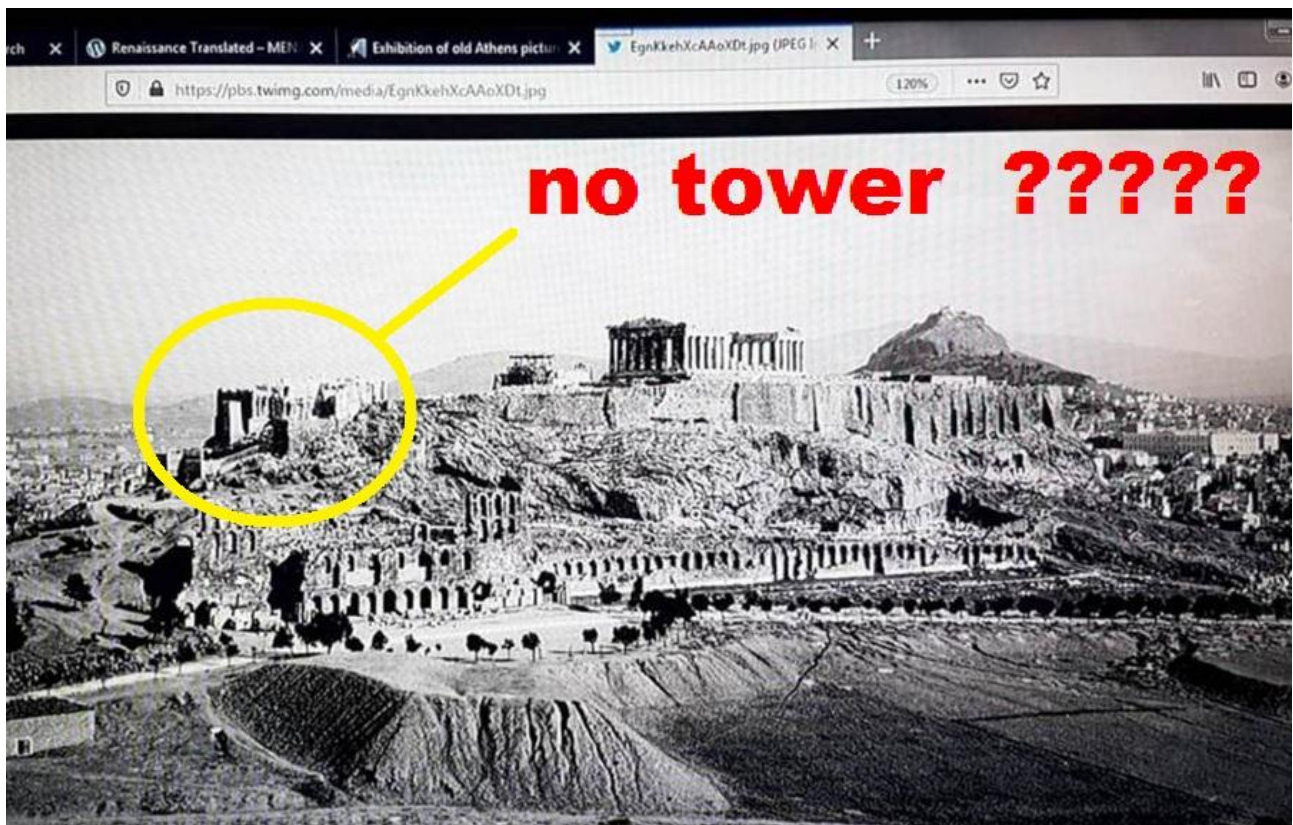
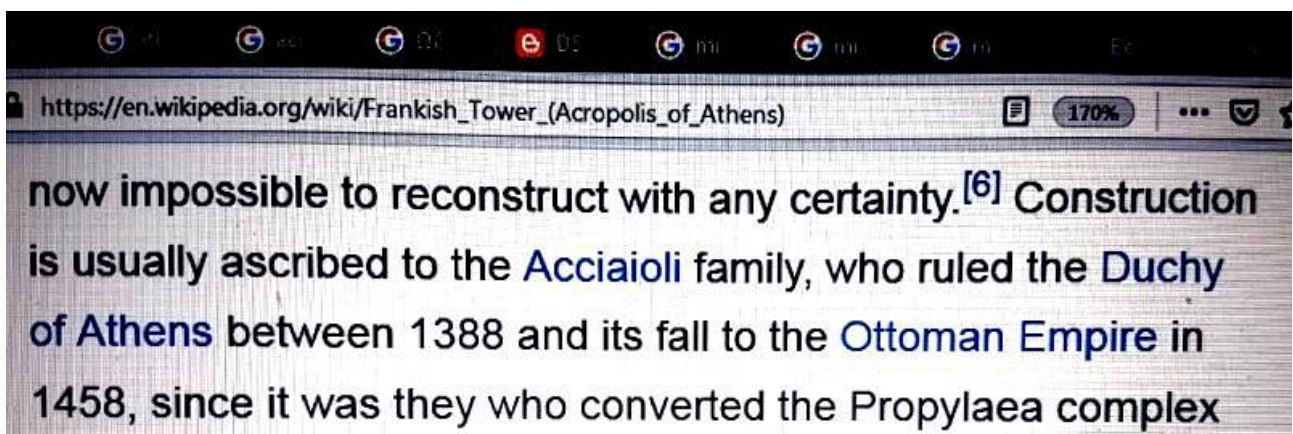
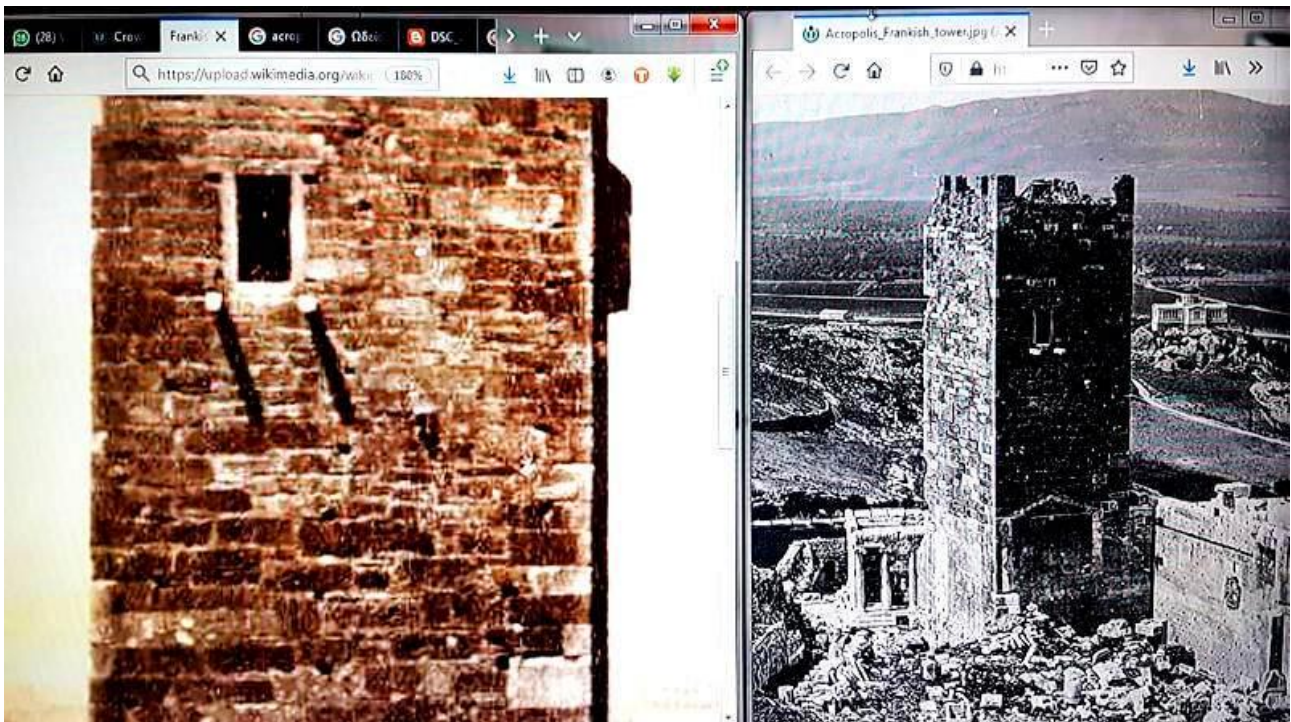


Foto hierboven - Athene 1904

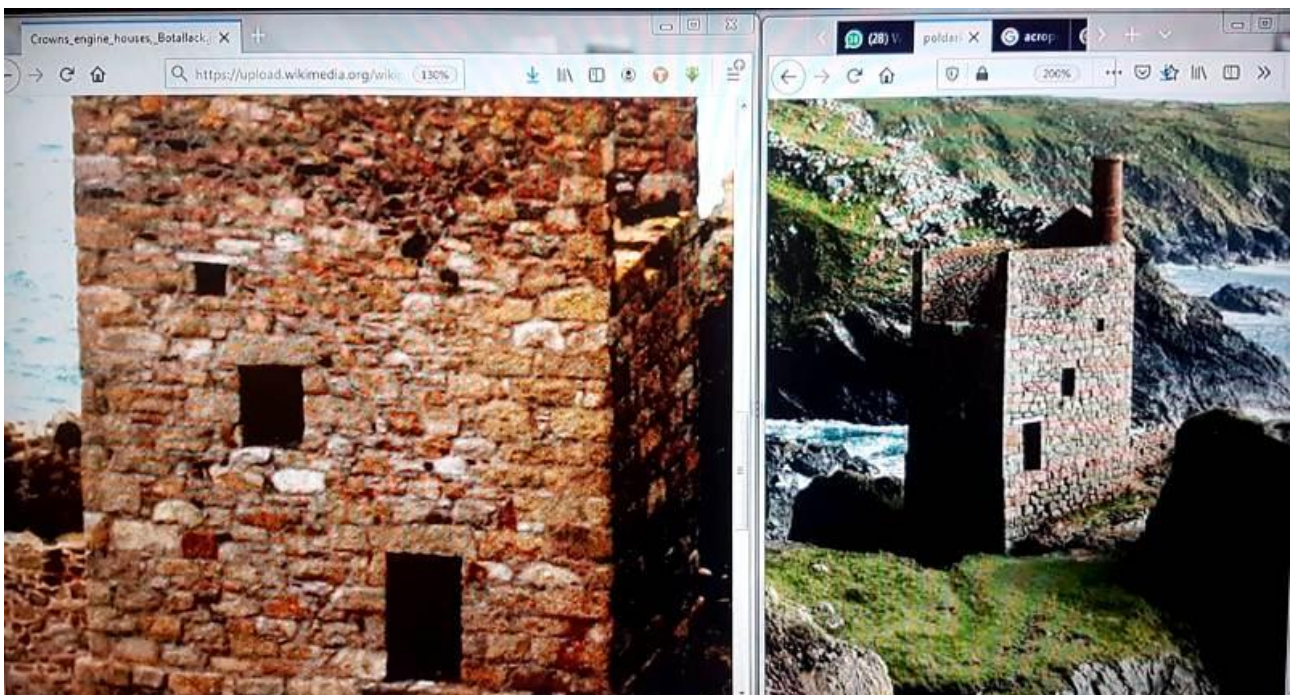
In 1860 was er nog een toren in het Akropolis-gebied die vandaag niet bestaat. Deze toren zag er helemaal niet Oudgrieks uit. De plaats lijkt te zijn veranderd door 1904.



Historici zeggen dat deze toren rond het jaar 1400 werd gebouwd. Het wordt "de Frankische toren" genoemd



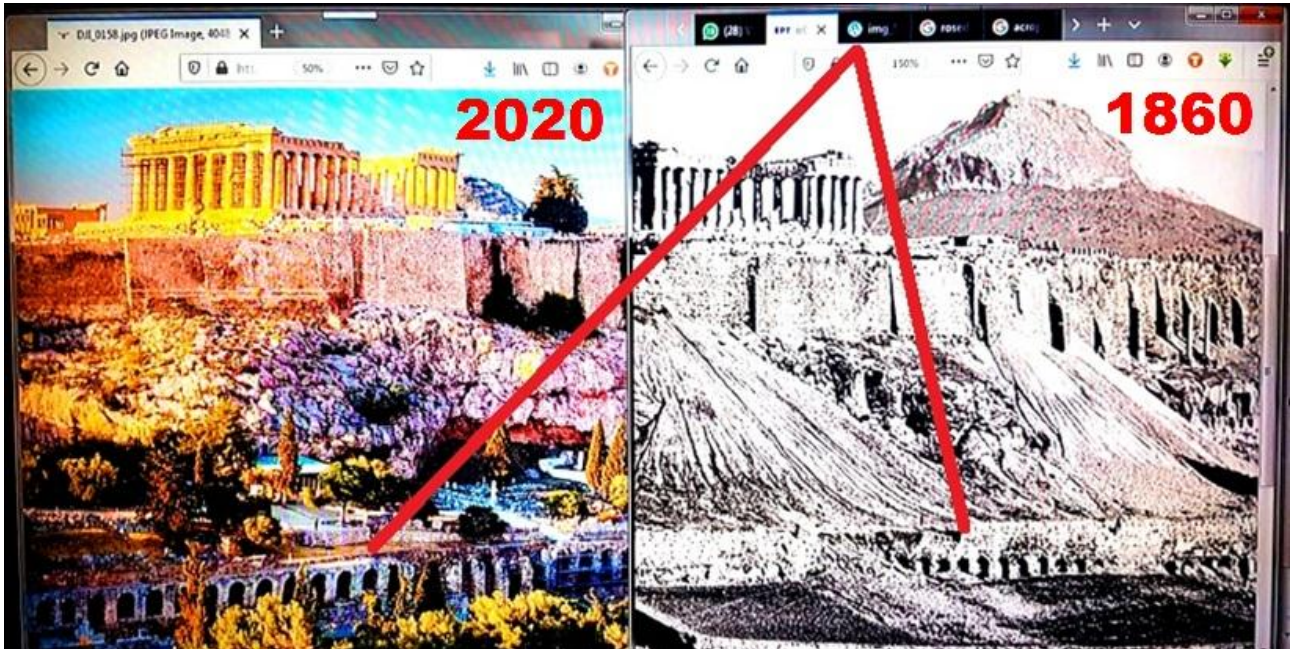
**Foto hierboven - Frankische toren op de Akropolis**



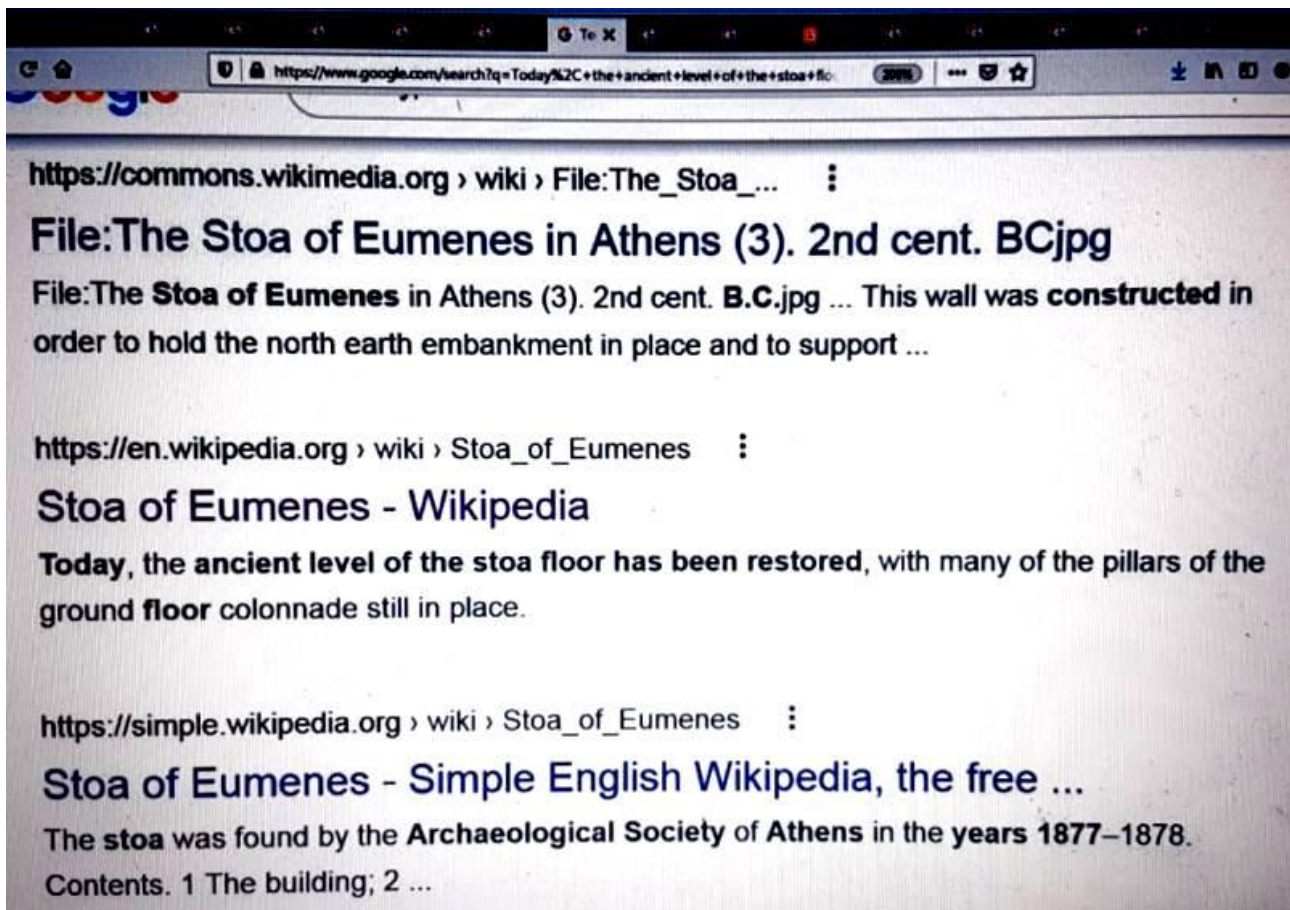
**Foto hierboven - Engine House, Botallack, Cornwall Engeland**

**Dit gebouw werd in de 19e eeuw gebruikt voor het mijnbouwproject in Botallack in Engeland. Het leek erg op de Frankische toren op de Akropolis. De bouwstijl ziet er bijna precies hetzelfde uit.**

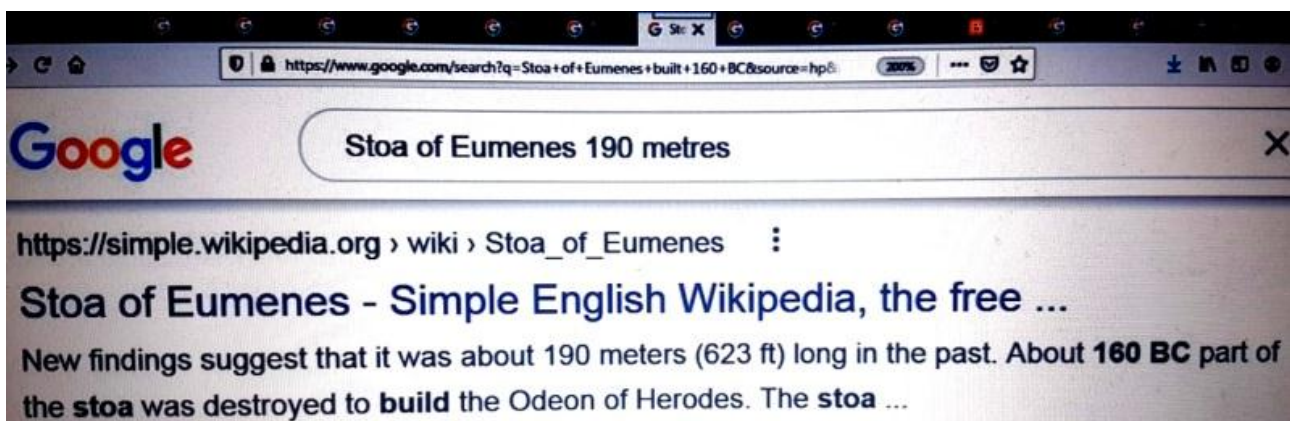
Op veel plaatsen in Europa staan veel vergelijkbare gebouwen uit de 19e eeuw. Het was voor onderzoekers duidelijk dat historici leugens vertelden. De Frankische toren op de Akropolis zag er niet honderden jaren oud uit



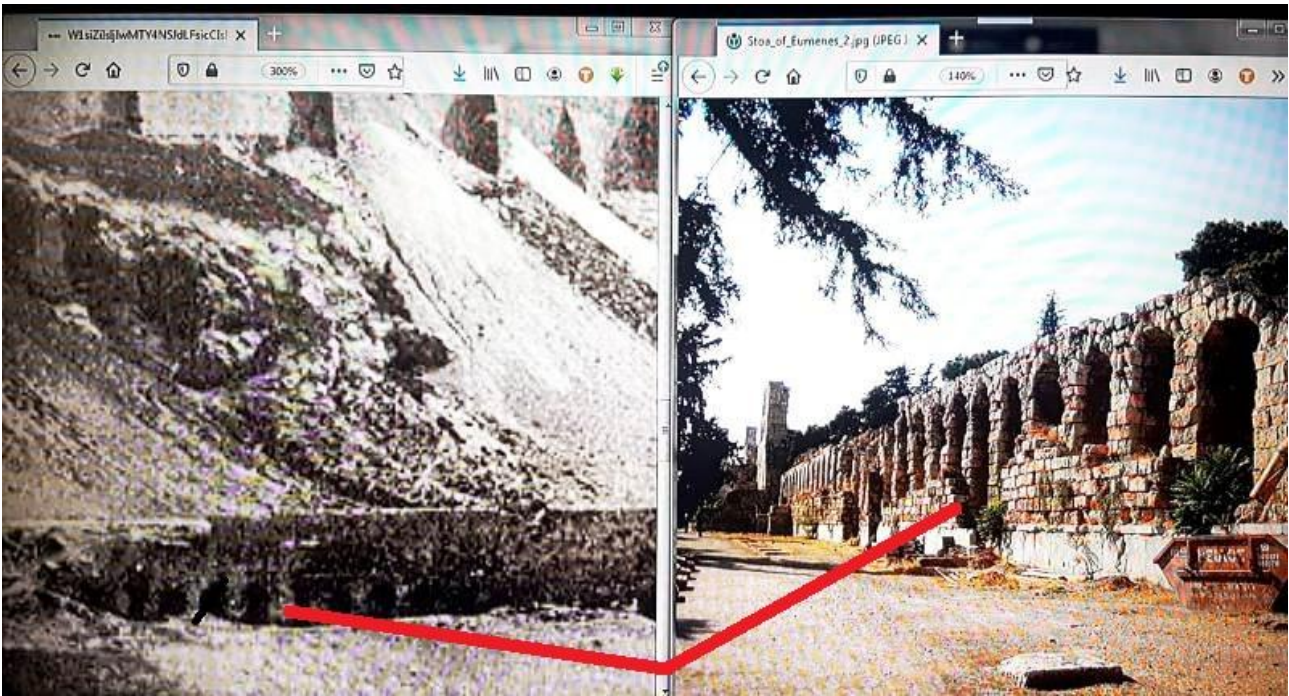
Op de foto hierboven zien we de “Stoa van Eumenes”. De kleurenfoto laat zien hoe het er vandaag uitziet en de andere foto toont dezelfde plaats rond 1860



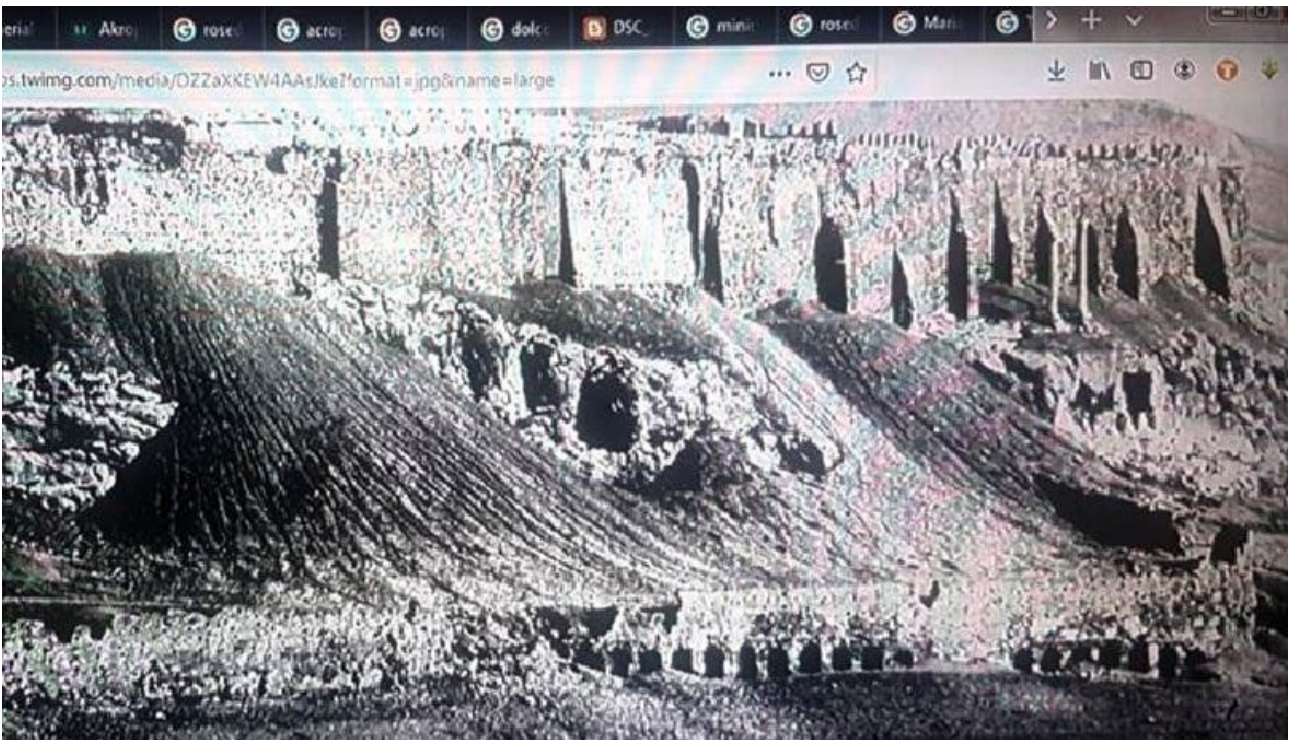
Historici zeggen dat de "Stoa van Eumenes" werd gebouwd in de 2e eeuw voor Jezus Christus. Historici zeggen dat het werd gevonden rond 1877. Historici zeggen dat de "Stoa van Eumenes" is gerestaureerd en aangepast volgens wat ze hebben besloten



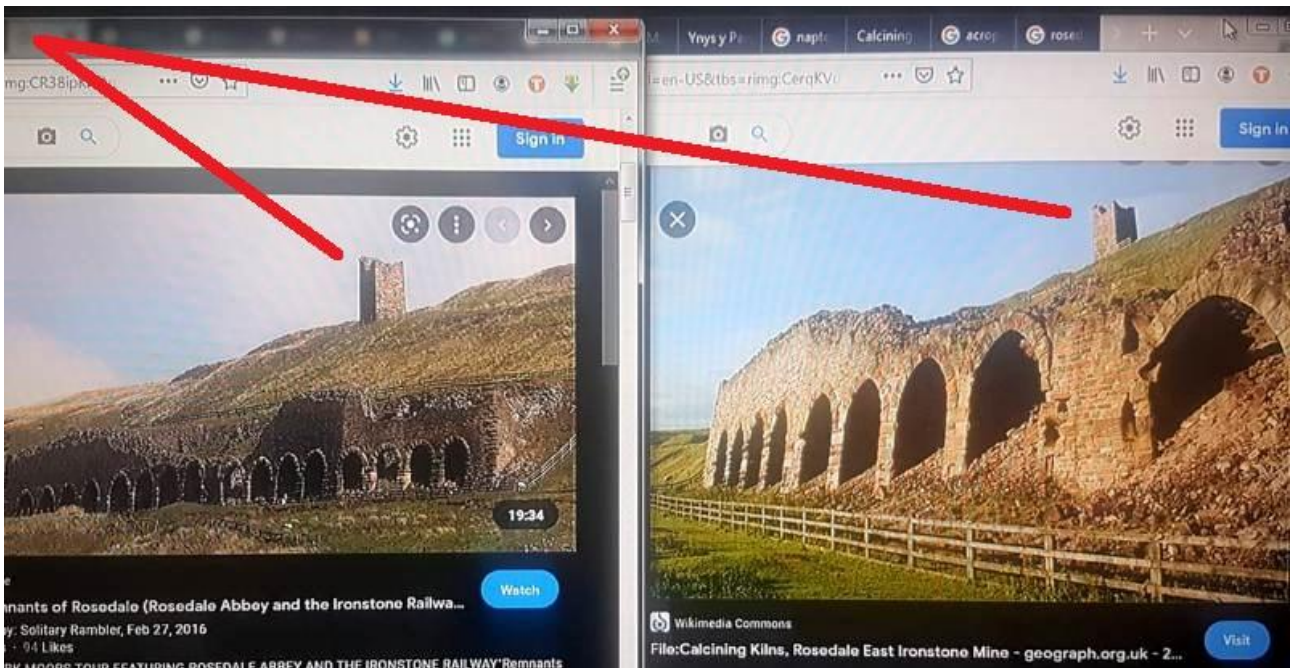
Historici zeggen dat de "Stoa van Eumenes" een muur was die naar schatting ongeveer 190 meter lang was. De redenen die historici geven voor het doel van deze muur zijn niet logisch



Op de eerste foto hierboven, aan de linkerkant, hebben we de "Stoa van Eumenes" in 1860. Aan de rechterkant hebben we dezelfde plaats vandaag. Het ziet er anders uit. In 1860 lijkt de "Stoa van Eumenes" groter

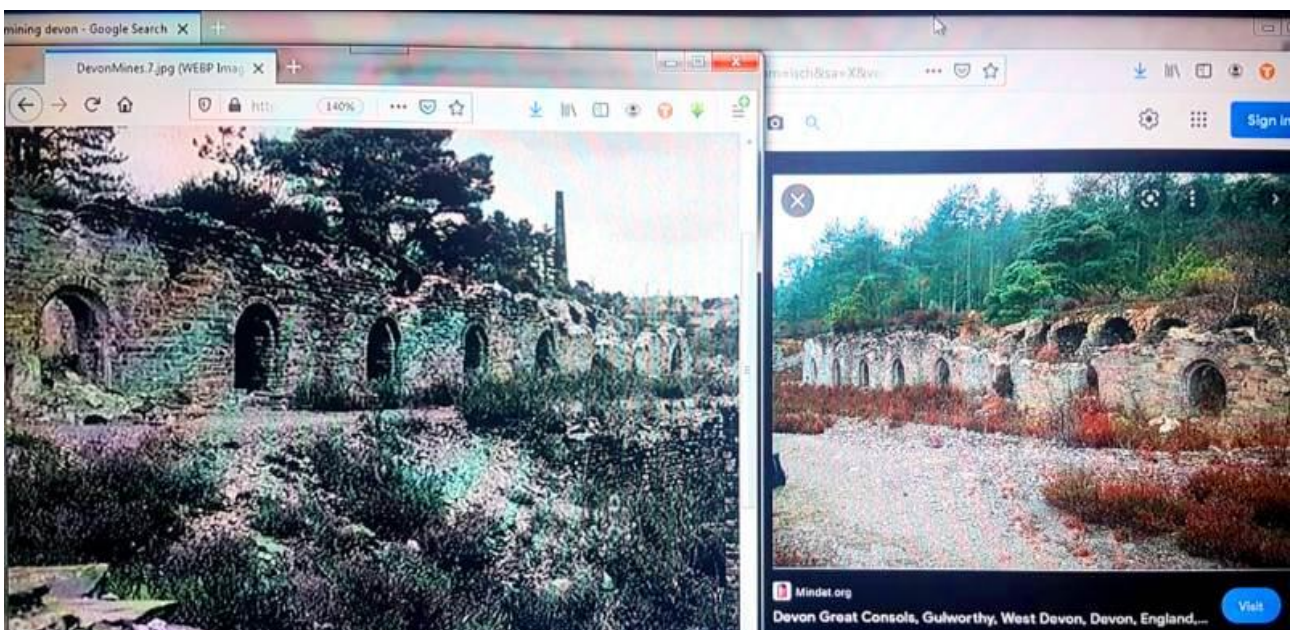


"Stoa van Eumenes" - 1880



**Soortgelijke muren zijn te vinden op mijnsites uit de 19e eeuw. De bovenstaande foto toont een mijnsite in Rosedale, Engeland. Binnen de bogen op de foto hierboven werd ijzererts verwerkt. Op verschillende mijnsites werden verschillende dingen verwerkt. Op de top van de berg is een toren te zien.**

**De "Stoa van Eumenes" zag er hetzelfde uit als de mijnsite van Rosedale in Engeland. Het bewijs toonde aan dat de Akropolis een mijnsite was en helemaal niet oud was**



In feite zijn er veel vergelijkbare structuren die worden gevonden in 19e-eeuwse mijnsites over de hele wereld. De bovenstaande foto toont overblijfselen van een mijnsite in Devon, Engeland. Het is geen Oud-Romeins of Oud-Grieks, maar uit de 19e eeuw

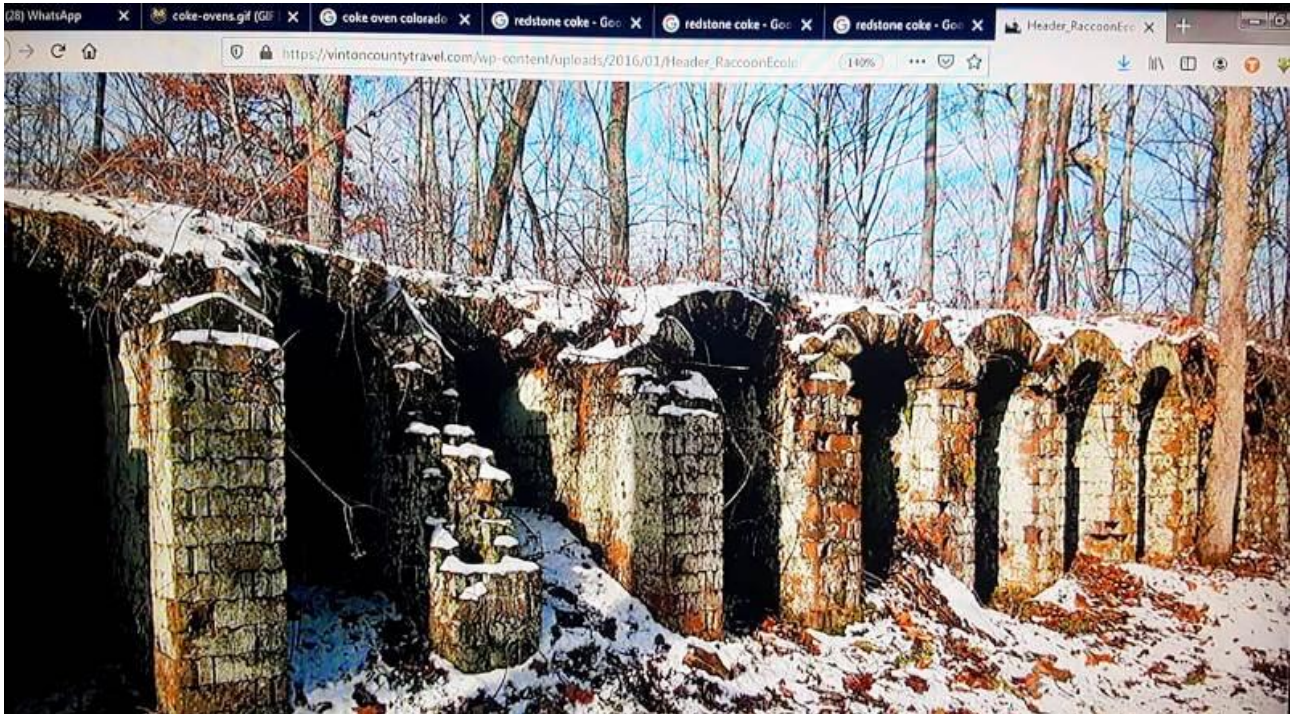


Foto hierboven - 19e-eeuwse mijnsite in Ohio, VS

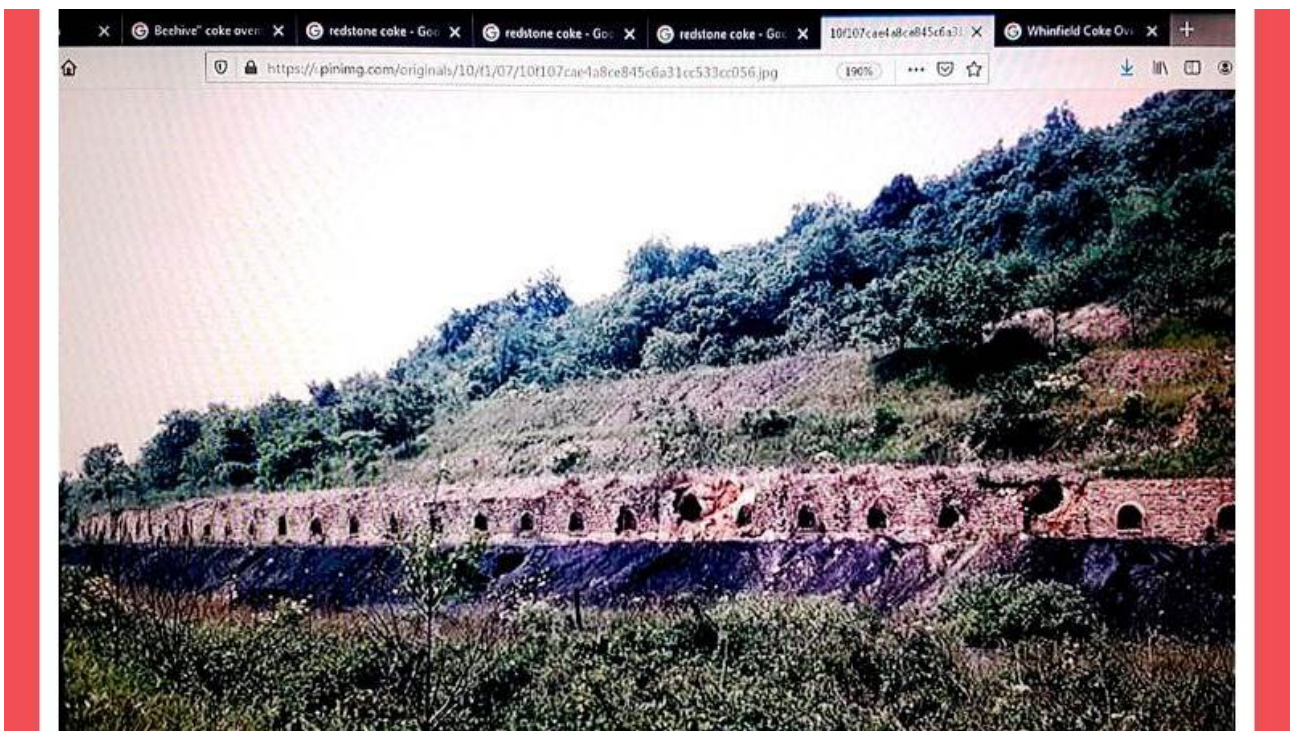
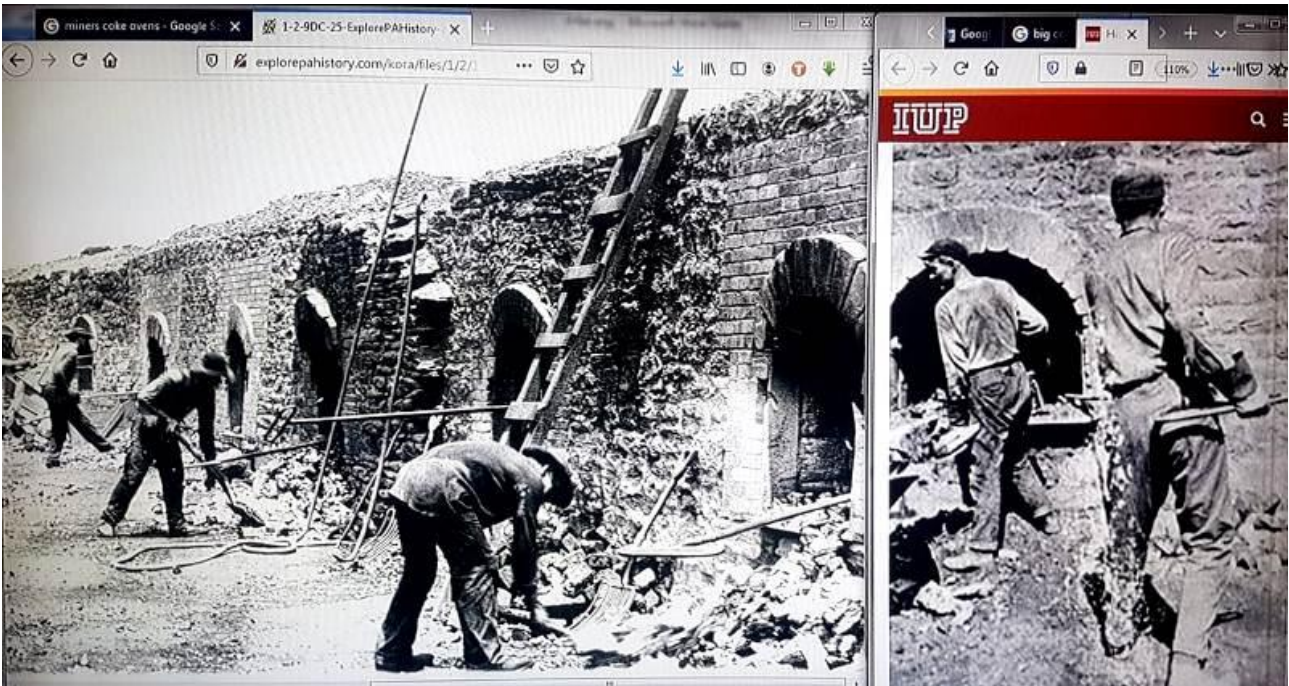


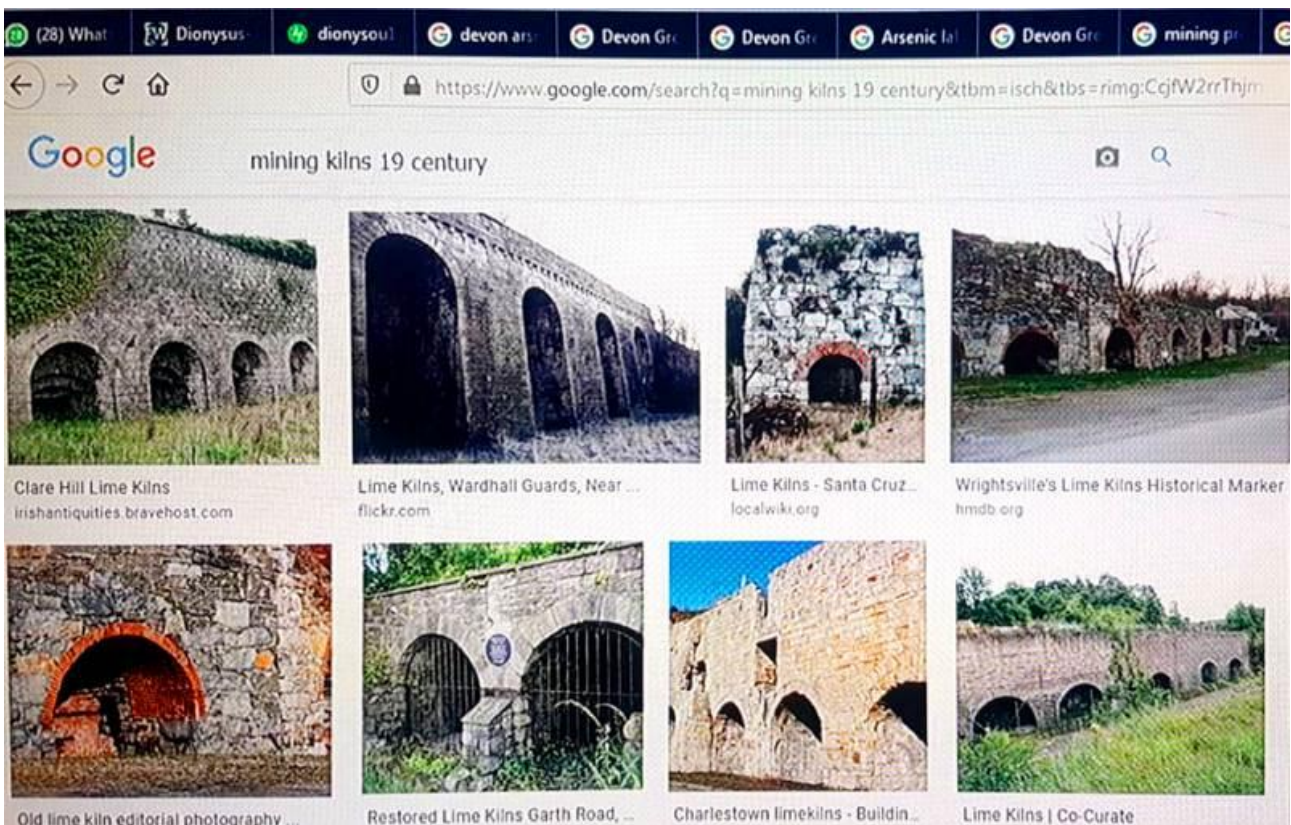
Foto hierboven - 19e-eeuwse mijnsite in Pennsylvania



## Er zijn veel vergelijkbare mijnsites



**Op de bovenstaande foto zijn mensen aan het werk te zien.  
Verschillende dingen werden op verschillende plaatsen verwerkt**

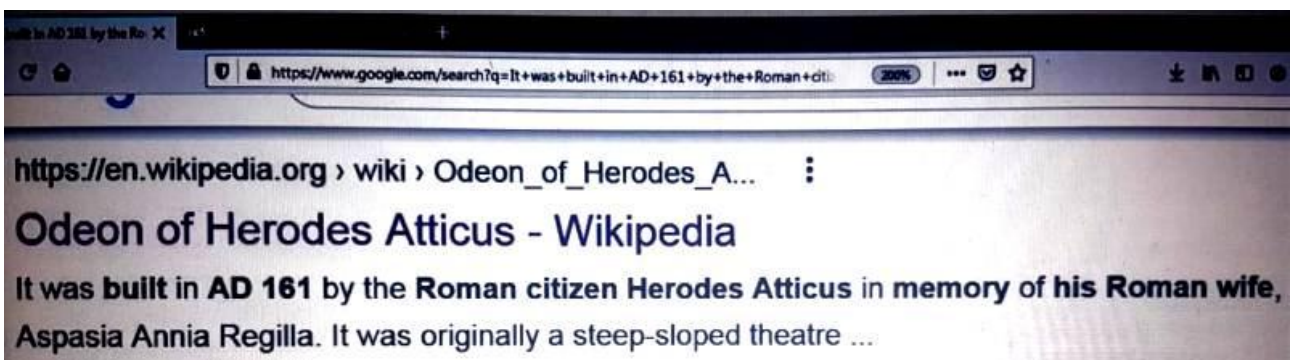


In de 19e eeuw zijn in veel mijncomplexen structuren te vinden die lijken op de "Stoa van Eumenes". Er zijn verschillende soorten structuren te zien, afhankelijk van wat er is verwerkt en waar en hoe en wanneer. Sommige waren erg groot en sommige waren klein

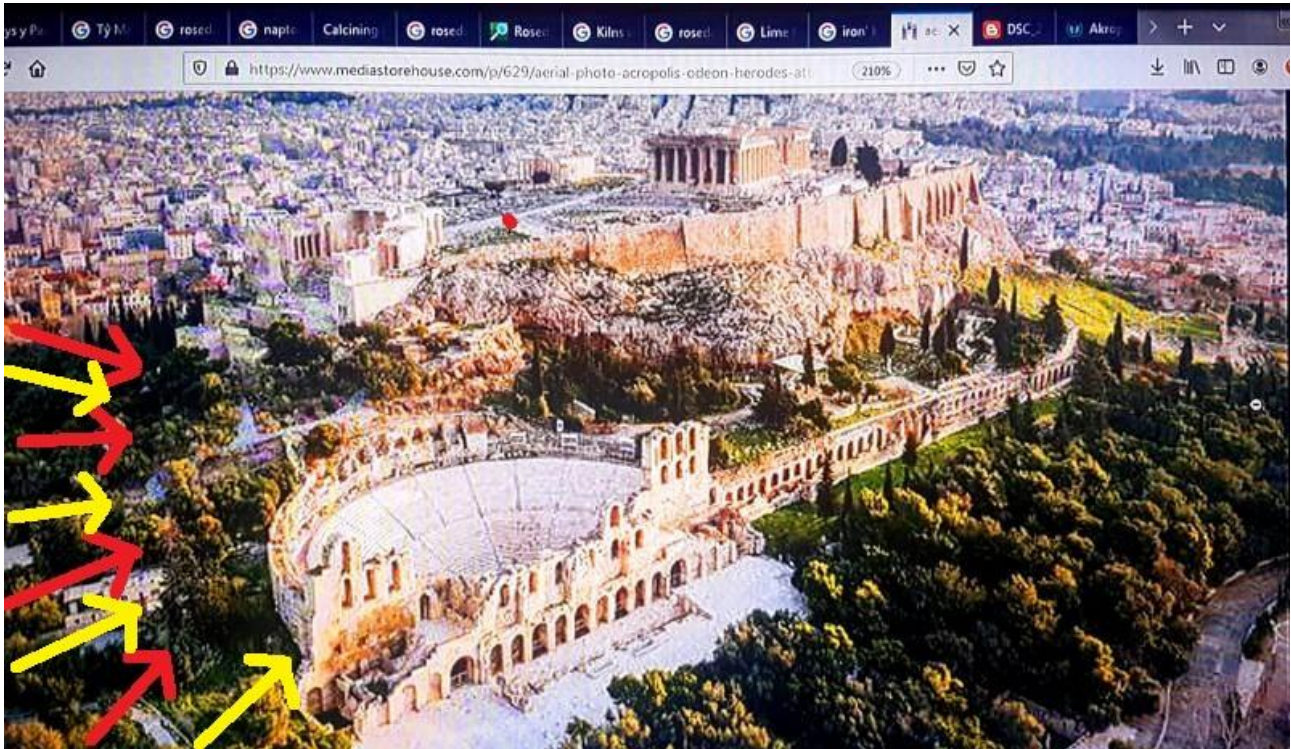


Op de foto hierboven links is Fork Canyon in de Verenigde Staten van Amerika te zien en zijn de overblijfselen van mijnafval te zien. Op de foto rechtsboven is de Akropolis in Athene rond 1860 te zien, en het ziet er hetzelfde uit als mijnafval

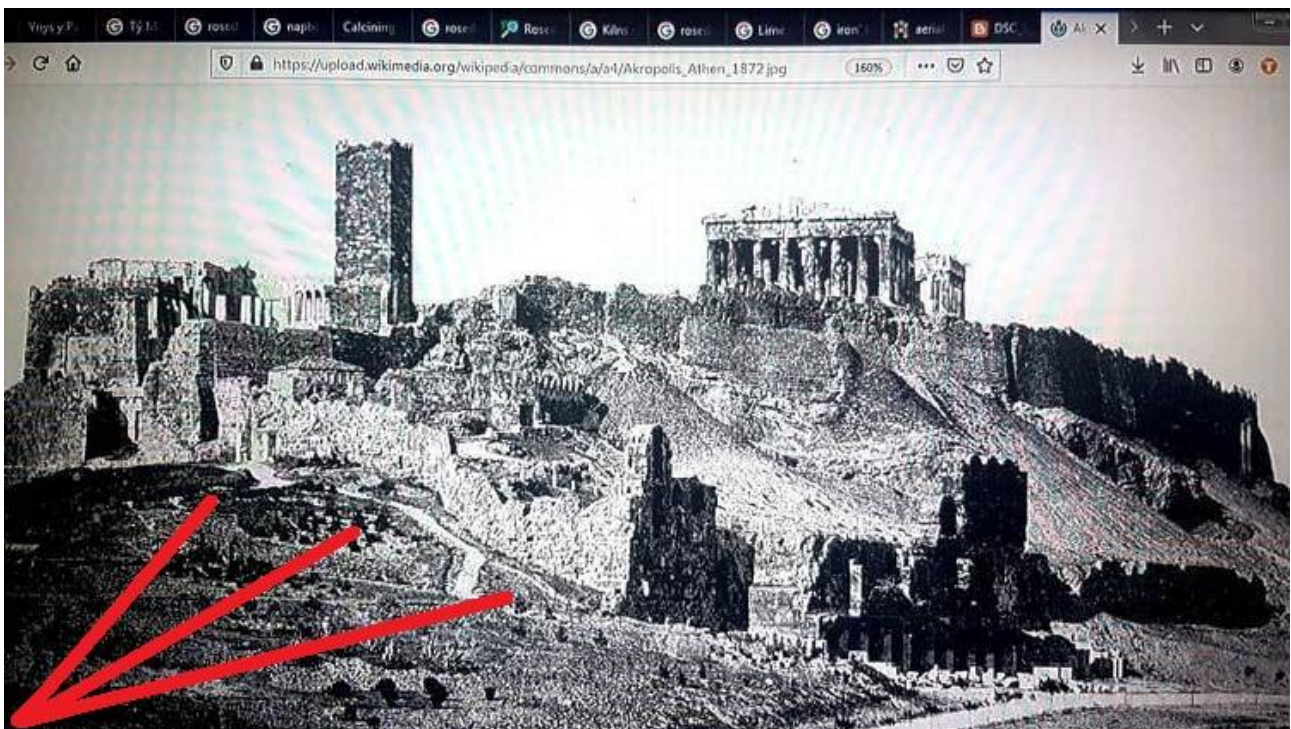
De muren aan de onderkant met bogen, staat bekend als het Odeon Theater van Herodes Atticus



Historici zeggen dat het Odeon Theater van Herodes Atticus meer dan 1800 jaar geleden werd gebouwd, in 161 na Christus. Historici zeggen dat Athene in die tijd deel uitmaakte van het "oude Romeinse rijk"



**De foto hierboven - Odeon Theater vandaag**



**Bewijs uit de 19e eeuw laat zien dat er een muur was rond de plaats die historici het Odeon Theater noemen. De plaats leek vandaag duidelijk niet op het Odeon Theater. De plaats is duidelijk gewijzigd**



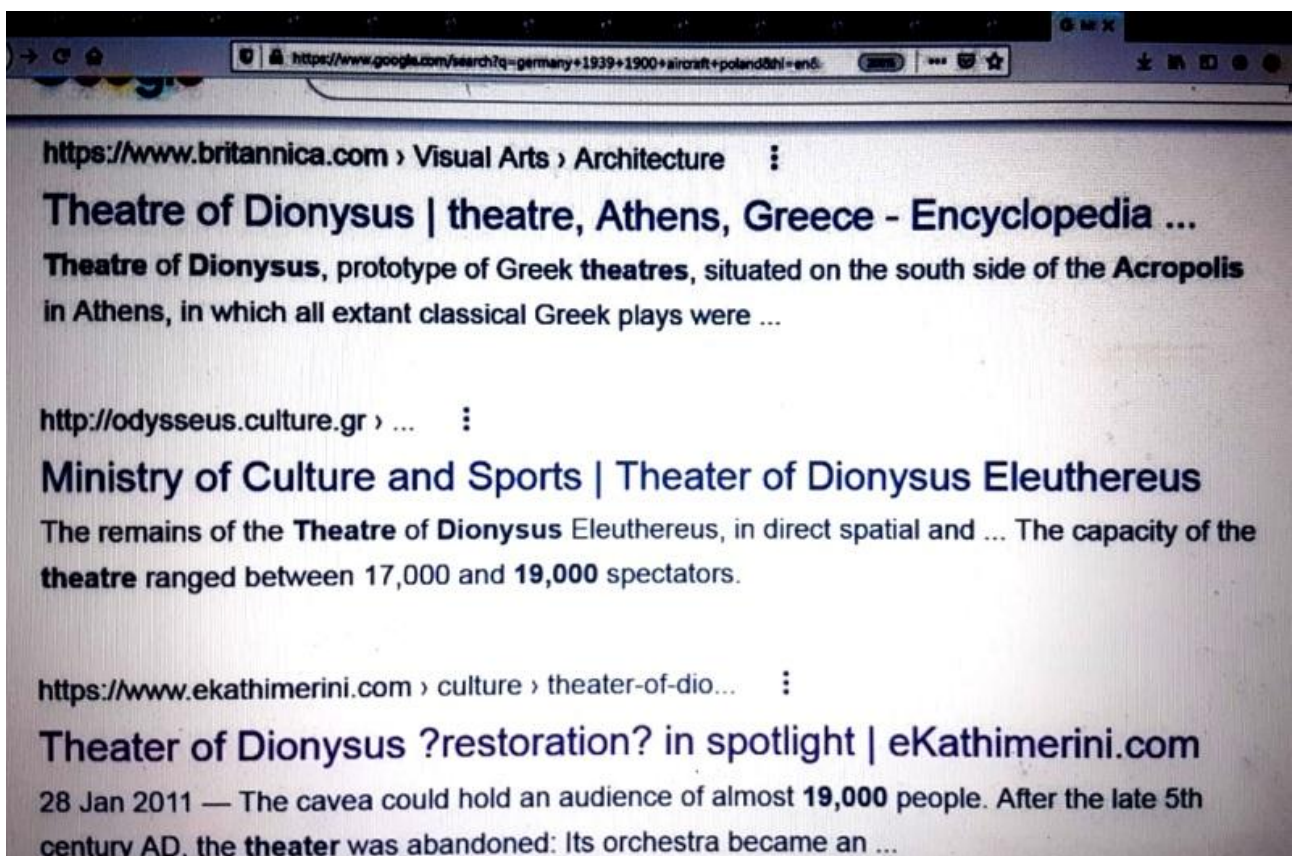
**De foto hierboven is een afbeelding van Jean Nicolas Henri de Chacaton in de jaren 1830. Het Odeon Theater bestond niet**



**Het gebied rond het Odeon Theater leek duidelijk op de overblijfselen van mijnafval. Onderzoekers concludeerden dat Herodes' Odeon Theater frauduleus was. Het is gemaakt na de Griekse Onafhankelijkheidsoorlog. De plaats is sindsdien vele malen gewijzigd**



Aan de noordkant van de Akropolis staat “de Romeinse Agora van Athene”. Historici hebben gezegd dat dit het commerciële centrum van de stad was en werd gebouwd tussen 19 voor Christus en 11 voor Christus

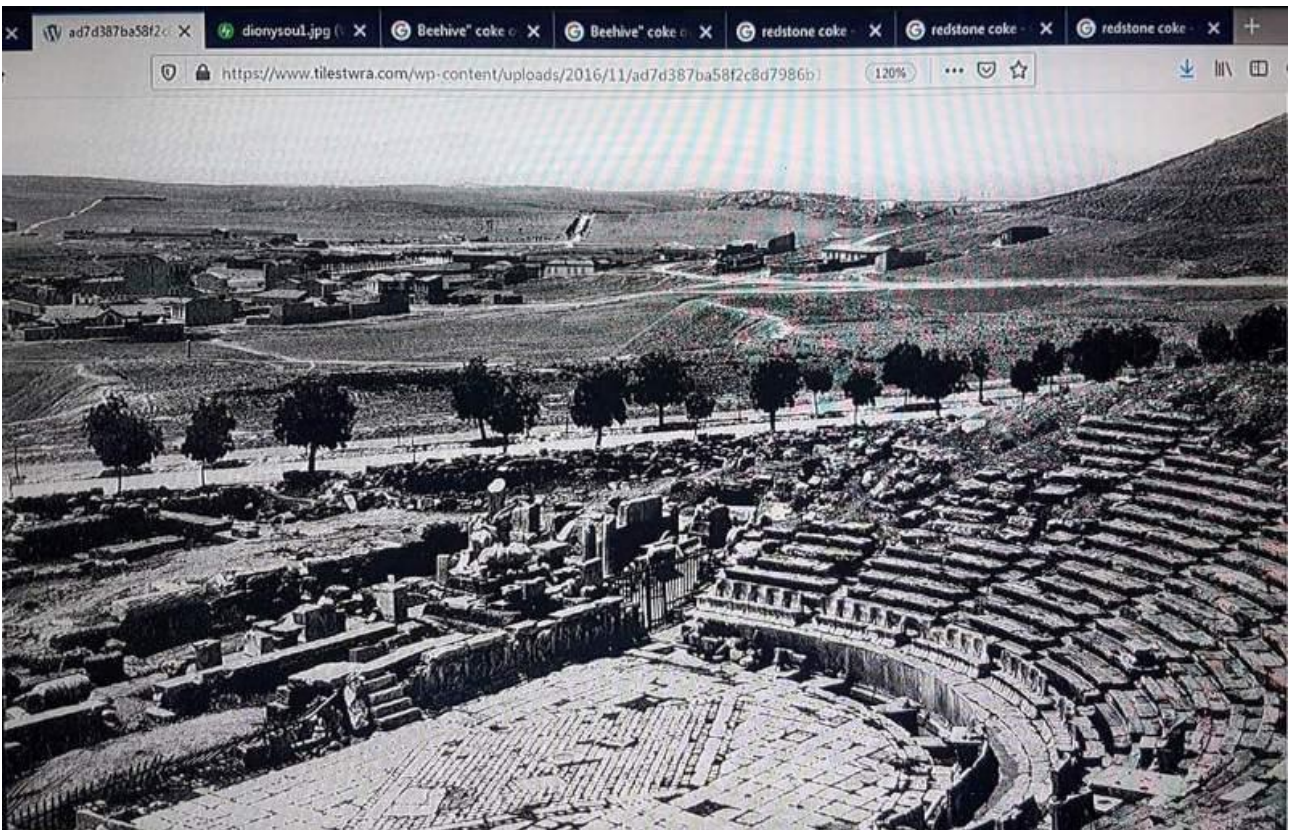


Het Odeon Theater is niet het belangrijkste theater naast de Akropolis. Er is een grotere genaamd het Theater van Dionysus. Historici zeggen dat het theater van Dionysus een maximale capaciteit heeft van 19

**duizend mensen. Het theater van Dionysus bevindt zich aan de zuidkant van de Akropolis**



**Foto hierboven - Theater van Dionysus vandaag**



**Foto hierboven - gebied rond Theater van Dionysus - 1900**

**Het Theater van Dionysus zag eruit alsof het net was gebouwd. Het zag er helemaal niet oud uit. De bomen op de foto hierboven zagen er als nieuw uit. Het gebied zag eruit als een spookstad en er is geen bewijs dat hier ooit een grote oude megastad heeft gestaan**



**Foto hierboven - gebied rond Theater van Dionysus - 1900**

**Het gebied zag eruit als een spookstad, en het Theater van Dionysus is voor 19 duizend mensen? Misschien waren de oude Grieken geesten.**

**Het Theater van Dionysus zag er gloednieuw uit en de gebouwen in de omgeving zagen er ook als nieuw uit**

**Het was duidelijk dat de geschiedenis van Athene en de Akropolis een leugen was. Het oude Griekenland bestond niet. We kunnen het niet vinden. Het bewijs is allemaal nep en nieuw. Of was het oude Griekenland misschien onzichtbaar?**

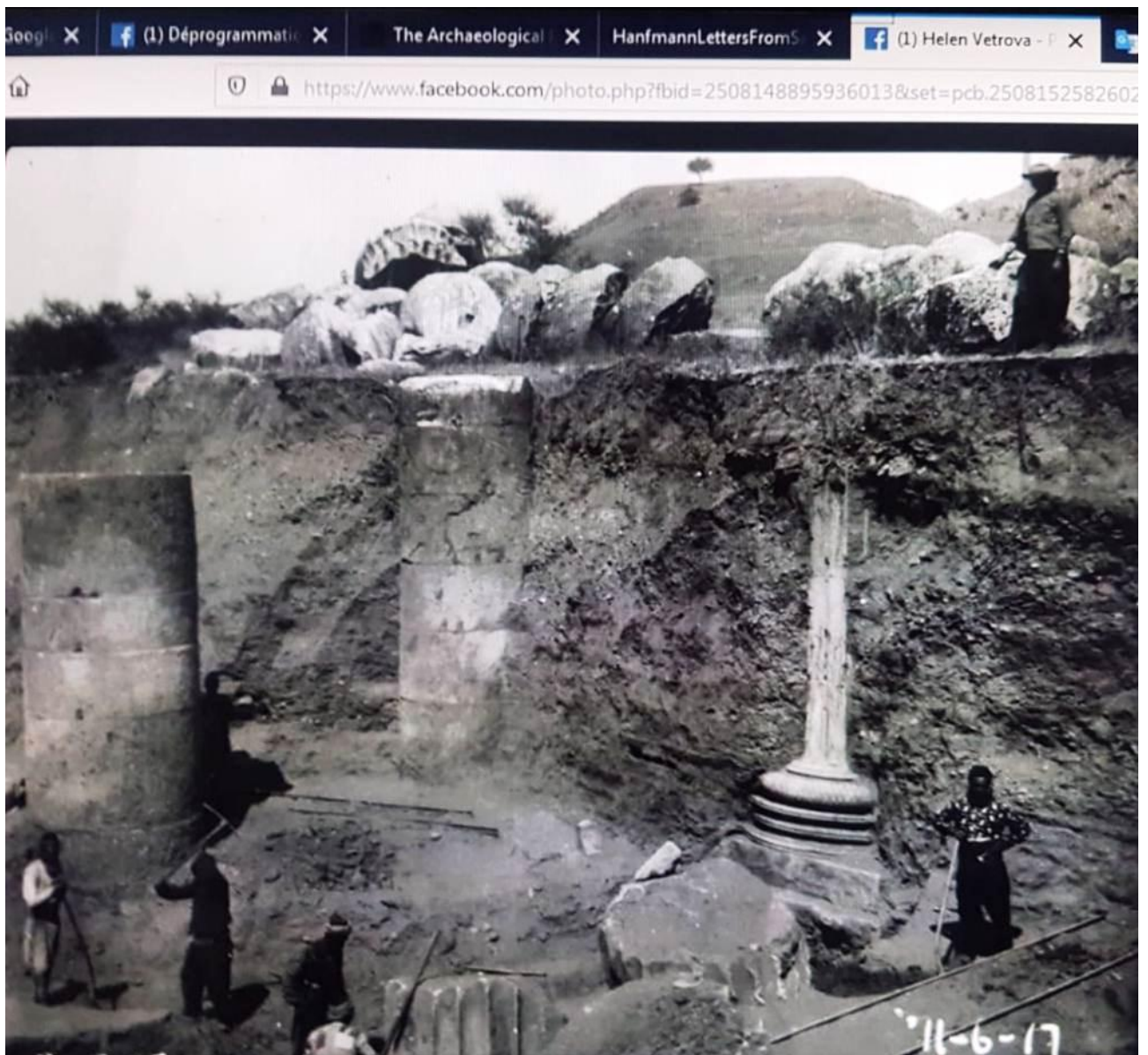
**Hieronder staat de oude Griekse tempel van Artemis in Sardis in Turkije, zoals je die vandaag ziet, en je kunt zien dat de plaats er een beetje oud uitziet door de verschillende kleuren**




**Vóór 1910 was de tempel naar verluidt ondergronds begraven. Tussen 1910 en 1914 gingen westerse archeologen erheen en groeven de plek uit. Ze beweerden dat ze op de site veel prachtige historische artefacten hadden gevonden**

**Hieronder staan enkele foto's die laten zien wanneer ze de plek hebben uitgegraven**





**Onderzoekers merkten op dat de kolommen er bijna gloednieuw uitzagen, afgezien van de verkleuring van modder. Er werd beweerd dat de plaats honderden jaren begraven lag, maar zag eruit alsof het gloednieuw was.**

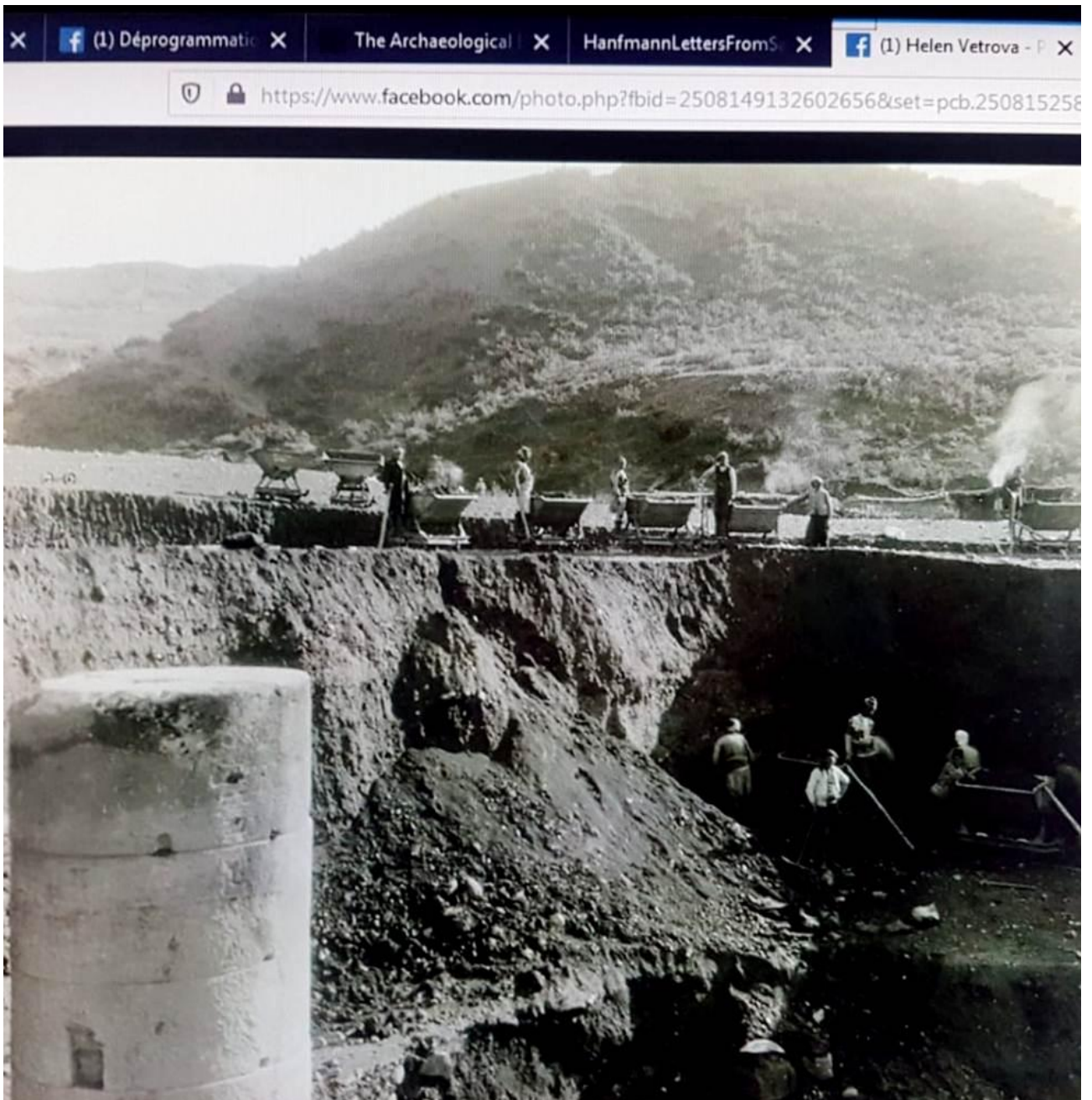


**Op de foto hierboven, nogmaals, zagen de kolommen eruit alsof ze gloednieuw waren. Maar, onderzoekers merkten op dat er vreemde treinsporen waren, die op mysterieuze wijze ondergronds waren. De treinsporen gingen regelrecht de lemen muur in. Hadden de oude Grieken treinsporen?**

**Deze plaats werd begraven gevonden, wat doen treinsporen ondergronds?**

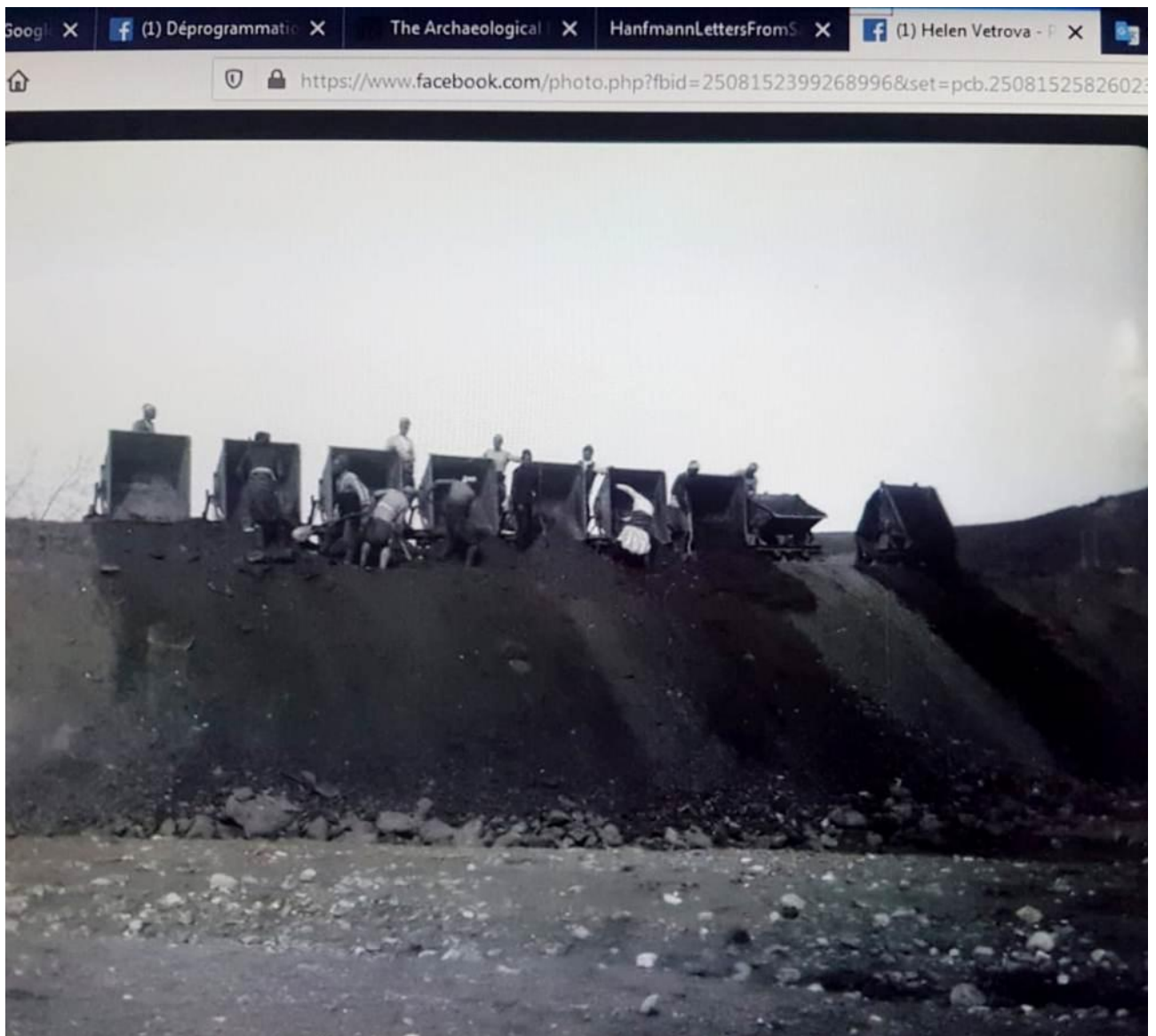


**Op de foto hierboven, merkten onderzoekers op dat de kolommen er gloednieuw uitzagen, en ook de modder of grond er ook gloednieuw en fris uitzagen**



**Onderzoekers vonden ook foto's van werknemers die verse modder of verse grond brachten, en deze voorzichtig op de locatie neerzetten**

**Op de foto's boven en onder, het is duidelijk te zien dat arbeiders de grond of modder daar hebben geplaatst**

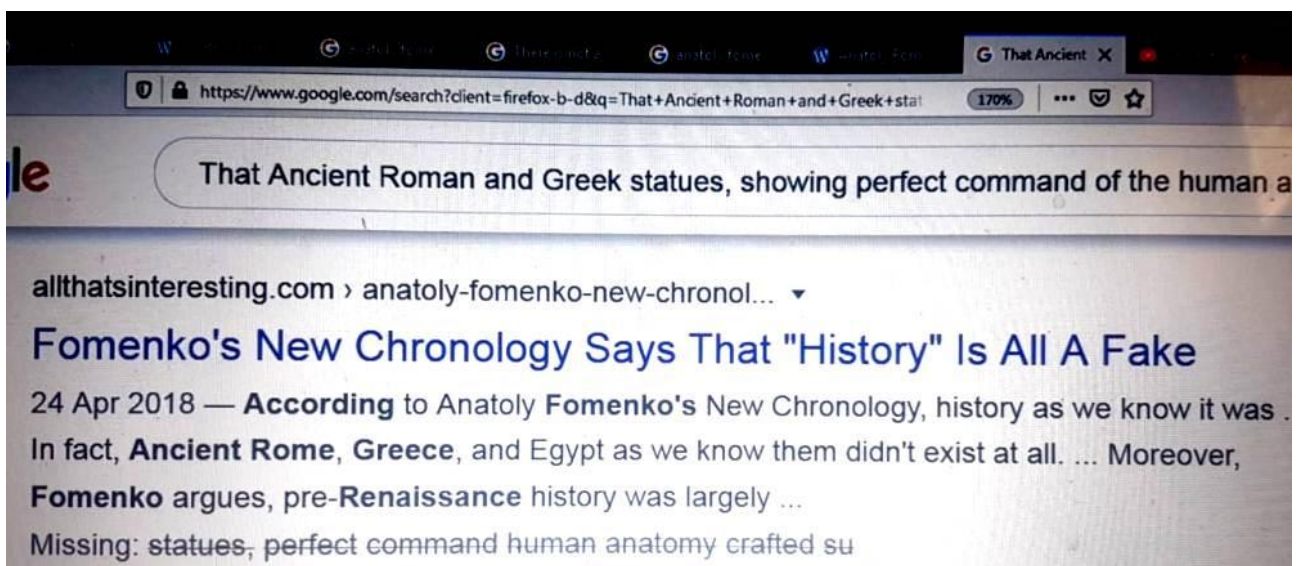


**Onderzoekers onderzochten de foto's en concludeerden: dat de arbeiders eerst de kolommen begroeven, en daarna groeven ze de plek uit. Onderzoekers concludeerden dat de kolommen niet oud waren, en ze werden begraven en vervolgens werd de plaats zorgvuldig uitgegraven. Dit verklaarde vervolgens waarom de kolommen er nieuw uitzagen en waarom de grond of modder er nieuw en fris uitzag. Dit verklaarde ook waarom de treinrails ondergronds werden begraven. Onderzoekers concludeerden dat de site niet oud of historisch was, maar nep**



Historici hebben de wereld verteld dat er vandaag 19 duizend geregistreerde archeologische vindplaatsen in Griekenland zijn

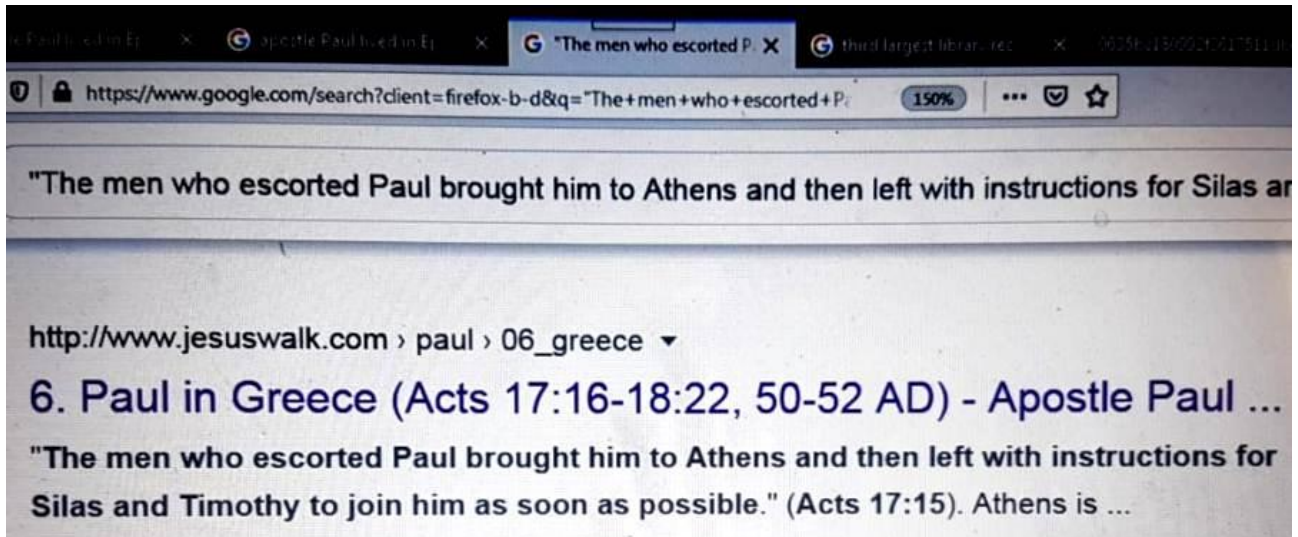
Onderzoekers vonden vergelijkbare problemen met andere zogenaamde oude historische sites, er leek veel fraude aan de hand te zijn



Onderzoekers zoals Anatoly Fomenko en anderen hebben verklaard dat de geschiedenis van de oude Grieken bedrog is. Onderzoekers hebben aangetoond dat de geschiedenis van het oude Griekenland op frauduleuze wijze is uitgevonden tijdens en na de Renaissance

Het was duidelijk uit het bewijs dat het oude Griekenland niet bestond.  
Het was een leugen.

**Het was niets meer dan een grote grap. De munten en standbeelden en kunstvoorwerpen van het oude Griekenland, leek allemaal valselijk worden gemaakt, samen met de valse monumenten**

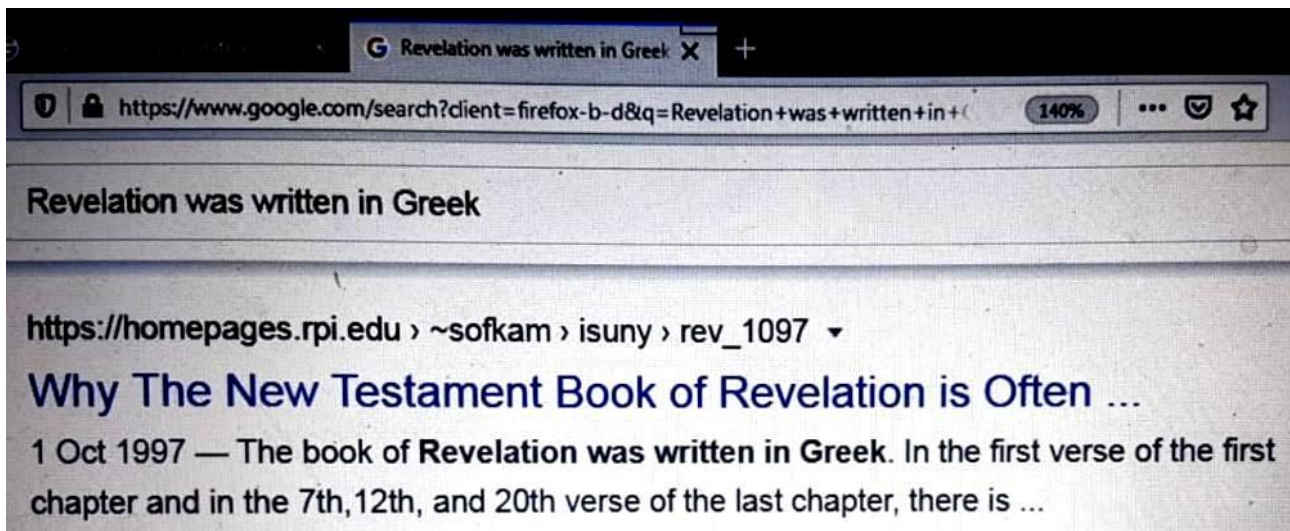


**Maar - hoe zit het met Saint Paul? Hoe zit het met het vroege christendom en de verhalen in de Bijbel? De Bijbel zegt ook dat Sint-Paulus naar Athene ging en daar een lezing hield.**

**Het bewijs toonde aan dat Athene niet bestond. Het verhaal van de heilige Paulus en de apostelen en een groot deel van het Nieuwe Testament in de Bijbel werd vervalst om de ware geschiedenis van Jezus Christus te verbergen, maar dat is een ander verhaal, te lang om hier op te noemen.**

**Het was duidelijk dat de mensen die de wereldgeschiedenis vervalsten, verbonden waren met de mensen die de verhalen in de Bijbel vervalsten. Het was ook duidelijk dat deze mensen verbonden waren met de mensen die het "niet-bestaande" oude Griekenland creëerden en uitvonden.**

**Deze projecten hebben hun miljoenen gekost en er waren wereldwijd veel mensen bij betrokken. Het was duidelijk georganiseerd door het nieuwe mondiale systeem. Het leek allemaal alsof het deel uitmaakte van een plan**



**Het Nieuwe Testament in de Bijbel is geschreven in de oude Griekse taal. Als het oude Griekenland niet bestond, wie heeft deze boeken dan geschreven? Als er geen oud Griekenland was, dan betekent dit dat er geen oude Griekse taal was. Dit roept een nieuwe vraag op: waar komt de Griekse taal vandaan? Wie heeft het gemaakt en gebruikt om het Nieuwe Testament te schrijven?**

**Het is vreemd dat deze boeken in het Oudgrieks zijn geschreven toen Jezus zelf een andere taal sprak. Het is niet logisch dat al deze zogenaamde christelijke boeken niet in de taal van Jezus Christus zijn geschreven. Het was duidelijk dat de originele boeken van Christus ofwel werden vernietigd ofwel voor de wereld verborgen waren. Stel je voor dat alle boeken in Amerika in het Chinees of Japans zijn geschreven en niet in het Engels**

**Historici zeggen dat de oude Grieken zeiden dat de aarde rond was als een bal. Al deze verhalen die historici over het oude Griekenland zeggen, zijn allemaal leugens. We kunnen het oude Griekenland niet vinden. En historici hebben nep-monumenten en nep-historische plaatsen gecreëerd. De oude Romeinen en Perzen en alle andere geschiedenis die verband houdt met het oude Griekenland staat vol met leugens. Als Efeze niet bestond, betekent dit dat het verhaal van Sint Paulus en het Nieuwe Testament een leugen is. Of was Sint Paulus misschien onzichtbaar?**

**Een ander serieus probleem was het nummer 19. Dit nummer werd met opzet gebruikt. Veel van de gegevens in wetenschap en geschiedenis**



waren een leugen. Dit is de reden waarom het onmogelijk is om een foto of informatie te geloven die aan de wereld wordt gegeven. Veel van de wiskundige gegevens met het getal 19 waren duidelijk een leugen, en niemand had het erover, behalve een boek dat bekend staat als de Arabische Koran. Waarom de Arabische Koran?

De Arabische Koran waarschuwde de mensheid voor het getal 19 in hoofdstuk 74, - toen niemand anders dat deed

De Arabische Koran zegt dat boven het vuur:

- **Daarboven zijn er negentien (19)** -

En dit nummer is:

- **Een beproeving en een test voor degenen die niet geloven** -

Waarom?

- **Zodat ze zeker weten wat de waarheid is** -

En:

- **Dit is een van de grootste waarschuwingen voor de mensheid** -

Wat is dit nummer 19?

Waarom heeft niemand het hierover behalve het boek dat bekend staat als de Arabische Koran? Onderzoekers begonnen een onderzoek naar wat de Arabische Koran te zeggen had over de wereldgeschiedenis en wetenschap

Onderzoekers concludeerden dat de wetenschappelijke gegevens en informatie die aan de mensen van de wereld over de aarde werden getoond, verdacht waren en vol leugens leken te zitten. Onderzoekers concludeerden ook dat de wereldgeschiedenis ook een leugen was.

Historici vertellen de mensen van de wereld dat de oude Grieken geloofden dat de wereld rond was als een bal. Onderzoekers vonden bewijs dat deze oude Grieken niet eens bestonden.

Als het wereldwijde onderwijssysteem leugens kan vertellen over de geschiedenis van de wereld, - is het ook heel gemakkelijk voor hen om leugens over de aarde te vertellen

**Als - de aarde rond is als een bal, zijn de wetenschappelijke gegevens en informatie die aan de mensen van de wereld worden gegeven zeer achterdochtig.**

**Als - de aarde plat is, zijn de wetenschappelijke gegevens en informatie die aan de mensen van de wereld worden gegeven zeer achterdochtig.**

**De reden waarom er verwarring bestaat over platte aarde of ronde aarde, is omdat het bewijs aantoonst dat wetenschap en geschiedenis veel leugens heeft.**

**De mensen van de wereld moeten de wereldgeschiedenis onderzoeken, anders zullen ze nooit weten wie ze zijn of waarom ze bestaan.  
De mensen van de wereld moeten de wetenschap volledig onderzoeken, anders zullen ze nooit weten of de aarde rond is als een bal - of - dat de aarde plat is.**

**Er zijn veel andere vragen die mensen in de wereld stellen over wetenschap en wereldgeschiedenis.**

**Veel succes als je meer wilt weten over deze onderwerpen. Hieronder staan boeken over deze onderwerpen**

- 1 - Tartarië - Moddervloed**
- 2 - Tartarië - Geschiedenis is een Leugen**
- 3 - Tartarië - Oude Egypte**
- 4 - Tartarië - Hitler**
- 5 - Tartarië - Coronavirus**
- 6 - Tartarië - Atlantis**
- 7 - Tartarië - Transvestigation**
- 8 - Tartarië - de Renaissance**
- 9 - Tartarië - Platte Aarde**
- 10 - Tartarië - Tartar City**
- 11 - Tartarië - Wezentrein**



© David Ewing Jr 2018